

S 8 MARCHFELD SCHNELLSTRASSE





Abschnitt West

KN S 1/S 8 - ASt Gänserndorf/Obersiebenbrunn (L 9)

km 0.00+00,00 - km 14.7+55,00
Projektlänge = 14.755,00m

EINREICHPROJEKT 2010

PLANTITEL AUSKUNFT GEM. §24c Abs 8 UVP-G idgF
Schalltechnischer Bericht Betriebsphase
gemäß BStLärmIV

	C	-		
	B	-		
Änderung	A	-		
<p>PROJEKTSTEUERUNG</p>  <p>ziviltechnikergmbh, leithasträÙe 10, 1200 wien tel +43 (1) 313 60-0, fax +43 (1) 313 60-800</p>		<p>PROJEKTANT</p>  <p>Ziviltechniker KEG A-8010 Graz, Grabenstraße 33 Tel: +43 / 316 / 68 65 71, Fax: -10 e-mail: office@rinderer-partner.at</p>  <p>Ziviltechniker GmbH</p>		
<p>KOORDINATION UMWELT</p>  <p>Ziviltechniker GmbH für Landschaftsplanung A-1040 Wien, Möllwaldplatz 4/21 Fax: +43 (1) 406 66 90-7 Tel: +43 (1) 406 66 90 e-mail: office@beitt.at www.beitt.at</p>		<p>ASFINAG BAU MANAGEMENT GMBH A-1030 WIEN, MODECENTERSTRASSE 16</p> <p>Projektleiter Leiter Planung Schröfelbauer eh. Grünstäudl eh.</p> <p>3083625/00120/0-408/UVE/RIP/E</p>		
Gezeichnet: Datum:	C. Thell Juni 2015	<p>MASSTAB</p> <p>-</p>	<p>AUSFERTIGUNG</p>	<p>EINLAGE</p> <p>WU 1 - 01</p>
Geprüft: Datum:	E. Walter Juni 2015			
Fläche:				

INHALTSVERZEICHNIS

1	Einleitung	2
1.1	Trassenkurzbeschreibung	2
2	Anpassung an die Bundesstrassen-Lärmimmissionsschutzverordnung und Neudarstellungen	4
2.1	Räumliche und inhaltliche Abgrenzung der Neudarstellung.....	4
2.2	Grenzwerte, Richtwerte gemäß BStLärmIV	5
3	Mögliche erhebliche Auswirkungen des Vorhabens auf die Umwelt	6
3.1	Immissionen Betriebsphase	6
3.1.1	Engerer Untersuchungsraum - Wohngebiete.....	6
3.1.2	Engerer Untersuchungsraum - Arbeitnehmer von Betrieben und Einrichtungen zum regelmäßigen vorübergehenden Aufenthalt.....	7
3.1.3	Weiterer Untersuchungsraum - Zulaufstrecken	7
4	Massnahmen Betriebsphase	10
4.1	Aktive Lärmschutzmassnahmen – Fahrbahndecke	10
4.2	Aktive Lärmschutzmassnahmen - Lärmschutzwände	10
4.2.1	Untersuchte Varianten.....	13
4.2.2	Einreichprojekt (Var. EP S8)	18
4.2.3	Vergleichsdarstellung im Schnitt	19
4.3	Passive Lärmschutzmassnahmen.....	21
4.3.1	Engerer Untersuchungsraum - Wohngebiete.....	21
4.3.2	Weiterer Untersuchungsraum - Zulaufstrecken	24
5	Abbildungsverzeichnis	27
6	Tabellenverzeichnis	27
7	Anhang - Tabellarische Zusammenfassungen	28
8	Literaturverzeichnis	29

1 EINLEITUNG

Aufgrund der Vorgaben der Bundesstraßen-Lärmimmissionsschutzverordnung – BStLärmIV vom 2. September 2014 ist das Einreichprojekt 2010 zur S 8 Marchfeld Schnellstraße, Abschnitt West (KN S 1/S 8 – ASt Gänserndorf/Obersiebenbrunn (L 9)), mit den Verbesserungen gemäß Verbesserungsauftrag der UVP-Behörde einer Evaluierung zu unterziehen.

1.1 TRASSENKURZBESCHREIBUNG

Die Trasse der S 8 Abschnitt West, Knoten S 1/S 8 bis ASt Gänserndorf/ Obersiebenbrunn (L 9) springt von der S 1 Wiener Außenring Schnellstraße, Abschnitt Schwechat bis Süßenbrunn im Knoten S 1/S 8 mit einem Rechtsbogen ab und verläuft möglichst bebauungsfern Richtung Norden. Die S 8 quert in weiterer Folge die Landesstraßen L 3019 und L 3023 sowie den Rußbach und erreicht bei der Landesstraße L 6 die ASt Deutsch-Wagram. Bei den Windkraftanlagen an der Gemeindegrenze Deutsch-Wagram/ Parbasdorf schwenkt die Trasse Richtung Nordosten. Bei der ASt Strasshof wird die B 8 an die S 8 angebunden. Die Trassenführung im Bereich Markgrafneusiedl wird durch das Natura 2000- Gebiet „Sandboden-Praterterrassen“ bestimmt. Die Trasse wird in diesem Bereich in möglichst großem Abstand zu bestehenden Wohngebieten in Strasshof, Gänserndorf und Markgrafneusiedl geführt. Eine weitere Anbindung an das untergeordnete Straßennetz (L 11) erfolgt in der ASt Markgrafneusiedl.

Nach der ASt Markgrafneusiedl führt die Trasse in einem Linksbogen wieder in Richtung Nordosten. Die S 8 verläuft dabei entlang der Gemeindegrenze von Gänserndorf und Obersiebenbrunn im Bereich des Klingefelds und führt zwischen den bestehenden Windkraftanlagen hindurch zur Landesstraße L 9. Der Abschnitt West endet bei der ASt Gänserndorf/Obersiebenbrunn (L 9).

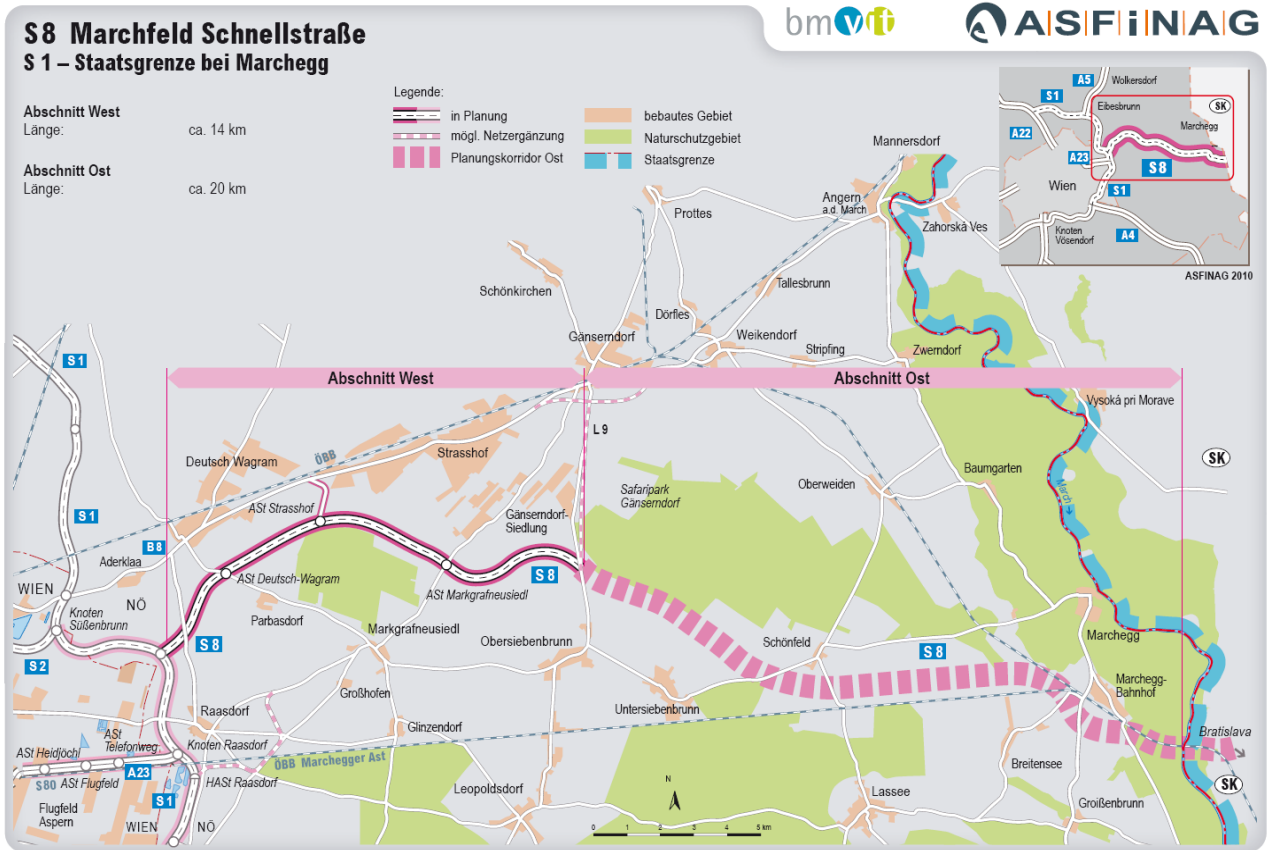


Abbildung 1: Streckengrafik S 8

2 ANPASSUNG AN DIE BUNDESSTRASSEN- LÄRMIMMISSIONSSCHUTZVERORDNUNG UND NEUDARSTELLUNGEN

2.1 RÄUMLICHE UND INHALTLICHE ABGRENZUNG DER NEUDARSTELLUNG

Für die Neudarstellungen gemäß BStLärmIV werden die Planfälle und Emissionen aus dem Einreichprojekt 2010 unverändert übernommen. Es erfolgt eine Darstellung der Immissionen entsprechend der in der BStLärmIV angeführten Lärmindizes und eine Überprüfung der hierfür verordneten Grenzwerte.

Im engeren Untersuchungsraum wird die Grenzwerteinhaltung gemäß §6(1) BStLärmIV infolge des Projekts S8 nachgewiesen bzw. werden ergänzende passive Maßnahmen definiert. Außerhalb dieses Untersuchungsraumes werden die Grenzwerte gemäß §6(1) BStLärmIV infolge des Projekts S8 eingehalten.

Darüber hinaus werden jene Straßenabschnitte des in der Verkehrsuntersuchung dargestellten untergeordneten Straßennetzes (Landesstraßen B und L) untersucht, an denen eine vorhabensbedingte Veränderung der Lärmbelastung der angrenzenden Siedlungsbereiche um zumindest 1,0 dB zu verzeichnen sein wird und davon auszugehen ist, dass an den Fassaden direkt an den Straßenraum angrenzender Wohnhäuser die Grenzwerte gemäß §6(2) BStLärmIV von 60 dB für den L_{den} bzw. 50 dB für den L_{night} überschritten werden. Objekte mit Immissionen über von 65 dB für den L_{den} bzw. 55 dB für den L_{night} werden gekennzeichnet.

Die Prognoseplanfälle und die Veränderungen gegenüber dem Referenzplanfall werden entsprechend der Anforderungen aus der BStLärmIV dargestellt.

- Planfall Plf R 2025 (Bestand ohne S 1 Schwechat – Süßenbrunn), Referenzplanfall
- Planfall Plf 1-C mit 1-max (S 8 Maximalplanfall) 2025 (Prognose)
- Planfall Plf 1-E mit 1-max (S 8 Maximalplanfall) 2025 (Prognose)

Der S 8 wird abschnittsweise die jeweils maximale Verkehrsbelastung unterstellt und im Planfall Plf 1-max abgebildet. Der S 1 wird der verkehrsstärkste Planfall Plf 1-E unterstellt.

Die Immissionseinträge aus der Bundesstraßentrasse werden zum Vergleich mit den Immissionsgrenzwerten gemäß §6(1) BStLärmIV gesondert ausgewiesen. Sie beinhalten die Immissionen aus der Trasse der S8, der Trasse der S1, sowie der Anschlussstellen und Anschlussrampen am Knoten Süßenbrunn und der Spange Strasshof.

2.2 GRENZWERTE, RICHTWERTE GEMÄß BSTLÄRMIV

In der BStLärmIV sind der L_{den} und der L_{night} gemäß Definition der Richtlinie 2002/49/EG über die Bewertung und Bekämpfung von Umgebungslärm, ABI Nr. L 189 vom 18.07.2002 S 12 als Lärmindizes festgelegt.

Der §6(1) der BStLärmIV begrenzt den vorhabensbedingten, vom Verkehr auf der Bundesstraßentasse ausgehenden, Immissionseintrag bis zum Erreichen eines Immissionsgrenzwertes gemäß §6(2) auf folgende Werte:

$$L_{den} = 55,0 \text{ dB}$$

$$L_{night} = 45,0 \text{ dB}$$

Die Immissionsgrenzwerte nach §6(2) der BStLärmIV zur Beurteilung unzumutbarer Belästigungen von Nachbarn lauten:

$$L_{den} = 60,0 \text{ dB}$$

$$L_{night} = 50,0 \text{ dB}$$

Der §6(2) der BStLärmIV besagt weiters:

Immissionen aus dem Straßenverkehr gelten auch dann als zumutbar, wenn die vorhabensbedingten Immissionserhöhungen, bezogen auf den Nullplanfall, irrelevant sind. Im Bereich von $60,0 \text{ dB} < L_{den} \leq 65,0 \text{ dB}$ sowie im Bereich von $50,0 \text{ dB} < L_{night} \leq 55,0 \text{ dB}$ sind vorhabensbedingte Immissionserhöhungen von bis zu $1,0 \text{ dB}$ irrelevant.

Die Immissionsgrenzwerte zur Beurteilung der Gesundheitsgefährdung sind nach §6(3) der BStLärmIV:

$$L_{den} = 65,0 \text{ dB}$$

$$L_{night} = 55,0 \text{ dB}$$

Bei Überschreitung dieser Immissionsgrenzwerte sind vorhabensbedingte Immissionserhöhungen aus dem Straßenverkehr im Einzelfall zu beurteilen. Vorhabensbedingte Immissionserhöhungen von mehr als $1,0 \text{ dB}$, bezogen auf den Nullplanfall, sind ohne die Umsetzung von Lärmschutzmaßnahmen gemäß den Bestimmungen in § 8 und § 9 der BStLärmIV keinesfalls zulässig.

Für Arbeitnehmer benachbarter Betriebe und Inhaber von Einrichtungen, in denen sich regelmäßig Personen vorübergehend aufhalten, sind keine Grenzwerte verordnet. Der Schutzanspruch dieses Personenkreises wird gemäß §6(4) der BStLärmIV im Einzelfall festgelegt.

3 MÖGLICHE ERHEBLICHE AUSWIRKUNGEN DES VORHABENS AUF DIE UMWELT

3.1 IMMISSIONEN BETRIEBSPHASE

3.1.1 Engerer Untersuchungsraum - Wohngebiete

Die Immissionen an den Siedlungsbereichen im engeren Untersuchungsraum sind objektweise, je Fassade und Geschoß in der Einlage WU 1-02 ausgewiesen. Es wird hier außerdem die Einhaltung der Grenzwerte gemäß BStLärmIV überprüft und gegebenenfalls auf nötige passive Lärmschutzmaßnahmen bzw. eine Beurteilung der Immissionen im Einzelfall hingewiesen. In der Einlage WU 1-03 sind die Immissionen (Immissionsanteil Schnellstraßen S 8 und S 1 im maßgeblichen Zeitraum Nacht) für jedes Objekt in Immissionsplänen dargestellt.

Für die Immissionstabellen werden die untenstehenden Kurzbezeichnungen für die Siedlungsgebiete verwendet. Die einzelnen Objekte (Kürzel – Objektnummer) können in den Immissionsplänen auf den jeweiligen Blatt-Nummern verortet werden.

Kürzel	Siedlungsgebiet	Blatt-Nr.
AD	Aderklaa	1
DW	Deutsch Wagram, Helmahof	2, 3, 4
GD	Gänserndorf, Tiefenthal	8, 9, 10, 11
MA	Markgrafneusiedl	12
ST	Strasshof	5, 6, 7
WI	Wien	13, 14, 15

Tabelle 1: Objektkürzel und Zuordnung

Im engeren Untersuchungsraum werden die Grenzwerte gemäß BStLärmIV bis auf den nordöstlichen Bereich der Invalidensiedlung und straßennahe Bereiche entlang der L 9 Siebenbrunner Straße und der L 11 Neusiedler Straße eingehalten.

Die von den Schnellstraßen unmittelbar betroffenen Siedlungsbereiche werden vorrangig mittels straßenseitiger Lärmschutzmaßnahmen vor Lärmimmissionen aus der Bundestraßenentrasse geschützt. Die Lärmschutzmaßnahmen sind im Detail in den Kapiteln 4.1 und 4.2 beschrieben. Bis auf den nordöstlichen Bereich der Invalidensiedlung kann der erforderliche Lärmschutz mittels aktiver Maßnahmen gewährleistet werden. Für die Invalidensiedlung ergeben sich an mehreren Gebäuden unter Berücksichtigung der unten beschriebenen und in Tabelle 3 angeführten aktiven Lärmschutzmaßnahmen und unter Berücksichtigung des in Kapitel 4.1 beschriebenen Fahrbahnaufbaus Immissionen über den Grenzwerten gemäß §6(1) der BStLärmIV. Für jene Straßenabschnitte bzw. Rampen, die wirksam in Richtung der Invalidensiedlung

abgeschirmt werden können (S1 und Anschlussrampen), sind bereits Lärmschutzwände bzw. Lärmschutzdämme mit aufgesetzten Lärmschutzwänden vorgesehen. Erhöhungen der Lärmschutzwände an diesen Bereichen bewirken nur geringfügige Verringerungen der Immissionen aus dem gesamten Bundesstraßennetz, da ein wesentlicher Schalleintrag in der Invalidensiedlung aus der S8 stammt. Die Trasse der S8 verläuft von Nordosten kommend in Richtung der Invalidensiedlung. Auf Grund dieser Orientierung kommt als aktiver Schallschutz für diesen Straßenabschnitt nur eine Maßnahme an der Straße selbst in Betracht. Für die S8 werden daher eine Lärmarme Splittmastix-Asphaltbetondecke bzw. eine lärmarme Betondecke GK8 vorgesehen.

Die Bereiche entlang der L9 Siebenbrunner Straße und der L11 Neusiedler Straße sind von Verkehrszunahmen im untergeordneten Straßennetz betroffen. Hier werden die Grenzwerte gemäß §6(2) im Planfall überschritten und die Pegelzunahmen gegenüber dem Referenzplanfall liegen über 1,0 dB.

3.1.2 Engerer Untersuchungsraum - Arbeitnehmer von Betrieben und Einrichtungen zum regelmäßigen vorübergehenden Aufenthalt

Für Arbeitnehmer von Betrieben und für Einrichtungen zum regelmäßigen vorübergehenden Aufenthalt sind in der BStLärmIV keine Grenzwerte festgelegt. Es ist allerdings nicht davon auszugehen, dass bei einer Beurteilung im Einzelfall strengere Maßstäbe als für eine Beurteilung von Wohngebieten angewendet werden. Aus diesem Grund werden – sofern vorhanden – lediglich Betriebsobjekte innerhalb der 55 dB-Isophone für den L_{den} (Grenzwert gemäß §6(1) BStLärmIV für den Immissionseintrag Bundesstraßen) betrachtet. Innerhalb der beschriebenen Isophone befinden sich keine Betriebsgebiete oder Betriebe.

3.1.3 Weiterer Untersuchungsraum - Zulaufstrecken

Die Immissionen entlang der betrachteten Zulaufstrecken sind objektweise, je Fassade für das Erdgeschoß in der Einlage WU 1-04 ausgewiesen. Die Einlage WU 1-05 beinhaltet Übersichtsdarstellungen mit Kurzbezeichnungen für die Gebäude mit einer Unterscheidung zwischen Wohnobjekten und Betriebsobjekten. In den Einlagen wird die Einhaltung der Grenzwerte gemäß BStLärmIV überprüft und gegebenenfalls auf nötige passive Lärmschutzmaßnahmen bzw. eine nötige Beurteilung der Immissionen im Einzelfall hingewiesen.

Zulaufstrecken Sonderfälle

Gemäß Differenzdarstellungen in den Einlagen 3.1.21 und 3.1.33 des Einreichprojekts 2010 gibt es auch relevante Zusatzbelastungen auf der Hermann-Gebauer-Straße in Wien, auf der im Zuge der Errichtung der S1 Ost neu trassierten L3166 Verbindungsspanne Seyring und auf der ebenso in den vergangenen Jahren neu errichteten L11 Nordwestumfahrung von Groß Enzersdorf.

Die L3166 wurde im Rahmen des UVP-genehmigten Projektes S1 Ost mit Lärmschutzmaßnahmen zum Schutz der Siedlungsbereiche Kapellerfeld und Seyring unter Immissionswerte von 45 dB nachts ausgestattet. Entlang dieses Straßenzugs sind daher keine Objekte situiert, die bei Immissionen von über 60 dB für den L_{den} bzw. 50 dB für den L_{night} Zusatzbelastungen von mehr als 1,0 dB ausgesetzt sein werden.

Im Einzugsbereich der Hermann-Gebauer-Straße sind ausschließlich Betriebsgebäude, zum Teil mit Büronutzung, angesiedelt.

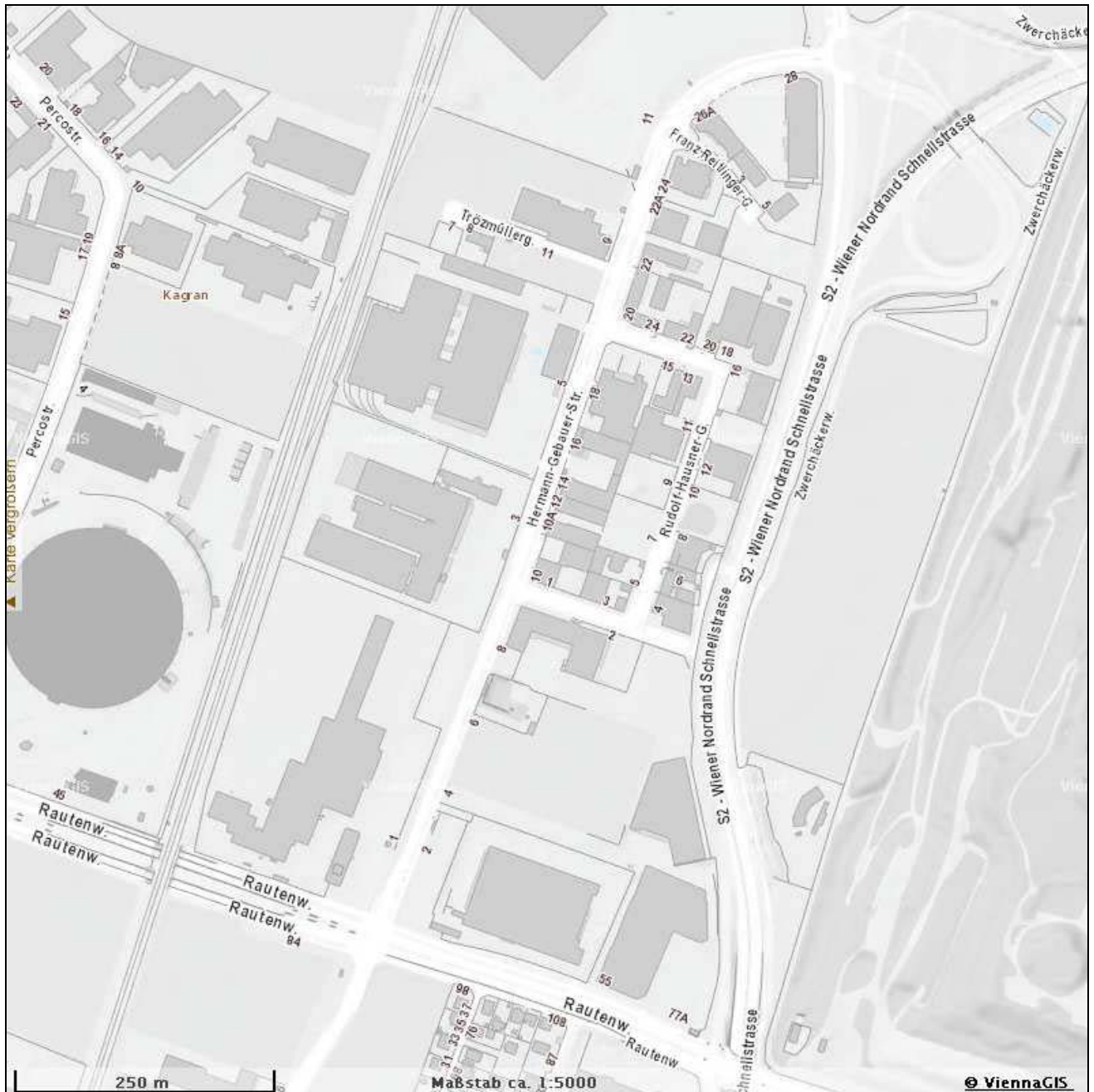


Abbildung 2: Grafik Hermann-Gebauer-Straße

Für die Hermann-Gebauer-Straße werden aus den Verkehrszahlen folgende Emissionspegel für die Planfälle PLF R, PLF 1-C und PLF 1-E berechnet:

Planfall	Ld	Le	Ln
PLF R - Emissionspegel	74,8	71,5	66,1
PLF 1-C - Emissionspegel	76,6	73,3	68,0
PLF 1-E - Emissionspegel	77,4	74,1	68,8
max. Differenz	2,6	2,6	2,7

Tabelle 2: Emissionspegel Hermann-Gebauer-Str

Die nächstgelegenen Gebäude befinden sich in einer Entfernung von etwa 15 – 20 m zur Straßenachse. An unmittelbar an der Hermann-Gebauer-Straße gelegenen Fassaden ergeben sich infolge des Verkehrs auf der Hermann-Gebauer-Straße in den Prognoseplanfällen Immissionen L_{den} von etwa 65-66 dB. Unter Berücksichtigung der naheliegenden Schnellstraße S2 liegen die Immissionen L_{den} deutlich über 65 dB.

Die L11 Nordwestumfahrung Groß Enzersdorf liegt ca. 250m östlich der Guntherstraße, welche die Landesgrenze zu Wien bildet. Zwischen diesen beiden Straßenzügen ist die in den Ausbreitungsberechnungen für die Ermittlung der Zusatzbelastungen auf den Zulaufstrecken nicht berücksichtigte S1 Abschnitt Schwechat – Süßenbrunn mit dem Nordportal des Lobautunnels und der Anschlußstelle Groß Enzersdorf geplant. Die in der Ist-Situation gegebene Immissionsbelastung der entlang der Guntherstraße gelegenen Wohnbebauung in Wien ist in erster Linie durch den Verkehr auf der direkt an den Wohnhäusern vorbeiführenden Guntherstraße mit geringem Einfluss seitens der L11 gegeben. Die Gesamtauswirkungen der geplanten Straßenprojekte und der dadurch gegebenen Wirkungen auf diesen Siedlungsbereich werden im Projekt S1 Schwechat – Süßenbrunn detailliert betrachtet und berücksichtigt.

Sensible Nutzungen

Entlang der Zulaufstrecken mit relevanten Pegelzunahmen erfolgte seitens der Fachplaner Siedlungsbereich eine Aufnahme der sensiblen Nutzungen von Gebäuden, das sind Kindergärten, Schulen, Krankenhäuser und Pflegeheime.

- Dürnkrot Hauptstr. 8a Kindergarten
- Dürnkrot Hauptstr. 8b Hauptschule
- Groß-Enzersdorf Lobaustraße 5a Kindergarten
- Groß-Enzersdorf Ortsstraße 39 Kindergarten
- Groß-Enzersdorf Roseggerstr 8 Volksschule
- Groß-Enzersdorf Schießstatt-Ring 2 Hauptschule
- Groß-Enzersdorf Schießstatt-Ring 2 Polytechnikum
- Gänserndorf Bahnstraße 40 Musikschule
- Gänserndorf Siebenbrunner Str. 7 Volksschule
- Gänserndorf Wiesengasse 17 Pensionistenheim

- Lasse Oberweidner Str. Kindergarten
- Marchegg Breitensee 13 Kindergarten
- Prottes Dörfleser Str 26 Kindergarten
- Prottes Hauptstraße 3 Volksschule
- Stillfried Hauptstr. 23 Kindergarten
- Untersiebenbrunn Hauptstr 12 Volksschule

Die Berechnungsergebnisse der Immissionsberechnungen für diese Gebäude sind in der Einlage WU 1-04 und WU 1-05 enthalten.

4 MASSNAHMEN BETRIEBSPHASE

4.1 AKTIVE LÄRMSCHUTZMASSNAHMEN – FAHRBAHNDECKE

Im Zuge der Projektierung und Abstimmungen mit den anderen Fachbereichen wurde einvernehmlich die Aufbringung einer Lärmarmen Splittmastix-Asphaltbetondecke auf der gesamten S 8 Marchfeld Schnellstraße festgelegt. Ausgenommen sind Rampen der Anschlussstellen und des Knotens S 1/S 8, sowie der Brücken, wo aus technischen Gründen eine Asphaltbetondecke aufgebracht wird.

Weiters wird zum bestmöglichen Schutz der Invalidensiedlung die Betondecke auf der S 1 Wiener Außenring Schnellstraße im Abschnitt km 29,220 bis km 32,500 als lärmarme Betondecke GK8 gemäß RVS 18.17.02 Pos. 5.6 (Herstellung lärmindernder Betondecken mit Waschbetonstruktur) und Tabelle 15 (Anforderung an Oberflächen von Betondecken) spezifiziert.

4.2 AKTIVE LÄRMSCHUTZMASSNAHMEN - LÄRMSCHUTZWÄNDE

Neben den für das gesamte Projektgebiet wirksamen Maßnahmen an der Fahrbahn werden die im Einreichprojekt S 1 Schwechat - Süßenbrunn definierten Lärmschutzmaßnahmen im Bereich des zukünftigen Knotens KN S 1/S 8 adaptiert und ergänzt.

Für die Invalidensiedlung als exponiertesten Siedlungsraum im Nahbereich der S 8 ergeben sich an mehreren Gebäuden unter Berücksichtigung der unten beschriebenen und in Tabelle 3 angeführten aktiven Lärmschutzmaßnahmen und unter Berücksichtigung des in Kapitel 4.1 beschriebenen Fahrbahnaufbaus Immissionen über 45,0 dB bis zu 46,5 dB nachts in der Zusammenwirkung von S 1 und S 8. Weitere Erhöhungen der Lärmschutzwände zur Invalidensiedlung oder zusätzliche aktive Maßnahmen bewirken nur geringfügige Verringerungen der Immissionen im Nachkommastellenbereich und liegen innerhalb der Rechengenauigkeit.

Die Lärmschutzwände entlang der S 1 wurden dazu im Bereich des Knotens S 1 / S 8 in mehreren Höhenabstufungen untersucht, um die optimale Höhe im Zusammenspiel von Abschirmwirkung, Nutzen dieser Wirkung und untergeordnet den Kosten zu ermitteln.

Es zeigt sich, dass die Änderung der Wandhöhe auf 2,0m die größte Wirkung in Bezug auf die Veränderung der Anzahl der betroffenen Wohnhäuser und der betroffenen Fronten bringt. In den davor und danach folgenden Halbmeterschritten ist die anteilige Wirkung deutlich geringer. Mit der vorgeschlagenen Wandhöhe bleiben in der Zusammenwirkung von von S 1 und S 8 zwei Wohnhausfronten mit Immissionen über 45 dB belastet, die nicht nach Norden oder Nordwesten weisen. Es sind nur Fensterfronten in den Obergeschoßen betroffen. Aus schalltechnischer Sicht ist es daher wirksamer, für diese Objekte gezielt zusätzliche objektseitige Maßnahmen anzubieten, als zusätzliche Wandhöhen vorzunehmen, die lediglich eine zusätzliche Abminderungswirkung im Zehntel-dB-Bereich erzielen können

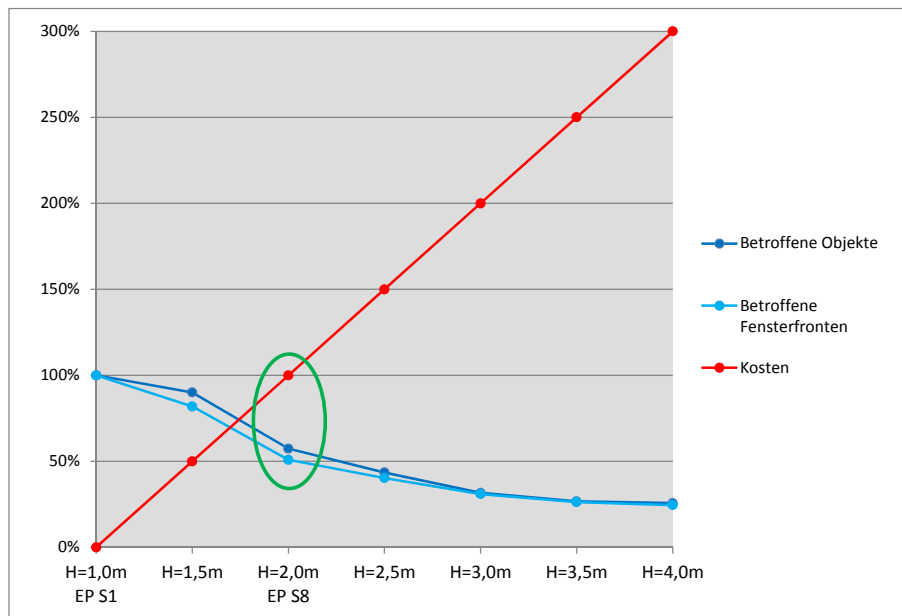


Abbildung 3: Kosten-Wirtschaftlichkeitsdiagramm Erhöhung der LSW an der S 1

Für den Siedlungsbereich Invalidensiedlung ergibt sich eine durchgehende Schirmkante von 6,0 m über dem Fahrbahnrand der S 1, zusätzlich werden an den über die S 1 führenden Rampen 2,0 m hohe Lärmschutzwände errichtet. Die Lärmschutzwände werden grundsätzlich straßenseitig hochabsorbierend ausgeführt, die Lärmschutzwände LSW 3 und LSW 5 auf den Randbalken der Rampenbrücken und östlich der S 1 beidseitig hochabsorbierend. (siehe Einlagen 3-1.18 und 3-1.19 des Einreichprojekts 2010).

Objekt Nr.	Objekt Beschreibung	Lage	km Anfang	km Ende	Länge Wand	Höhe Wand	Fläche Wand	Höhe Damm	Absorptionsgrad	Anmerkung
S1 Wiener Außenring Schnellstraße										
Anbindung an Widerlager Brücke L2 über S1										
LSW 1	LSW auf Damm Erhöhung +1m	RFB Schwechat, rechts	29,220	29,901	686 m	2,0 m	1.372 m ²	4,0 m	straßenseitig ≥ 8 dB	S1 UVE Damm 4m + LSW 1m Anbindung an Grünbrücke
LSW 2	LSW auf Damm Erhöhung +1m	RFB Schwechat, rechts	29,947	30,357	408 m	2,0 m	816 m ²	4,0 m	straßenseitig ≥ 8 dB	Anbindung an Grünbrücke S1 UVE Damm 4m + LSW 1m Einbindung Rampe RT04 Übergang zu LSW 3
Anbindung an Widerlager Brücke R104										
LSW 4	LSW auf Damm	RFB Schwechat, rechts	31,044	31,068	26 m	2,0 m	52 m ²	4,0 m	straßenseitig ≥ 8 dB	S1 UVE Damm 4m Anbindung an Widerlager-Brücke Rampe R103
	LSW auf Damm	RFB Schwechat, rechts	31,068	31,317	242 m	2,0 m	484 m ²	4,0 m	straßenseitig ≥ 8 dB	
	LSW auf Damm	RFB Schwechat, rechts	31,317	31,336	21 m	2,0 m	42 m ²	4,0 m	straßenseitig ≥ 8 dB	
Rampe T04										
LSW 3	LSW auf Randbalken	Marchegg - Schwechat rechts	0,380	0,467	88 m	2,0 m	176 m ²		beidseitig ≥ 8 dB	Randbalkenstatik für Erhöhung bis 4,0m vorsehen Einbindung Rampe RT04 Übergang zu LSW 2
	LSW am Bankettrand	Marchegg - Schwechat rechts	0,467	0,559	93 m	2,0 m	186 m ²		beidseitig ≥ 8 dB	
	LSW auf Randbalken	Marchegg - Schwechat rechts	0,559	0,679	122 m	2,0 m	244 m ²		beidseitig ≥ 8 dB	
	LSW am Bankettrand	Marchegg - Schwechat rechts	0,679	0,820	143 m	2,0 m	286 m ²		straßenseitig ≥ 8 dB	
	LSW auf Dammübergang	Marchegg - Schwechat rechts	0,820	1,344	514 m	2,0 m	1.028 m ²	0,0 - 4,0 m	straßenseitig ≥ 8 dB	
Rampe T03										
LSW 5	LSW auf Dammübergang	Süßenbrunn - Marchegg rechts	0,044	0,364	348 m	2,0 m	696 m ²	4,0 - 0,0 m	straßenseitig ≥ 8 dB	Anbindung an Grünbrücke Beginn-km = S1 km 31,809 Randbalkenstatik für Erhöhung bis 4,0m vorsehen
	LSW am Bankettrand	Süßenbrunn - Marchegg rechts	0,394	0,507	115 m	2,0 m	230 m ²		beidseitig ≥ 8 dB	
	LSW auf Randbalken	Süßenbrunn - Marchegg rechts	0,507	0,615	110 m	2,0 m	220 m ²		beidseitig ≥ 8 dB	

Tabelle 3: Aktive Lärmschutzmaßnahmen

4.2.1 Untersuchte Varianten

Nullvariante mit Lärmschutzdämmen, aber ohne Lärmschutzwände

Im Zuge der Projekterstellung wurden mehrere Varianten untersucht, die hier grafisch gegenübergestellt werden sollen. Ausgegangen wird von der Nullvariante, in der die vorgesehenen Erddämme berücksichtigt sind, jedoch keine Lärmschutzwände.

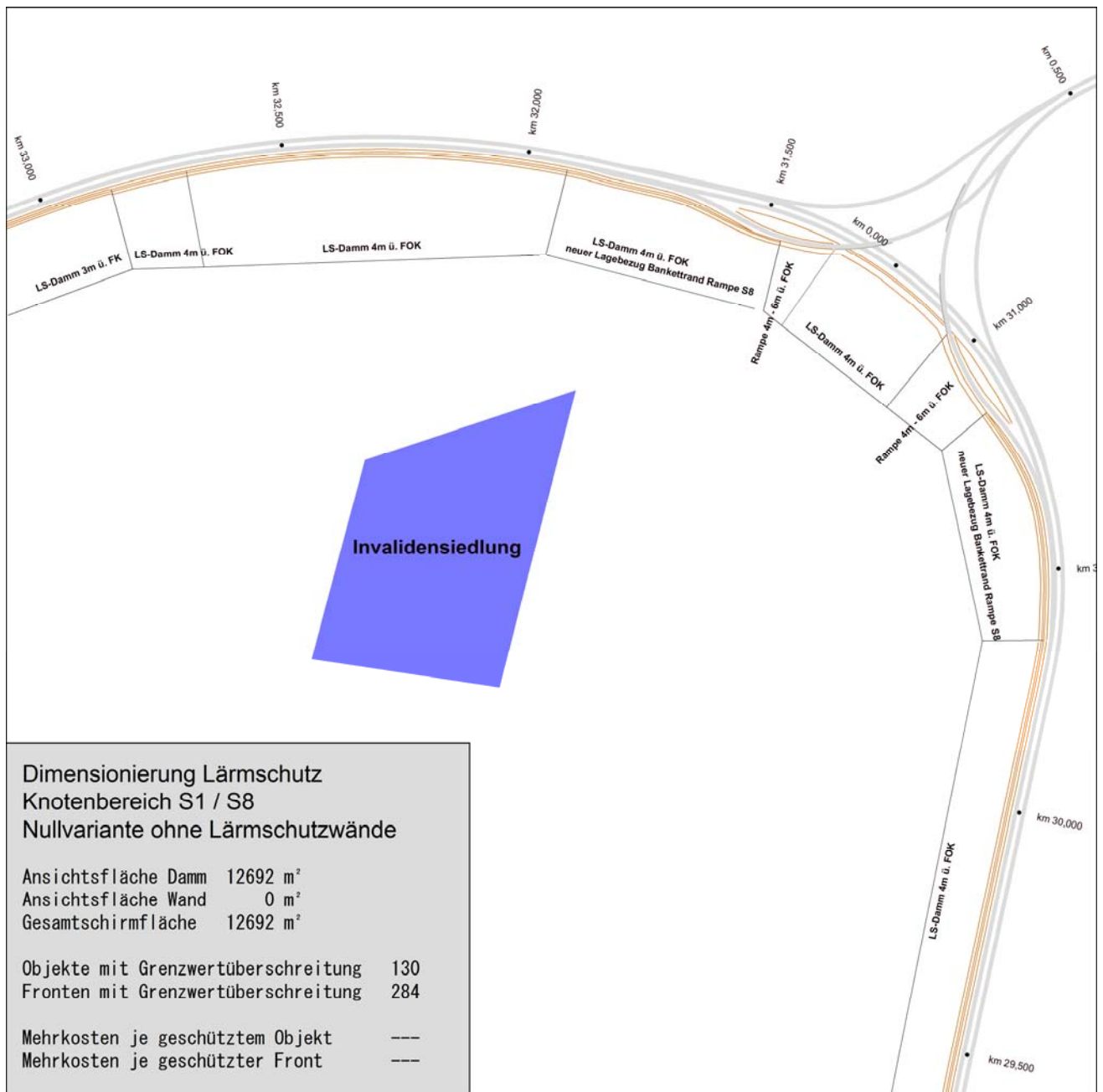


Abbildung 4: Lärmschutz Nullvariante

Lärmschutzmaßnahmen laut Einreichprojekt S1 Schwechat – Süßenbrunn

Die Lärmschutzwände der S1 im Knotenbereich werden in der vorgesehenen Höhe an den Verlauf der hinzukommenden Knotenrampen angepasst.

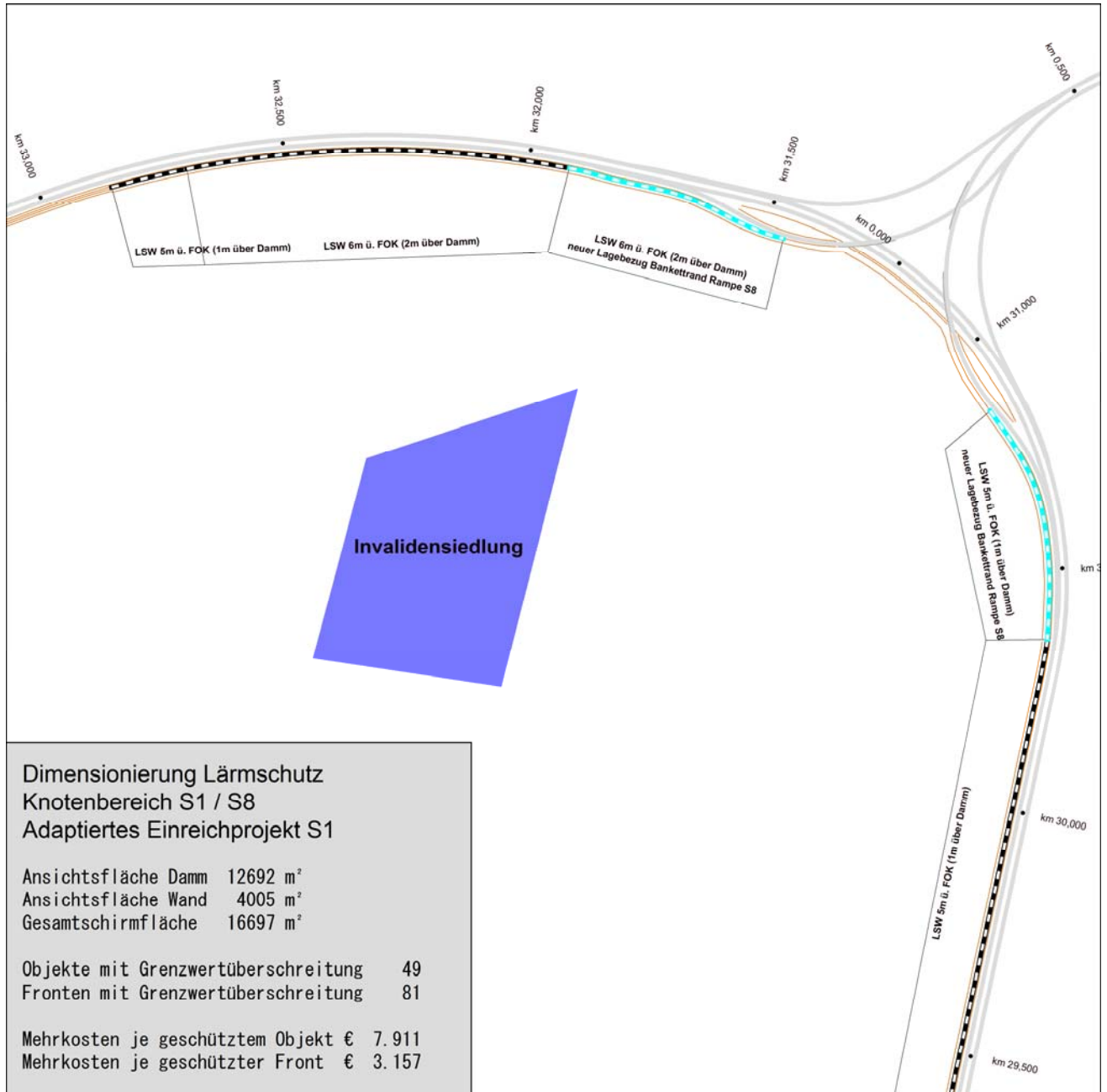


Abbildung 5: Lärmschutz Adaptiertes Einreichprojekt S1

Variante 1 – Zusätzliche Maßnahmen an der S8 mit einer Wandhöhe von 2,0m

In der Variante 1 erfolgt ein Lückenschluss der LSW an der S1 mit einer Wandhöhe von 2,0m, ebenso werden die Lärmschutzwände entlang der Rampen weitergeführt.

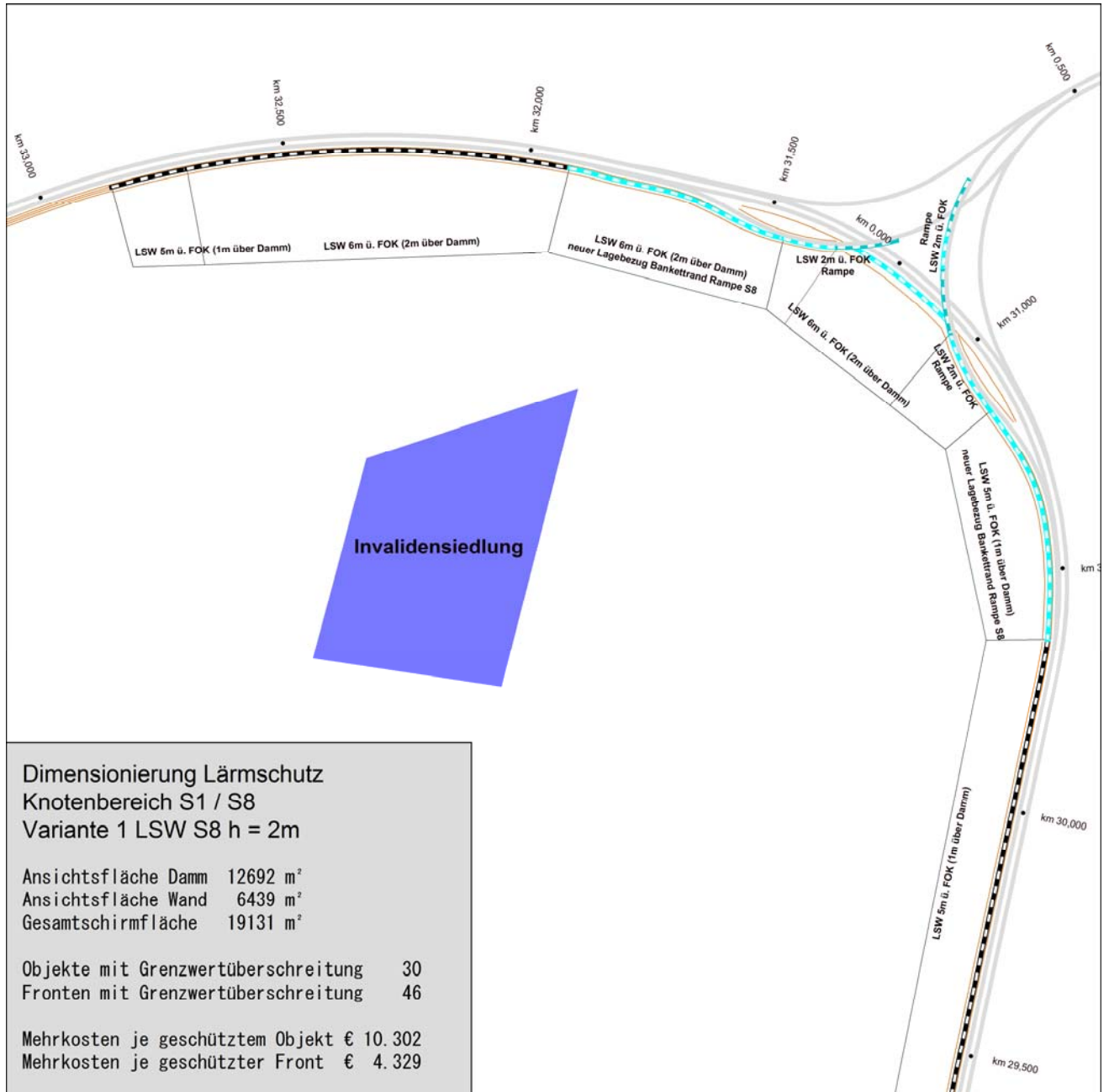


Abbildung 6: Lärmschutz Variante 1 LSW S8 Höhe 2,0m

Variante 2 – Zusätzliche Maßnahmen an der S8 mit einer Wandhöhe von 4,0m

Die in Variante 1 hinzukommenden Lärmschutzwände werden auf 4m erhöht, damit ergeben sich gesamt wirksame Schirmhöhen von 8m.

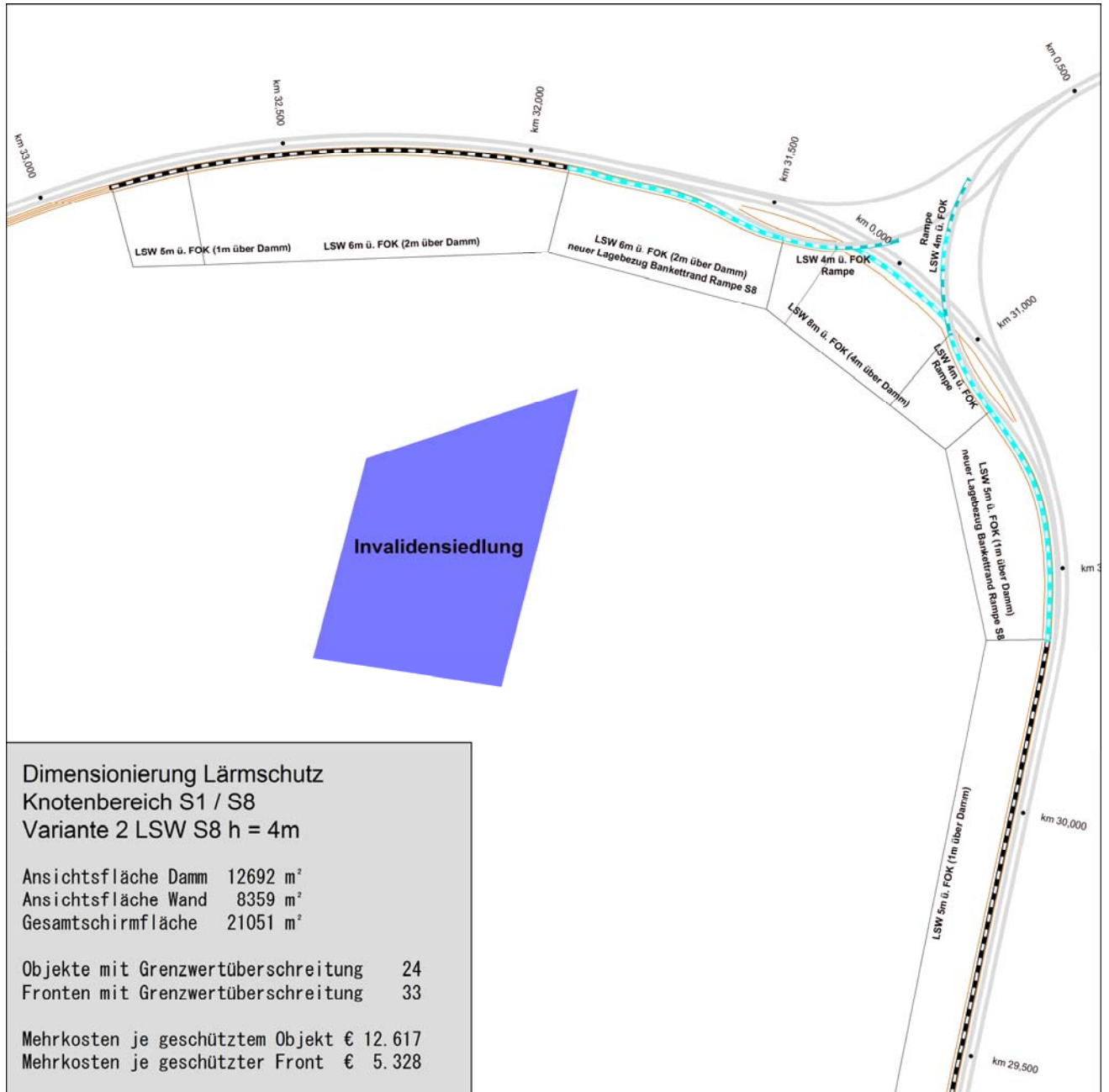


Abbildung 7: Lärmschutz Variante 2 LSW S8 Höhe 4,0m

Variante 3 – Zusätzliche Maßnahmen an der S1 und der S8 mit einer Wandhöhe von 4,0m

In Erweiterung der Variante 2 werden alle vorgesehenen Lärmschutzwände auf die Maximalhöhe von 4m erhöht.

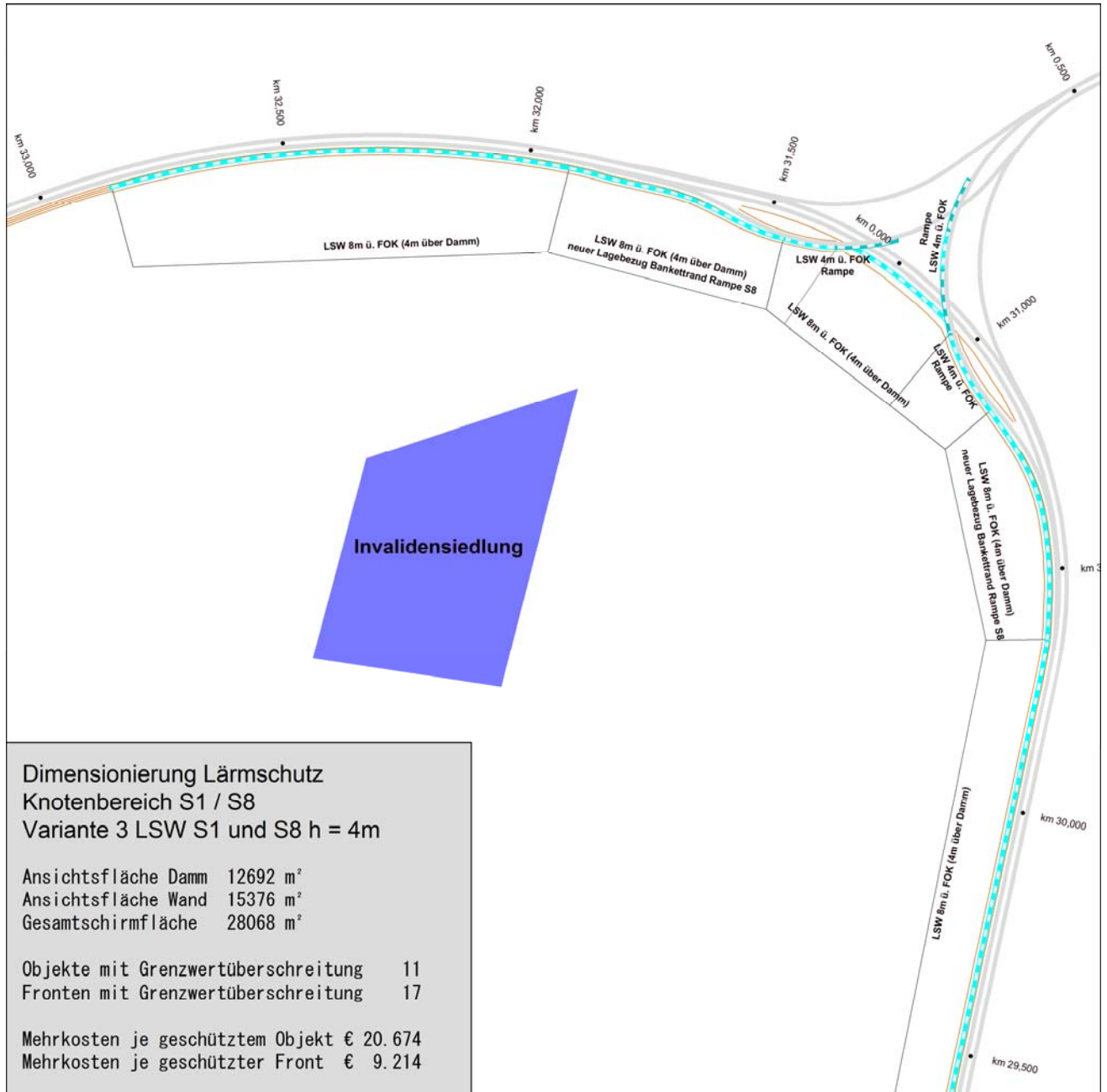


Abbildung 8: Lärmschutz Variante 3 LSW S1 und S8 Höhe 4,0m

4.2.2 Einreichprojekt (Var. EP S8)

Einreichprojekt S8 Maßnahmen an der S8 mit einer Wandhöhe von 2,0m und Erhöhung der LSW an der S1

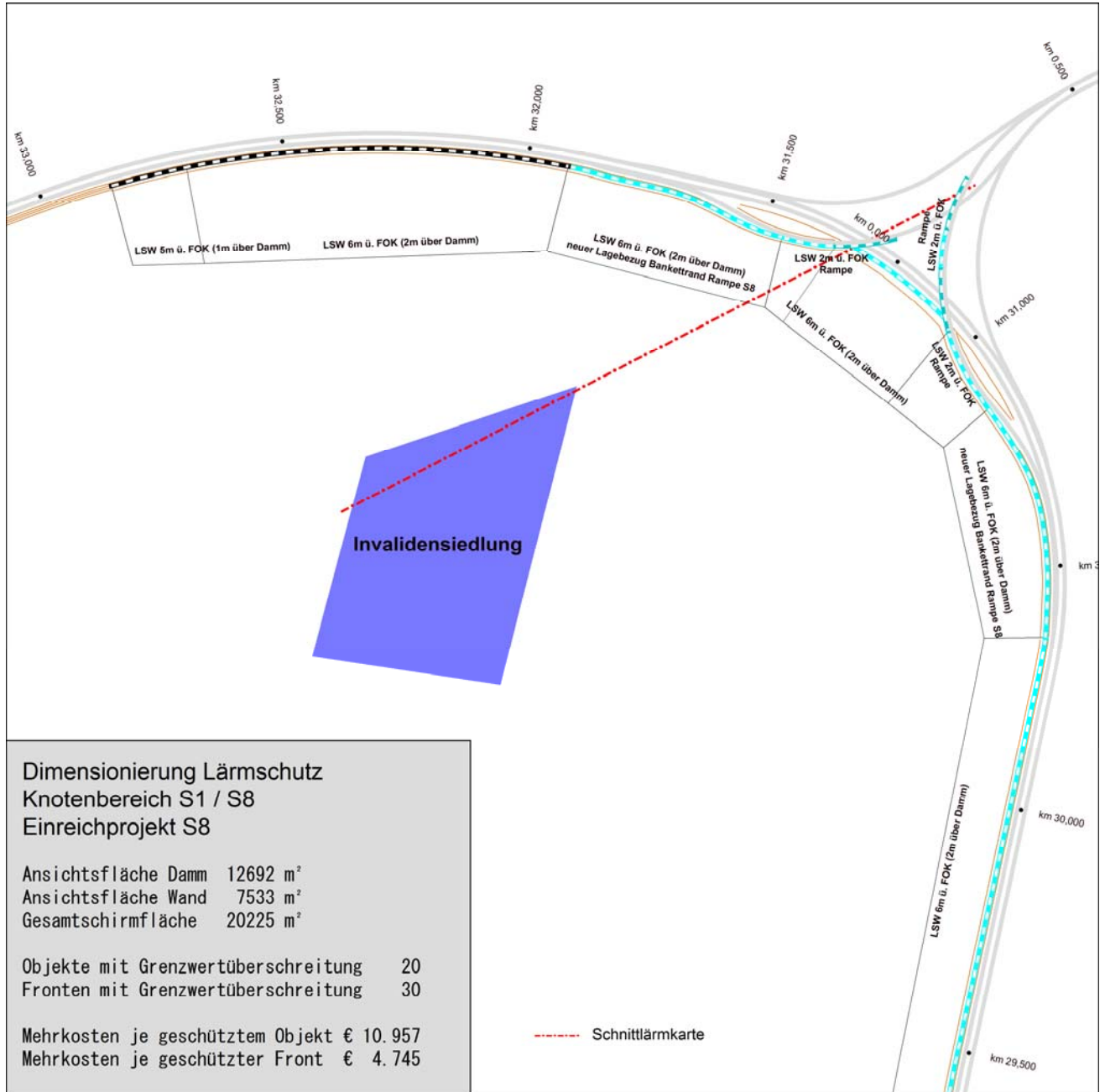


Abbildung 9: Lärmschutz Einreichprojekt S8 mit Schnittdarstellung

4.2.3 Vergleichsdarstellung im Schnitt und in tabellarischer Form

Entlang der in Abbildung 9 dargestellten Schnittlinie werden für die Variante 3 und das Einreichprojekt vergleichende Schnittlärnkarten berechnet. Diese werden hier zur Veranschaulichung der Lärmwirkung und des Abstand-Höhenverhältnisses in nicht überhöhtem Maßstab dargestellt.

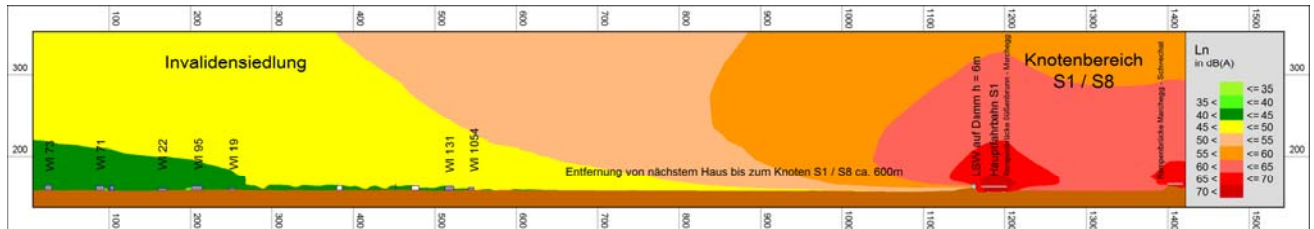


Abbildung 10: Schnittlärnkarte EP S8 durch Knoten S1/S8 und Invalidensiedlung

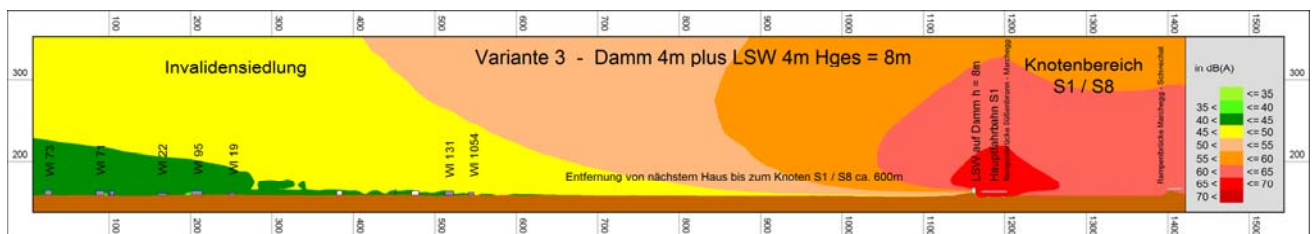


Abbildung 11: Schnittlärnkarte Variante 3 durch Knoten S1/S8 und Invalidensiedlung

In den folgenden beiden Tabellen erfolgt die Gegenüberstellung der Wandhöhen, Wandflächen und Kosten. Die im Einreichprojekt S 1 Schwechat-Süßenbrunn enthaltenen Maßnahmen sind gelb hinterlegt, die im Einreichprojekt S 8 Abschnitt West enthaltenen Maßnahmen sind grün hinterlegt.

LS-Maßnahmen S8 Marchfeld Schnellstraße Variantenvergleich							NULL	EP S1	Var. 1	Var 2	EP S8	Var.3
Objekt Nr.	Objekt Beschreibung	Lage	km Anfang	km Ende	Länge Wand	Höhe Damm	Gesamthöhe Wand und Damm					
LSW 1	LSW auf Damm	RFB Schwechat, rechts	29,220	29,901	686 m	4,0 m	5,0 m	5,0 m	5,0 m	6,0 m	8,0 m	
LSW 2	LSW auf Damm	RFB Schwechat, rechts	29,947	30,357	408 m	4,0 m	5,0 m	5,0 m	5,0 m	6,0 m	8,0 m	
LSW 4	LSW auf Damm	RFB Schwechat, rechts	31,044	31,068	26 m	4,0 m	4,0 m	6,0 m	8,0 m	6,0 m	8,0 m	
	LSW auf Damm	RFB Schwechat, rechts	31,068	31,317	242 m	4,0 m	4,0 m	6,0 m	8,0 m	6,0 m	8,0 m	
	LSW auf Damm	RFB Schwechat, rechts	31,317	31,336	21 m	4,0 m	4,0 m	6,0 m	8,0 m	6,0 m	8,0 m	
LSW 3	LSW auf Randbalken	Marchegg - Schwechat rechts	0,380	0,467	88 m			2,0 m	4,0 m	2,0 m	4,0 m	
	LSW am Bankettrand	Marchegg - Schwechat rechts	0,467	0,559	93 m			2,0 m	4,0 m	2,0 m	4,0 m	
	LSW auf Randbalken	Marchegg - Schwechat rechts	0,559	0,679	122 m			2,0 m	4,0 m	2,0 m	4,0 m	
	LSW am Bankettrand	Marchegg - Schwechat rechts	0,679	0,820	143 m			2,0 m	4,0 m	2,0 m	4,0 m	
	LSW auf Dammübergang	Marchegg - Schwechat rechts	0,820	1,344	514 m	4,0 m	5,0 m	6,0 m	6,0 m	6,0 m	8,0 m	
LSW 5	LSW auf Dammübergang	Süßenbrunn - Marchegg rechts	0,044	0,394	348 m	4,0 m	6,0 m	6,0 m	6,0 m	6,0 m	8,0 m	
	LSW am Bankettrand	Süßenbrunn - Marchegg rechts	0,394	0,507	115 m			2,0 m	4,0 m	2,0 m	4,0 m	
	LSW auf Randbalken	Süßenbrunn - Marchegg rechts	0,507	0,615	110 m			2,0 m	4,0 m	2,0 m	4,0 m	
LSW S1	LSW auf Damm	RFB Schwechat, rechts	31,886	32,700	773 m	4,0 m	6,0 m	6,0 m	6,0 m	6,0 m	8,0 m	
	LSW auf Damm	RFB Schwechat, rechts	32,700	32,855	155 m	4,0 m	5,0 m	5,0 m	5,0 m	5,0 m	8,0 m	

Tabelle 4: Variantenvergleich Aktive Lärmschutzmaßnahmen

Variantenvergleich		NULL	EP S1	Var. 1	Var 2	EP S8	Var.3	
Objekt Nr.	Objekt Beschreibung	Länge Wand	Fläche Damm	Fläche Wand und Damm				
LSW 1	LSW auf Damm	686 m	2.744 m ²	3.430 m ²	3.430 m ²	3.430 m ²	4.116 m ²	5.488 m ²
LSW 2	LSW auf Damm	408 m	1.632 m ²	2.040 m ²	2.040 m ²	2.040 m ²	2.448 m ²	3.264 m ²
LSW 4	LSW auf Damm	26 m	104 m ²	104 m ²	156 m ²	208 m ²	156 m ²	208 m ²
	LSW auf Damm	242 m	968 m ²	968 m ²	1.452 m ²	1.936 m ²	1.452 m ²	1.936 m ²
	LSW auf Damm	21 m	84 m ²	84 m ²	126 m ²	168 m ²	126 m ²	168 m ²
LSW 3	LSW auf Randbalken	88 m			176 m ²	352 m ²	176 m ²	352 m ²
	LSW am Bankettrand	93 m			186 m ²	372 m ²	186 m ²	372 m ²
	LSW auf Randbalken	122 m			244 m ²	488 m ²	244 m ²	488 m ²
	LSW am Bankettrand	143 m			286 m ²	572 m ²	286 m ²	572 m ²
LSW auf Dammübergang	514 m	2.056 m ²	2.570 m ²	3.084 m ²	3.084 m ²	3.084 m ²	4.112 m ²	
LSW 5	LSW auf Dammübergang	348 m	1.392 m ²	2.088 m ²	2.088 m ²	2.088 m ²	2.088 m ²	2.784 m ²
	LSW am Bankettrand	115 m			230 m ²	460 m ²	230 m ²	460 m ²
	LSW auf Randbalken	110 m			220 m ²	440 m ²	220 m ²	440 m ²
LSW 6	LSW auf Damm	773 m	3.092 m ²	4.638 m ²	4.638 m ²	4.638 m ²	4.638 m ²	6.184 m ²
	LSW auf Damm	155 m	620 m ²	775 m ²	775 m ²	775 m ²	775 m ²	1.240 m ²
Wirtschaftlichkeitsvergleich		NULL	EP S1	Var. 1	Var 2	EP S8	Var.3	
Gesamtmaßnahme		12.692 m ²	16.697 m ²	19.131 m ²	21.051 m ²	20.225 m ²	28.068 m ²	
Gesamtkosten (€ 160,-/m ²)		€ 2.030.720	€ 2.671.520	€ 3.060.960	€ 3.368.160	€ 3.236.000	€ 4.490.880	
Verbleibende Objekte		130	49	30	24	20	11	
Verbleibende Fronten		284	81	46	33	30	17	
Kosten LSW gesamt			€ 640.800	€ 1.030.240	€ 1.337.440	€ 1.205.280	€ 2.460.160	
zusätzlich geschützte Objekte			81	100	106	110	119	
zusätzlich geschützte Fronten			203	238	251	254	267	
Kosten je Objekt gesamte Wand			€ 7.911	€ 10.302	€ 12.617	€ 10.957	€ 20.674	
Kosten je Fronten gesamte Wand			€ 3.157	€ 4.329	€ 5.328	€ 4.745	€ 9.214	

Tabelle 5: Variantenvergleich Aktive Lärmschutzmaßnahmen

4.3 PASSIVE LÄRMSCHUTZMASSNAHMEN

4.3.1 Engerer Untersuchungsraum - Wohngebiete

Die von den Schnellstraßen unmittelbar betroffenen Siedlungsbereiche werden mittels straßenseitiger Lärmschutzmaßnahmen vor Lärmimmissionen geschützt.

Die Grenzwerte gemäß §6(1) BStLärmIV werden für die neue Bundesstraße S 8 Marchfeld Schnellstraße in allen relevanten Immissionspunkten eingehalten.

Im Einreichprojekt 2010 wurden für Wohnobjekte im Bereich der Invalidensiedlung passive Lärmschutzmaßnahmen vorgesehen. Auf Grund der unterschiedlichen Beurteilungskriterien nach der BStLärmIV und dem Einreichprojekt 2010 ergeben sich daher differierende Anspruchsberechtigungen an den passiven Schallschutz. Unter Anwendung der Kriterien nach der BStLärmIV sind vorhabensbedingt keine passiven Schallschutzmaßnahmen erforderlich. Es wurde jedoch festgelegt, für alle im Einreichprojekt 2010 ausgewiesenen Wohnobjekte passive Schallschutzmaßnahmen vorzusehen (siehe Tabelle 6).

Die detaillierten Immissionspegel aller Objekte können den Einlagen WU 1-02 in Verbindung mit WU 1-03 entnommen werden.

Zur Feststellung, welche Fenster bzw. Räume mit Schlaf- oder Wohnnutzung tatsächlich objektseitiger Maßnahmen bedürfen, wird im Zuge des Bauprojektes eine detaillierte Untersuchung und Erhebung vorzunehmen sein.

In der Überlagerungswirkung zwischen der S 1 Wiener Aussenring Schnellstraße und der Neuanlage S 8 Marchfeld Schnellstraße sowie dem Eintrag aus dem untergeordneten Netz sind die Grenzwerte gemäß §6(2) BStLärmIV maßgeblich. Im engeren Untersuchungsgebiet befinden sich einige Objekte entlang der L9 und der L11 die von Verkehrszunahmen im untergeordneten Straßennetz betroffen sind und gemäß §9(3) der BStLärmIV Anspruch auf passive Lärmschutzmaßnahmen haben. Die Objekte sind in der Einlage WU 1-02 ausgewiesen. Die betroffenen Bereiche sind thematisch dem weiteren Untersuchungsraum mit den Zulaufstrecken (Kapitel 4.3.2) zuzuordnen.

Obj-Nr.	Adresse	
WI 6	Pfirsichgasse 70	1220 Wien
WI 65	Pfirsichgasse 48	1220 Wien
WI 68	Pfirsichgasse 44	1220 Wien
WI 70	Maulbeergasse 35	1220 Wien
WI 71	Harriegelgasse 3	1220 Wien
WI 82	Pfeifenstrauchweg 18	1220 Wien
WI 85	Pfirsichgasse 56	1220 Wien
WI 96	Pfeifenstrauchweg 8	1220 Wien
WI 97	Pfeifenstrauchweg 5	1220 Wien
WI 99	Pfeifenstrauchweg 3	1220 Wien
WI 100	Harriegelgasse 14	1220 Wien
WI 101	Harriegelgasse 12	1220 Wien
WI 105	Hauswurzweg 30	1220 Wien
WI 120	Hauswurzweg 18	1220 Wien
WI 131	Telephonweg 412	1220 Wien
WI 132	Pfirsichgasse 66	1220 Wien
WI 133	Pfirsichgasse 64	1220 Wien
WI 134	Pfirsichgasse 62	1220 Wien
WI 136	Pfirsichgasse 58A	1220 Wien
WI 138	Telephonweg 355	1220 Wien
WI 139	Telephonweg 398	1220 Wien
WI 141	Telephonweg 394	1220 Wien
WI 143	Telephonweg 345A	1220 Wien
WI 144	Harriegelgasse 17	1220 Wien
WI 146	Telephonweg 345A	1220 Wien
WI 149	Telephonweg 343A	1220 Wien
WI 152	Harriegelgasse 23	1220 Wien
WI 154	Harriegelgasse 24	1220 Wien
WI 155	Harriegelgasse 30	1220 Wien
WI 169	Telephonweg 357A	1220 Wien
WI 908	Maulbeergasse 10	1220 Wien
WI 913	Fingerhutweg 3	1220 Wien
WI 938	Pfirsichgasse 38	1220 Wien
WI 942	Maulbeergasse 27A	1220 Wien
WI 952	Hauswurzweg 13	1220 Wien
WI 1050	Harriegelgasse 26	1220 Wien

Tabelle 6: Invalidensiedlung, Immissionen über 45 dB nachts in der Überlagerung S 1 und S 8

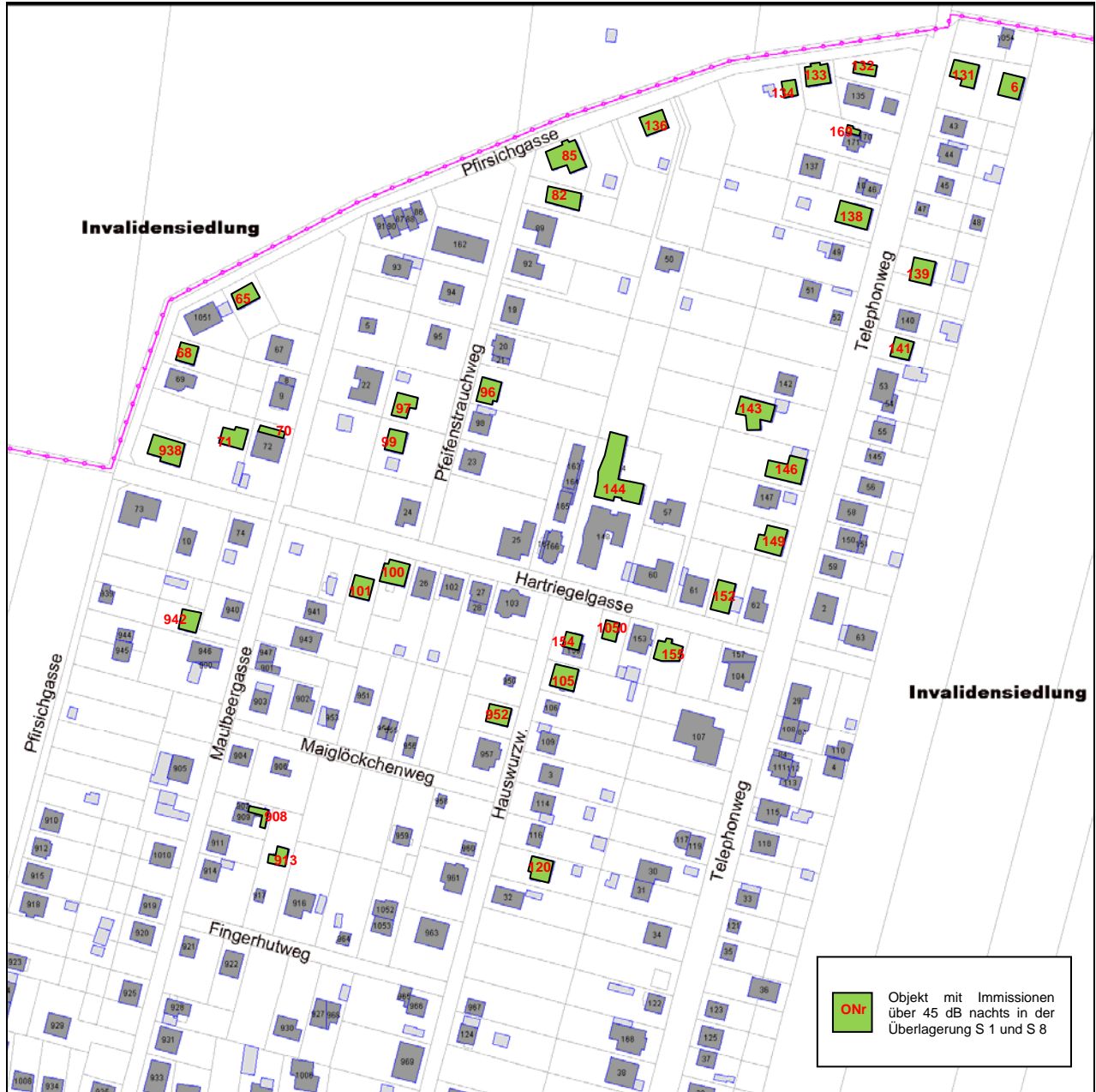


Abbildung 12: Invalidensiedlung, Immissionen über 45 dB nachts in der Überlagerung S 1 und S 8

Strassenbezeichnung Abschnitt	Darstellung des untergeordneten Netzes in den Einlagen 3-1.34 bis 3-1.37			Planfall Pif R			Planfall Pif 0-B			Planfall Pif 1-E			Differenz Pif 1-E zu R		
	Blatt Nr.	Ortsbezeichnung	Geschwindigkeit	tags	abends	nachts	tags	abends	nachts	tags	abends	nachts	tags	abends	nachts
B49_04	56	Waltersdorf a.d.March	50 / 50	73,4	70,0	64,7	73,8	70,4	65,1	74,6	71,1	65,9	1,2	1,1	1,2
B49_05	57	Waltersdorf a.d.March	50 / 50	73,5	70,1	64,9	73,9	70,5	65,3	74,7	71,2	66,0	1,2	1,1	1,1
B49_06	58+59	Sierndorf a.d.March	50 / 50	73,8	70,4	65,2	74,2	70,8	65,6	74,9	71,5	66,3	1,1	1,1	1,1
B49_07	60+61	Jedenspeigen	50 / 50	73,8	70,4	65,2	74,2	70,8	65,6	74,9	71,5	66,3	1,1	1,1	1,1
B49_08	62	Dürnkrot	50 / 50	74,2	70,8	65,6	74,6	71,1	65,9	75,2	71,8	66,6	1,0	1,0	1,0
B49_09	2	Dürnkrot	50 / 50	74,0	70,6	65,4	74,4	71,0	65,7	75,1	71,6	66,4	1,1	1,0	1,0
B49_10	2	Dürnkrot	50 / 50	74,1	70,7	65,5	74,5	71,0	65,8	75,2	71,8	66,6	1,1	1,1	1,1
B49_15	64+65	Angern	50 / 50	76,4	73,0	67,7	76,6	73,2	67,9	77,4	74,0	68,8	1,0	1,0	1,1
B8_33	70-72	Gänserndorf	70 / 70	79,9	76,6	71,3	80,1	76,7	71,5	81,0	77,6	72,4	1,1	1,0	1,1
B8_34	70-72	Gänserndorf	70 / 70	80,3	76,9	71,6	80,4	77,0	71,7	81,3	77,9	72,7	1,0	1,0	1,1
B8_35	70-72	Gänserndorf	70 / 70	80,3	76,9	71,6	80,4	77,0	71,7	81,3	77,9	72,7	1,0	1,0	1,1
B8_40	13	Tallesbrunn	100 / 70	79,3	75,9	70,5	79,7	76,4	70,9	80,5	77,1	71,6	1,2	1,2	1,1
B8_43	65	Angern	50 / 50	75,5	72,1	66,9	75,8	72,4	67,2	76,5	73,1	67,8	1,0	1,0	0,9
L2_17	42+73	Schönfeld	50 / 50	73,9	70,5	65,2	73,7	70,3	65,0	74,9	71,5	66,2	1,0	1,0	1,0
L3005_02	38+39	Oberweiden	50 / 50	71,9	68,6	63,2	71,4	68,1	62,8	73,2	69,8	64,5	1,3	1,2	1,3
L3010_05	76+77	Franzensdorf	50 / 50	64,6	61,2	55,9	61,2	57,9	52,6	66,3	62,8	57,6	1,7	1,6	1,7
L3010_06	78+79	Andlersdorf	50 / 50	64,6	61,2	55,9	61,3	57,9	52,6	66,1	62,6	57,4	1,5	1,4	1,5
L3010_07	80	Orth an der Donau	50 / 50	64,6	61,2	55,9	61,3	57,9	52,6	66,1	62,6	57,4	1,5	1,4	1,5
L3011_01	76+77	Franzensdorf	50 / 50	64,1	60,7	55,4	63,2	59,8	54,5	67,0	63,5	58,3	2,9	2,8	2,9
L3011_01	33	Leopoldsdorf	50 / 50	64,1	60,7	55,4	63,2	59,8	54,5	67,0	63,5	58,3	2,9	2,8	2,9
L5_09	74	Lassee	50 / 50	73,6	70,2	64,9	73,8	70,4	65,2	74,8	71,4	66,1	1,2	1,2	1,2
L5_09	75	Leopoldsdorf	50 / 50	73,6	70,2	64,9	73,8	70,4	65,2	74,8	71,4	66,1	1,2	1,2	1,2

Tabelle 8: Weiterer Untersuchungsraum, zusätzliche relevante Ortsdurchfahrten Pif 1-E 2025, Emissionen in dB

Gemäß Vereinbarung zwischen der ASFINAG und dem Land Niederösterreich erfolgt die schalltechnische Sanierung der betroffenen Ortsgebiete vor Verkehrswirksamkeit der S 8 Marchfeld Schnellstraße durch das Land Niederösterreich. Das wesentliche Beurteilungskriterium dafür ist ein maximaler Immissionspegel von 50 dB in der Nacht.

In der vertieften Betrachtung der Lärmsituation gemäß BStLärmIV erfolgt auch die Untersuchung jener Straßenabschnitte, entlang derer aufgrund der Änderungen des Verkehrsaufkommens und die Nähe der angrenzenden Wohnhäuser darzulegen ist, ob bei Immissionspegeln von mehr als 60 dB im Zeitraum Nacht Pegelzunahmen von mehr als 0,4 dB zu erwarten sein werden.

Die detaillierten Immissionspegel aller Objekte und Ansprüche auf passive Lärmschutzmaßnahmen nach der BStLärmIV können den Einlagen WU 1-04 in Verbindung mit WU 1-05 entnommen werden.

Im Zuge dieser Untersuchung wird auch die B49 im Abschnitt Engelhartstetten bis zur Anbindung an die B9 sowie das weiterführende Straßennetz zur Absicherung der Ergebnisse der Ermittlung nach BStLärmIV betrachtet.

Die Emissionen dieses in den Einreichunterlagen Einlage 3-1.4 Ergebnistabellen in den Emissionstabellen als Abschnitt B49_38 bezeichneten Straßenzuges ergeben sich wie folgt:

Planfall	Emissionspegel		
	tags	abends	nachts
R	78,2	74,9	69,6
0-C	78,8	75,5	70,2
1-C	79,1	75,7	70,5
0-B	77,7	74,3	69,0
1-E	78,1	74,7	69,4

Tabelle 9: Weiterer Untersuchungsraum, Emissionsvergleich Abschnitt B49_38 Donauquerung

Das nächstgelegene Wohnhaus Hainburg a.d.Donau, Steinerweg 82/84 ist in einem Abstand von 41m (nächstgelegene Fensteröffnungen zur Straßenachse) zur in diesem Bereich ca. 6 bis 7m über Gelände als Brücke geführten B49 situiert (Einlage WU 1-05, Übersicht, Darstellung Blattschnitt 86). Entlang der B49 sind bis Engelhartstetten (Einlage WU 1-05, Kartenblätter 54 und 55) keine weiteren Wohnbebauungen gegeben.

Aufgrund der Entfernung ist an diesem Wohnhaus in allen Planfällen ein Immissionspegel unter 55 dB nachts gegeben.

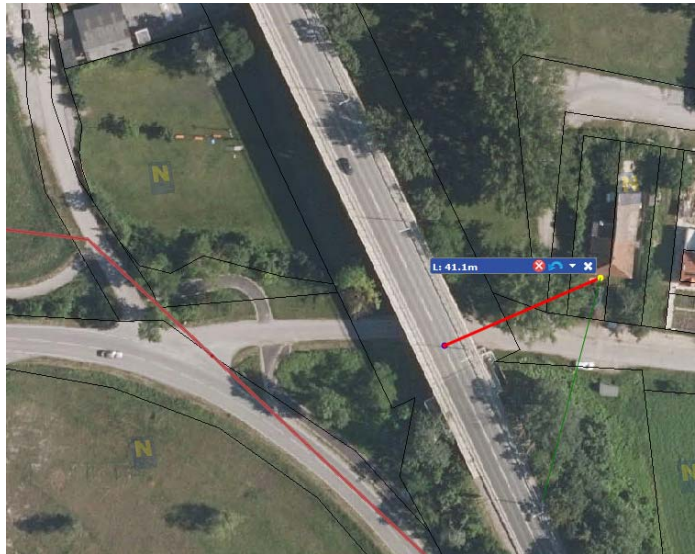


Abbildung 13: Nächstgelegenes Wohnhaus zur B49 – Donauquerung

Im weiteren Verlauf der anschließenden Äste der B9 sowie des weiterführenden Straßennetzes südlich der Donau ergeben sich keine Pegelzunahmen über 0,4 dB. Damit sind auch keine grenzüberschreitenden Auswirkungen südlich der Donau gegeben.

Hinsichtlich der Ergebnisse der grenzüberschreitenden Verkehrserhebung BRAWISIMO und ihrer abgeschätzten Auswirkungen auf die Verkehrszahlen in den verschiedenen Planfällen (siehe Einlage WU 4) ist im Fachbereich Lärm keine Änderung der Beurteilung notwendig. Die im Bericht WU 4, Kap. 3.3 dargestellten Verkehrsbelastungen führen bei Pegeländerungen unter 0,3 dB wie die bisherigen verkehrlichen Grundlagen zu keinen relevanten grenzüberschreitenden Auswirkungen der S 8.

5 ABBILDUNGSVERZEICHNIS

<i>Abbildung 1: Streckengrafik S 8</i>	3
<i>Abbildung 2: Grafik Hermann-Gebauer-Straße</i>	8
<i>Abbildung 3: Kosten-Wirtschaftlichkeitsdiagramm Erhöhung der LSW an der S 1</i>	11
<i>Abbildung 4: Lärmschutz Nullvariante</i>	13
<i>Abbildung 5: Lärmschutz Adaptiertes Einreichprojekt S1</i>	14
<i>Abbildung 6: Lärmschutz Variante 1 LSW S8 Höhe 2,0m</i>	15
<i>Abbildung 7: Lärmschutz Variante 2 LSW S8 Höhe 4,0m</i>	16
<i>Abbildung 8: Lärmschutz Variante 3 LSW S1 und S8 Höhe 4,0m</i>	17
<i>Abbildung 9: Lärmschutz Einreichprojekt S8 mit Schnittdarstellung</i>	18
<i>Abbildung 10: Schnittlärnkarte EP S8 durch Knoten S1/S8 und Invalidensiedlung</i>	19
<i>Abbildung 11: Schnittlärnkarte Variante 3 durch Knoten S1/S8 und Invalidensiedlung</i>	19
<i>Abbildung 12: Invalidensiedlung, Immissionen über 45 dB nachts in der Überlagerung S 1 und S 8</i>	23
<i>Abbildung 13: Nächstgelegenes Wohnhaus zur B49 – Donauquerung</i>	26

6 TABELLENVERZEICHNIS

<i>Tabelle 1: Objektkürzel und Zuordnung</i>	6
<i>Tabelle 2: Emissionspegel Hermann-Gebauer-Str</i>	9
<i>Tabelle 3: Aktive Lärmschutzmaßnahmen</i>	12
<i>Tabelle 4: Variantenvergleich Aktive Lärmschutzmaßnahmen</i>	19
<i>Tabelle 5: Variantenvergleich Aktive Lärmschutzmaßnahmen</i>	20
<i>Tabelle 6: Invalidensiedlung, Immissionen über 45 dB nachts in der Überlagerung S 1 und S 8</i>	22
<i>Tabelle 7: Weiterer Untersuchungsraum, relevante Ortsdurchfahrten Plf 1-C 2025, Emissionen in dB</i>	24
<i>Tabelle 8: Weiterer Untersuchungsraum, zusätzliche relevante Ortsdurchfahrten Plf 1-E 2025, Emissionen in dB</i>	25
<i>Tabelle 9: Weiterer Untersuchungsraum, Emissionsvergleich Abschnitt B49_38 Donauquerung</i>	25

7 ANHANG - TABELLARISCHE ZUSAMMENFASSUNGEN

- Alle Objekte Engeres Untersuchungsgebiet, für die gemäß §9 BStLärmIV objektseitige Maßnahmen vorgesehen sind.
- Alle Objekte Engeres Untersuchungsgebiet, für die gemäß §6 BStLärmIV eine Beurteilung im Einzelfall erforderlich ist.
- Alle Objekte Zulaufstrecken, für die gemäß §9 BStLärmIV objektseitige Maßnahmen vorgesehen sind.
- Alle Objekte Zulaufstrecken, für die gemäß §6 BStLärmIV eine Beurteilung im Einzelfall erforderlich ist.

8 LITERATURVERZEICHNIS

/1/ BStLärmIV

Verordnung über Lärmimmissionsschutzmaßnahmen im Bereich von Bundesstraßen, Ausgabe 2014

/2/ ÖNORM S 5021-1

Schalltechnische Grundlagen für die örtliche und überörtliche Raumplanung und Raumordnung, Ausgabe 2010

/3/ ÖNORM ISO 9613-2

Akustik – Dämpfung des Schalls bei der Ausbreitung im Freien
Teil 2: Allgemeines Berechnungsverfahren
Ausgabe:2008-01-01

/4/ RVS 04.02.11

Lärmschutz
Forschungsgesellschaft für das Verkehrs- und Straßenwesen
Wien, März 2006, 2. Abänderung 31. März 2009

/5/ ÖAL-Richtlinie Nr. 28

Österreichischer Arbeitsring für Lärmbekämpfung
Ausgabe 1987, Ergänzung 2001

/6/ ÖAL-Richtlinie Nr. 3 Blatt 1

Österreichischer Arbeitsring für Lärmbekämpfung
Beurteilung von Schallimmissionen im Nachbarschaftsbereich
Wien, 2008

/7/ ÖNORM S 5004

Messung von Schallimmissionen
Ausgabe 2008

/8/ ONR 305011

Berechnung der Schallimmission durch Schienenverkehr – Zugverkehr, Verschub- und Umschlagbetrieb
Ausgabe: 2009-11-05

/9/ Dienstanweisung Lärmschutz an Bundesstraßen

Bundesministerium für Verkehr, Innovation und Technologie
Ausgabe: Jänner 2011



Ergebnistabelle Engerer Untersuchungsraum

Alle Objekte, für die gemäß
§9 BStLärmIV objektseitige Maßnahmen
vorgesehen sind

LEGENDE

Name	Ortskürzel und laufender Nummer	
HR	Himmelsrichtung der Gebäudefront	
SW	Stockwerk	

R_Lden	Planfall Pfl R 2025 Bestand	Lden = Tag-Abend-Nacht-Index LeqA in dB
R_Ln	Planfall Pfl R 2025 Bestand	Ln = Nachtwert LeqA in dB
OC_Lden	Planfall Pfl 0-C 2025 ohne S8	Lden = Tag-Abend-Nacht-Index LeqA in dB
OC_Ln	Planfall Pfl 0-C 2025 ohne S8	Ln = Nachtwert LeqA in dB
1C_Lden	Planfall Pfl 1-C 2025 mit S8 max	Lden = Tag-Abend-Nacht-Index LeqA in dB
1C_Ln	Planfall Pfl 1-C 2025 mit S8 max	Ln = Nachtwert LeqA in dB
OB_Lden	Planfall Pfl 0-B 2025 ohne S8	Lden = Tag-Abend-Nacht-Index LeqA in dB
OB_Ln	Planfall Pfl 0-B 2025 ohne S8	Ln = Nachtwert LeqA in dB
1E_Lden	Planfall Pfl 1-E 2025 mit S8 max	Lden = Tag-Abend-Nacht-Index LeqA in dB
1E_Ln	Planfall Pfl 1-E 2025 mit S8 max	Ln = Nachtwert LeqA in dB

S8max Lden	Vorhaben S8 West Maximalbelastung	Lden = Tag-Abend-Nacht-Index LeqA in dB
S8max Ln	Vorhaben S8 West Maximalbelastung	Ln = Nachtwert LeqA in dB
S8max + S1 Lden	Vorhaben S8 West Maximalbelastung plus S1 Pfl 1-E	Lden = Tag-Abend-Nacht-Index LeqA in dB
S8max + S1 Ln	Vorhaben S8 West Maximalbelastung plus S1 Pfl 1-E	Ln = Nachtwert LeqA in dB
Ü S8max Lden		1 = Überschreitung Pfl S8 max Lden
Ü S8max Ln	Abfrage ob Immissionsgrenzwert gemäß §6 (1)	1 = Überschreitung Pfl S8 max Ln
Ü S8max + S1 Lden	überschritten wird	1 = Überschreitung Pfl S8 max + S1 Lden
Ü S8max + S1 Ln		1 = Überschreitung Pfl S8 max + S1 Ln

1C-R_den	Differenz Pfl 1-C 2025 zu Pfl R 2025	Δ Lden
1C-R_n	Differenz Pfl 1-C 2025 zu Pfl R 2025	Δ Ln
1C-OC_den	Differenz Pfl 1-C 2025 zu Pfl 0-C 2025	Δ Lden
1C-OC_n	Differenz Pfl 1-C 2025 zu Pfl 0-C 2025	Δ Ln
1E-R_den	Differenz Pfl 1-E 2025 zu Pfl R 2025	Δ Lden
1E-R_n	Differenz Pfl 1-E 2025 zu Pfl R 2025	Δ Ln
1E-OB_den	Differenz Pfl 1-E 2025 zu Pfl 0-B 2025	Δ Lden
1E-OB_n	Differenz Pfl 1-E 2025 zu Pfl 0-B 2025	Δ Ln
Maßnahme	gemäß §9 BStrLärmIV vorzusehende objektseitige Maßnahme	LSF = Lärmschutzfenster/tür
Anmerkung	Anmerkung, Hinweis	SDL = Schalldämmlüfter

45,4	Immissionsgrenzwert nach §6 (1) überschritten
52,5	Immissionsgrenzwert nach §6 (2) überschritten
56,8	Immissionsgrenzwert nach §6 (3) überschritten
61,5	Immissionsgrenzwert nach §6 (3) um mehr als 5 dB überschritten

0,4	vorhabensbedingte Erhöhung irrelevant
0,5	relevante vorhabensbedingte Erhöhung bei Immissionen Lden >65 dB oder Ln > 55 dB
1,1	relevante vorhabensbedingte Erhöhung bei Immissionen Lden >60 dB oder Ln > 50 dB



Ergebnistabelle Engerer Untersuchungsraum

Alle Objekte, für die gemäß
§6 BStLärmIV eine Beurteilung im
Einzelfall erforderlich ist

S8 Marchfeld Schnellstraße Engerer Untersuchungsraum Immissionsberechnung alle Objekte für die eine Einzelfallbeurteilung gemäß §6 BStLärmV erforderlich ist

Name	HR	SW	Blatt- nummer	PLF_R		PLF_0-C		PLF_1-C mit S8max		PLF_0-B		PLF_1-E mit S8max		Vorhaben S8max		Vorhaben S8max + S1		Überschreitung §6 (1)				Pegelveränderungen								Maßnahme	Anmerkung
				Lden	Ln	Lden	Ln	Lden	Ln	Lden	Ln	Lden	Ln	Lden	Ln	Lden	Ln	Lden	Ln	Lden	Ln	Lden	Ln	Lden	Ln	1E-R_den	1E-R_n	1E-0B_den	1E-0B_n		
GD 286	SO	1	9	63,7	54,4	64,3	54,9	65,7	56,4	65,8	56,4	66,5	57,2	45,9	37,8	45,9	37,8	0	0	0	0	2,0	2,0	1,4	1,5	2,8	2,8	0,7	0,8		Einzelbeurteilung
GD 287	SO	1	9	65,1	55,8	65,7	56,3	67,1	57,7	67,2	57,8	67,9	58,5	46,2	38,0	46,2	38,0	0	0	0	0	2,0	1,9	1,4	1,4	2,8	2,7	0,7	0,7		Einzelbeurteilung
GD 293	SO	1	9	66,3	56,9	66,8	57,4	68,2	58,9	68,3	58,9	69,0	59,7	46,6	38,4	46,6	38,4	0	0	0	0	1,9	2,0	1,4	1,5	2,7	2,8	0,7	0,8		Einzelbeurteilung
GD 295	SO	1	9	63,9	54,5	64,4	55,0	65,8	56,6	65,9	56,5	66,6	57,4	46,4	38,3	46,4	38,3	0	0	0	0	1,9	2,1	1,4	1,6	2,7	2,9	0,7	0,9		Einzelbeurteilung
GD 296	SO	1	9	64,8	55,4	65,3	56,0	66,7	57,5	66,8	57,5	67,5	58,2	46,5	38,4	46,5	38,4	0	0	0	0	1,9	2,1	1,4	1,5	2,7	2,8	0,7	0,7		Einzelbeurteilung
GD 305	NO	1	10	64,4	55,0	63,8	54,4	67,5	58,1	63,6	54,2	66,9	57,5	37,6	29,5	37,6	29,5	0	0	0	0	3,1	3,1	3,7	3,7	2,5	2,5	3,3	3,3		Einzelbeurteilung
GD 486	SO	2	9	65,9	56,5	66,5	57,2	67,9	58,6	67,9	58,6	68,6	59,3	48,1	39,9	48,1	39,9	0	0	0	0	2,0	2,1	1,4	1,4	2,7	2,8	0,7	0,7		Einzelbeurteilung
GD 497	SO	2	9	64,8	55,4	65,4	56,0	66,9	57,5	66,8	57,5	67,5	58,3	47,5	39,3	47,5	39,3	0	0	0	0	2,1	2,1	1,5	1,5	2,7	2,9	0,7	0,8		Einzelbeurteilung
GD 519	SO	1	9	65,2	55,9	65,8	56,4	67,2	57,8	67,3	57,9	68,0	58,6	46,2	38,1	46,2	38,1	0	0	0	0	2,0	1,9	1,4	1,4	2,8	2,7	0,7	0,7		Einzelbeurteilung
GD 521	SO	2	9	63,8	54,4	64,3	55,0	65,8	56,5	65,8	56,5	66,5	57,3	47,0	38,9	47,0	38,9	0	0	0	0	2,0	2,1	1,5	1,5	2,7	2,9	0,7	0,8		Einzelbeurteilung
GD 524	SO	2	9	61,7	52,4	62,3	52,9	63,8	54,4	63,8	54,4	64,6	55,2	47,1	39,0	47,1	39,0	0	0	0	0	2,1	2,0	1,5	1,5	2,9	2,8	0,8	0,8		Einzelbeurteilung
GD 527	SO	2	9	64,0	54,6	64,5	55,1	66,0	56,7	66,0	56,7	66,7	57,5	47,3	39,2	47,3	39,2	0	0	0	0	2,0	2,1	1,5	1,6	2,7	2,9	0,7	0,8		Einzelbeurteilung
GD 528	SO	2	9	61,7	52,3	62,3	52,9	63,8	54,4	63,7	54,4	64,5	55,2	47,3	39,2	47,3	39,2	0	0	0	0	2,1	2,1	1,5	1,5	2,8	2,9	0,8	0,8		Einzelbeurteilung
GD 537	O	2	10	64,6	55,2	64,1	54,7	67,7	58,4	63,8	54,5	67,1	57,7	43,3	35,2	43,3	35,2	0	0	0	0	3,1	3,2	3,6	3,7	2,5	2,5	3,3	3,2		Einzelbeurteilung
GD 538	SO	2	10	64,2	54,8	63,6	54,3	67,3	57,9	63,4	54,0	66,7	57,3	38,8	30,7	38,8	30,7	0	0	0	0	3,1	3,1	3,7	3,6	2,5	2,5	3,3	3,3		Einzelbeurteilung
GD 540	O	2	10	62,0	52,6	61,4	52,0	65,0	55,7	61,2	51,8	64,4	55,0	43,5	35,4	43,5	35,4	0	0	0	0	3,0	3,1	3,6	3,7	2,4	2,4	3,2	3,2		Einzelbeurteilung



Ergebnistabelle Zulaufstrecken

Alle Objekte, für die gemäß
§9 BStLärmIV objektseitige Maßnahmen
vorgesehen sind

LEGENDE

Name	Blattnummer und laufender Nummer (54_19)	
Ort	Orsbezeichnung	
Strasse	Adresse	
HNr	Hausnummer	
HR	Himmelsrichtung der Gebäudefront	
SW	Stockwerk	
R_Lden	Planfall Pfl R 2025 Bestand	Lden = Tag-Abend-Nacht-Index LeqA in dB
R_Ln	Planfall Pfl R 2025 Bestand	Ln = Nachtwert LeqA in dB
0C_Lden	Planfall Pfl 0-C 2025 ohne S8	Lden = Tag-Abend-Nacht-Index LeqA in dB
0C_Ln	Planfall Pfl 0-C 2025 ohne S8	Ln = Nachtwert LeqA in dB
1C_Lden	Planfall Pfl 1-C 2025 mit S8 max	Lden = Tag-Abend-Nacht-Index LeqA in dB
1C_Ln	Planfall Pfl 1-C 2025 mit S8 max	Ln = Nachtwert LeqA in dB
0B_Lden	Planfall Pfl 0-B 2025 ohne S8	Lden = Tag-Abend-Nacht-Index LeqA in dB
0B_Ln	Planfall Pfl 0-B 2025 ohne S8	Ln = Nachtwert LeqA in dB
1E_Lden	Planfall Pfl 1-E 2025 mit S8 max	Lden = Tag-Abend-Nacht-Index LeqA in dB
1E_Ln	Planfall Pfl 1-E 2025 mit S8 max	Ln = Nachtwert LeqA in dB
1C-R_den	Differenz Plf 1-C 2025 zu Plf R 2025	Δ Lden
1C-R_n	Differenz Plf 1-C 2025 zu Plf R 2025	Δ Ln
1C-0C_den	Differenz Plf 1-C 2025 zu Plf 0-C 2025	Δ Lden
1C-0C_n	Differenz Plf 1-C 2025 zu Plf 0-C 2025	Δ Ln
1E-R_den	Differenz Plf 1-E 2025 zu Plf R 2025	Δ Lden
1E-R_n	Differenz Plf 1-E 2025 zu Plf R 2025	Δ Ln
1E-0B_den	Differenz Plf 1-E 2025 zu Plf 0-B 2025	Δ Lden
1E-0B_n	Differenz Plf 1-E 2025 zu Plf 0-B 2025	Δ Ln
Maßnahme	gemäß §9 BStrLärmIV vorzusehende objektseitige Maßnahme	LSF = Lärmschutzfenster/tür
Anmerkung	Anmerkung, Hinweis	SDL = Schalldämmlüfter
52,5	Immissionsgrenzwert nach §6 (2) überschritten	
56,8	Immissionsgrenzwert nach §6 (3) überschritten	
61,5	Immissionsgrenzwert nach §6 (3) um mehr als 5 dB überschritten	
0,4	vorhabensbedingte Erhöhung irrelevant	
0,5	relevante vorhabensbedingte Erhöhung bei Immissionen Lden >65 dB oder Ln > 55 dB	
1,1	relevante vorhabensbedingte Erhöhung bei Immissionen Lden >60 dB oder Ln > 50 dB	

S8 Marchfeld Schnellstraße Zulaufstrecken Immissionsberechnung alle Objekte mit Überschreitungen gemäß §6 BstLärmIV, für die Maßnahmen gemäß §9 vorgesehen sind

Name	Ort	Strasse	HNR	Nutzung	R Lden	R Ln	OC Lden	OC Ln	IC Lden	IC Ln	OB Lden	OB Ln	1E Lden	1E Ln	1C-R den	1C-R n	1C-OC den	1C-OC n	1E-R den	1E-R n	1E-OB den	1E-OB n	Maßnahme	Anmerkung
A5_09	Großengensdorf	Großengensdorf	16	Wohnhaus	58,5	49,1	58,6	49,2	60,8	51,4	58,9	49,6	61,1	51,7	2,3	2,3	2,2	2,2	2,6	2,6	2,2	2,1	LSF und SDL	
A5_10	Großengensdorf	Großengensdorf	18	Wohnhaus	58,2	48,9	58,3	49,0	60,6	51,2	58,7	49,3	60,9	51,5	2,4	2,3	2,3	2,2	2,7	2,6	2,2	2,2	LSF und SDL	
A5_11	Großengensdorf	Großengensdorf	20	Wohnhaus	58,0	48,6	58,1	48,7	60,3	51,0	58,4	49,1	60,6	51,3	2,3	2,4	2,2	2,3	2,6	2,7	2,2	2,2	LSF und SDL	
A5_12	Großengensdorf	Großengensdorf	22	Wohnhaus	57,9	48,6	58,0	48,6	60,3	50,9	58,4	49,0	60,5	51,2	2,4	2,3	2,3	2,3	2,6	2,6	2,1	2,2	LSF und SDL	
A5_13	Großengensdorf	Großengensdorf	24	Wohnhaus	58,1	48,8	58,2	48,9	60,5	51,2	58,6	49,3	60,8	51,5	2,4	2,4	2,3	2,3	2,7	2,7	2,2	2,2	LSF und SDL	
A5_14	Großengensdorf	Großengensdorf	26	Wohnhaus	59,0	49,6	59,1	49,7	61,4	52,0	59,5	50,1	61,6	52,3	2,4	2,4	2,3	2,3	2,6	2,7	2,1	2,2	LSF und SDL	
A5_15	Großengensdorf	Großengensdorf	28	Wohnhaus	57,9	48,6	58,1	48,7	60,4	51,0	58,5	49,1	60,7	51,3	2,5	2,4	2,3	2,3	2,8	2,7	2,2	2,2	LSF und SDL	
A5_16	Großengensdorf	Großengensdorf	30	Wohnhaus	58,1	48,8	58,3	48,9	60,5	51,2	58,6	49,3	60,8	51,5	2,4	2,4	2,2	2,3	2,7	2,7	2,2	2,2	LSF und SDL	
A5_17	Großengensdorf	Großengensdorf	32	Wohnhaus	58,2	48,8	58,3	48,9	60,6	51,2	58,7	49,3	60,9	51,5	2,4	2,4	2,3	2,3	2,7	2,7	2,2	2,2	LSF und SDL	
A5_18	Großengensdorf	Großengensdorf	34	Wohnhaus	58,1	48,8	58,2	48,9	60,5	51,2	58,6	49,3	60,8	51,5	2,4	2,4	2,3	2,3	2,7	2,7	2,2	2,2	LSF und SDL	
A5_19	Großengensdorf	Großengensdorf	36	Wohnhaus	60,1	50,7	60,2	50,8	62,5	53,1	60,6	51,2	62,8	53,4	2,4	2,4	2,3	2,3	2,7	2,7	2,2	2,2	LSF und SDL	
A5_22	Großengensdorf	Großengensdorf	3	Wohnhaus	59,6	50,3	59,7	50,4	61,9	52,5	60,0	50,7	62,1	52,8	2,3	2,2	2,2	2,1	2,5	2,5	2,1	2,1	LSF und SDL	
A5_23	Großengensdorf	Großengensdorf	5	Wohnhaus	59,4	50,0	59,5	50,1	61,6	52,2	59,8	50,4	61,9	52,5	2,2	2,2	2,1	2,1	2,5	2,5	2,1	2,1	LSF und SDL	
A5_24	Großengensdorf	Großengensdorf	7	Wohnhaus	59,2	49,8	59,3	49,9	61,4	52,0	59,6	50,2	61,7	52,3	2,2	2,2	2,1	2,1	2,5	2,5	2,1	2,1	LSF und SDL	
A5_25	Großengensdorf	Großengensdorf	11	Wohnhaus	59,4	50,0	59,5	50,1	61,8	52,4	59,9	50,5	62,1	52,7	2,4	2,4	2,3	2,3	2,7	2,7	2,2	2,2	LSF und SDL	
A5_26	Großengensdorf	Großengensdorf	13	Wohnhaus	59,1	49,7	59,2	49,8	61,5	52,1	59,6	50,2	61,8	52,4	2,4	2,4	2,3	2,3	2,7	2,7	2,2	2,2	LSF und SDL	
A5_27	Großengensdorf	Großengensdorf	15	Wohnhaus	57,6	48,3	57,8	48,4	60,0	50,6	58,1	48,8	60,3	50,9	2,4	2,3	2,2	2,2	2,7	2,6	2,2	2,1	LSF und SDL	
A5_29	Großengensdorf	Großengensdorf	19	Wohnhaus	57,4	48,0	57,5	48,2	59,8	50,5	57,9	48,6	60,1	50,8	2,4	2,5	2,3	2,3	2,7	2,8	2,2	2,2	LSF und SDL	
A5_30	Großengensdorf	Großengensdorf	21	Wohnhaus	57,6	48,2	57,7	48,3	60,0	50,6	58,1	48,7	60,3	50,9	2,4	2,4	2,3	2,3	2,7	2,7	2,2	2,2	LSF und SDL	
A5_31	Großengensdorf	Großengensdorf	23	Wohnhaus	56,8	47,4	56,9	47,6	59,2	49,9	57,3	48,0	59,5	50,2	2,4	2,5	2,3	2,3	2,7	2,8	2,2	2,2	LSF und SDL	
A5_33	Großengensdorf	Großengensdorf	27	Wohnhaus	57,0	47,6	57,1	47,7	59,4	50,0	57,5	48,1	59,7	50,3	2,4	2,4	2,3	2,3	2,7	2,7	2,2	2,2	LSF und SDL	
B5_23	Leopoldsdorf	Leopold Figl-Gasse	2	Wohnhaus	58,9	49,6	58,5	49,1	58,7	49,3	59,1	49,8	60,1	50,7	-0,2	-0,3	0,2	0,2	1,2	1,1	1,0	0,9	LSF und SDL	
B5_24	Leopoldsdorf	Lasseer Straße	3	Wohnhaus	60,8	51,4	60,3	51,0	60,6	51,2	61,0	51,7	61,9	52,6	-0,2	-0,2	0,3	0,2	1,1	1,2	0,9	0,9	LSF und SDL	
B5_25	Leopoldsdorf	Lasseer Straße	7	Wohnhaus	60,3	50,8	59,9	50,5	60,0	50,6	60,6	51,1	61,4	52,0	-0,3	-0,2	0,1	0,1	1,1	1,2	0,8	0,9	LSF und SDL	
B6_02	Leopoldsdorf	Freiheitsiedlung Block II	1	Wohnhaus	62,8	53,4	63,1	53,8	63,8	54,5	63,2	53,9	63,1	53,8	1,0	1,1	0,7	0,7	0,3	0,4	-0,1	-0,1	LSF und SDL	
B6_19	Leopoldsdorf	Raasdorfer Straße	37	Wohnhaus	63,1	53,7	63,4	54,1	64,1	54,8	63,5	54,2	63,4	54,1	1,0	1,1	0,7	0,7	0,3	0,4	-0,1	-0,1	LSF und SDL	
B6_42	Leopoldsdorf	Freiheitsiedlung Block I	9	Wohnhaus	61,9	52,5	62,2	52,9	62,9	53,6	62,3	53,0	62,2	52,8	1,0	1,1	0,7	0,7	0,3	0,3	-0,1	-0,2	LSF und SDL	



Ergebnistabelle Zulaufstrecken

Alle Objekte, für die gemäß
§6 BStLärmIV eine Beurteilung im
Einzelfall erforderlich ist

S8 Marchfeld Schnellstraße Zulaufstrecken Immissionsberechnung alle Objekte für die eine Einzelfallbeurteilung gemäß §6 BStLärmIV erforderlich ist

Name	Ort	Strasse	HNr	Nutzung	R_Lden	R_Ln	OC_Lden	OC_Ln	1C_Lden	1C_Ln	OB_Lden	OB_Ln	1E_Lden	1E_Ln	1C-R den	1C-R n	1C-OC den	1C-OC n	1E-R den	1E-R n	1E-OB den	1E-OB n	Maßnahme	Anmerkung
37_05	Untersiebenbrunn	Schönfelderstraße	29	Wohnhaus	65,1	55,8	65,6	56,3	66,2	56,9	65,1	55,7	65,8	56,4	1,1	1,1	0,6	0,6	0,7	0,6	0,7	0,7		Einzelbeurteilung
37_08	Untersiebenbrunn	Schönfelderstraße	29	Wohnhaus	64,4	55,0	64,9	55,5	65,5	56,1	64,4	55,0	65,0	55,7	1,1	1,1	0,6	0,6	0,6	0,7	0,6	0,7		Einzelbeurteilung
37_10	Untersiebenbrunn	Schönfelderstraße	31	Wohnhaus	64,6	55,3	65,1	55,8	65,8	56,4	64,6	55,2	65,3	55,9	1,2	1,1	0,7	0,6	0,7	0,6	0,7	0,7		Einzelbeurteilung
37_12	Untersiebenbrunn	Freundschaftsgasse	1	Wohnhaus	65,7	56,3	66,1	56,8	66,8	57,4	65,6	56,3	66,3	56,9	1,1	1,1	0,7	0,6	0,6	0,6	0,7	0,6		Einzelbeurteilung
37_13	Untersiebenbrunn	Schönfelderstraße	8	Wohnhaus	67,1	57,8	67,6	58,3	68,2	58,9	67,1	57,7	67,8	58,4	1,1	1,1	0,6	0,6	0,7	0,6	0,7	0,7		Einzelbeurteilung
38_40	Oberweiden	Oberweiden	0	Wohnhaus	65,3	56,0	65,0	55,6	66,6	57,3	64,9	55,5	66,6	57,2	1,3	1,3	1,6	1,7	1,3	1,2	1,7	1,7		Einzelbeurteilung
39_03	Oberweiden	Oberweiden	30	Wohnhaus	64,1	54,8	63,8	54,4	65,4	56,1	63,7	54,3	65,4	56,1	1,3	1,3	1,6	1,7	1,3	1,3	1,7	1,8		Einzelbeurteilung
39_41	Oberweiden	Oberweiden	55	Wohnhaus	65,6	56,2	65,4	56,0	67,1	57,7	65,2	55,9	67,1	57,7	1,5	1,5	1,7	1,7	1,5	1,5	1,9	1,8		Einzelbeurteilung
39_59	Oberweiden	Oberweiden	61	Wohnhaus	65,6	56,2	65,4	56,0	67,1	57,7	65,2	55,9	67,1	57,7	1,5	1,5	1,7	1,7	1,5	1,5	1,9	1,8		Einzelbeurteilung
41_35	Schönfeld	Hauptstraße	19	Kirche	63,8	54,4	63,6	54,2	64,6	55,2	63,7	54,3	64,8	55,5	0,8	0,8	1,0	1,0	1,0	1,1	1,1	1,2		Einzelbeurteilung
41_37	Schönfeld	Hauptstraße	15	Kirche	63,9	54,5	63,7	54,3	64,7	55,3	63,7	54,4	64,9	55,5	0,8	0,8	1,0	1,0	1,0	1,0	1,2	1,1		Einzelbeurteilung
41_38	Schönfeld	Hauptstraße	13	Kirche	63,5	54,1	63,3	53,9	64,3	54,9	63,3	54,0	64,5	55,1	0,8	0,8	1,0	1,0	1,0	1,0	1,2	1,1		Einzelbeurteilung
41_39	Schönfeld	Hauptstraße	22	Kirche	66,2	56,8	65,9	56,6	66,9	57,6	66,0	56,6	67,2	57,8	0,7	0,8	1,0	1,0	1,0	1,0	1,2	1,2		Einzelbeurteilung
41_52	Schönfeld	Hauptstraße	0	Wohnhaus	63,8	54,5	63,6	54,3	64,6	55,2	63,7	54,3	64,9	55,5	0,8	0,7	1,0	0,9	1,1	1,0	1,2	1,2		Einzelbeurteilung
41_53	Schönfeld	Hauptstraße	30	Wohnhaus	63,6	54,3	63,4	54,0	64,4	55,0	63,5	54,1	64,7	55,3	0,8	0,7	1,0	1,0	1,1	1,0	1,2	1,2		Einzelbeurteilung
42_02	Schönfeld	Hauptstraße	7	Wohnhaus	63,5	54,1	63,3	53,9	64,3	54,9	63,3	53,9	64,5	55,1	0,8	0,8	1,0	1,0	1,0	1,0	1,2	1,2		Einzelbeurteilung
42_03	Schönfeld	Hauptstraße	5	Wohnhaus	63,9	54,6	63,8	54,5	64,8	55,4	63,8	54,4	64,9	55,5	0,9	0,8	1,0	0,9	1,0	0,9	1,1	1,1		Einzelbeurteilung
42_04	Schönfeld	Hauptstraße	3	Wohnhaus	64,3	54,9	64,3	54,9	65,2	55,8	64,1	54,8	65,2	55,9	0,9	0,9	0,9	0,9	0,9	1,0	1,1	1,1		Einzelbeurteilung
42_05	Schönfeld	Hauptstraße	1	Wohnhaus	64,0	54,6	64,4	55,0	65,2	55,8	63,8	54,4	64,7	55,4	1,2	1,2	0,8	0,8	0,7	0,8	0,9	1,0		Einzelbeurteilung
42_06	Schönfeld	Wiener Straße	2	Wohnhaus	63,6	54,2	64,1	54,7	64,8	55,4	63,4	54,0	64,3	54,9	1,2	1,2	0,7	0,7	0,7	0,7	0,9	0,9		Einzelbeurteilung
42_07	Schönfeld	Wiener Straße	2	Wohnhaus	64,3	55,0	64,9	55,5	65,6	56,2	64,2	54,8	65,0	55,7	1,3	1,2	0,7	0,7	0,7	0,7	0,8	0,9		Einzelbeurteilung
42_09	Schönfeld	Wiener Straße	6	Wohnhaus	65,4	56,1	66,0	56,6	66,7	57,4	65,3	55,9	66,1	56,8	1,3	1,3	0,7	0,8	0,7	0,7	0,8	0,9		Einzelbeurteilung
42_12	Schönfeld	Bahnstraße	2	Wohnhaus	63,3	53,9	63,8	54,4	64,5	55,1	63,0	53,7	64,0	54,6	1,2	1,2	0,7	0,7	0,7	0,7	1,0	0,9		Einzelbeurteilung
42_13	Schönfeld	Bahnstraße	4	Wohnhaus	64,7	55,4	65,3	56,0	66,0	56,7	64,5	55,1	65,4	56,1	1,3	1,3	0,7	0,7	0,7	0,7	0,9	1,0		Einzelbeurteilung
42_14	Schönfeld	Bahnstraße	6	Wohnhaus	66,2	56,8	66,8	57,4	67,5	58,1	65,9	56,5	66,9	57,5	1,3	1,3	0,7	0,7	0,7	0,7	1,0	1,0		Einzelbeurteilung
42_15	Schönfeld	Bahnstraße	8	Wohnhaus	67,6	58,2	68,2	58,8	68,9	59,5	67,3	57,9	68,3	58,9	1,3	1,3	0,7	0,7	0,7	0,7	1,0	1,0		Einzelbeurteilung
42_16	Schönfeld	Bahnstraße	10	Wohnhaus	68,6	59,3	69,2	59,9	69,9	60,6	68,3	59,0	69,3	59,9	1,3	1,3	0,7	0,7	0,7	0,6	1,0	0,9		Einzelbeurteilung
42_22	Schönfeld	Hauptstraße	2	Wohnhaus	66,3	56,9	66,9	57,5	67,5	58,2	66,0	56,6	66,9	57,6	1,2	1,3	0,6	0,7	0,6	0,7	0,9	1,0		Einzelbeurteilung
42_24	Schönfeld	Bahnstraße	1	Wohnhaus	66,0	56,6	66,6	57,3	67,3	57,9	65,7	56,4	66,7	57,3	1,3	1,3	0,7	0,6	0,7	0,7	1,0	0,9		Einzelbeurteilung
42_25	Schönfeld	Bahnstraße	3	Wohnhaus	66,3	57,0	67,0	57,6	67,6	58,3	66,0	56,7	67,0	57,7	1,3	1,3	0,6	0,7	0,7	0,7	1,0	1,0		Einzelbeurteilung
42_26	Schönfeld	Bahnstraße	3	Wohnhaus	66,5	57,1	67,1	57,8	67,8	58,4	66,2	56,8	67,2	57,8	1,3	1,3	0,7	0,6	0,7	0,7	1,0	1,0		Einzelbeurteilung
42_27	Schönfeld	Bahnstraße	5	Wohnhaus	66,4	57,1	67,0	57,7	67,7	58,4	66,1	56,8	67,1	57,8	1,3	1,3	0,7	0,7	0,7	0,7	1,0	1,0		Einzelbeurteilung
42_28	Schönfeld	Bahnstraße	7	Wohnhaus	66,0	56,6	66,6	57,2	67,3	57,9	65,7	56,3	66,7	57,3	1,3	1,3	0,7	0,7	0,7	0,7	1,0	1,0		Einzelbeurteilung
42_29	Schönfeld	Bahnstraße	9	Wohnhaus	65,3	55,9	65,9	56,6	66,6	57,2	65,0	55,6	66,0	56,6	1,3	1,3	0,7	0,6	0,7	0,7	1,0	1,0		Einzelbeurteilung
42_30	Schönfeld	Bahnstraße	11	Wohnhaus	65,0	55,6	65,6	56,3	66,3	56,9	64,7	55,4	65,7	56,3	1,3	1,3	0,7	0,6	0,7	0,7	1,0	0,9		Einzelbeurteilung
42_31	Schönfeld	Bahnstraße	13	Wohnhaus	65,8	56,5	66,5	57,1	67,1	57,8	65,5	56,2	66,5	57,2	1,3	1,3	0,6	0,7	0,7	0,7	1,0	1,0		Einzelbeurteilung
42_36	Schönfeld	Bahnstraße	48	Wohnhaus	64,6	55,2	65,2	55,9	65,9	56,5	64,3	54,9	65,3	55,9	1,3	1,3	0,7	0,6	0,7	0,7	1,0	1,0		Einzelbeurteilung
42_37	Schönfeld	Bahnstraße	48	Wohnhaus	63,3	53,9	63,9	54,6	64,6	55,2	63,0	53,7	64,0	54,6	1,3	1,3	0,7	0,6	0,7	0,7	1,0	0,9		Einzelbeurteilung
42_39	Schönfeld	Hauptstraße	2	Wohnhaus	66,4	57,0	67,0	57,6	67,7	58,3	66,1	56,8	67,1	57,7	1,3	1,3	0,7	0,7	0,7	0,7	1,0	0,9		Einzelbeurteilung
45_09	Schönfeld	Wagramstraße	19	Wohnhaus	63,6	54,3	64,2	54,9	64,7	55,3	63,3	53,9	63,8	54,4	1,1	1,0	0,5	0,4	0,2	0,1	0,5	0,5		Einzelbeurteilung
45_10	Schönfeld	Wagramstraße	17	Wohnhaus	64,6	55,3	65,2	55,9	65,7	56,3	64,3	54,9	64,8	55,4	1,1	1,0	0,5	0,4	0,2	0,1	0,5	0,5		Einzelbeurteilung
45_11	Schönfeld	Wagramstraße	15	Wohnhaus	64,7	55,4	65,3	56,0	65,8	56,4	64,4	55,0	64,9	55,5	1,1	1,0	0,5	0,4	0,2	0,1	0,5	0,5		Einzelbeurteilung
45_12	Schönfeld	Wagramstraße	13	Wohnhaus	64,7	55,3	65,3	55,9	65,7	56,3	64,3	55,0	64,8	55,5	1,0	1,0	0,4	0,4	0,1	0,2	0,5	0,5		Einzelbeurteilung
45_13	Schönfeld	Wagramstraße	11	Wohnhaus	64,9	55,5	65,5	56,1	65,9	56,5	64,5	55,2	65,0	55,7	1,0	1,0	0,4	0,4	0,1	0,2	0,5	0,5		Einzelbeurteilung
45_14	Schönfeld	Wagramstraße	9	Wohnhaus	64,9	55,6	65,6	56,2	66,0	56,6	64,6	55,2	65,1	55,7	1,1	1,0	0,4	0,4	0,2	0,1	0,5	0,5		Einzelbeurteilung
45_15	Schönfeld	Wagramstraße	5	Wohnhaus	65,0	55,7	65,6	56,3	66,1	56,7	64,7	55,3	65,2	55,8	1,1	1,0	0,5	0,4	0,2	0,1	0,5	0,5		Einzelbeurteilung
45_16	Schönfeld	Wagramstraße	5	Wohnhaus	65,1	55,7	65,7	56,3	66,1	56,7	64,7	55,4	65,2	55,9	1,0	1,0	0,4	0,4	0,1	0,2	0,5	0,5		Einzelbeurteilung
45_17	Schönfeld	Wagramstraße	3	Wohnhaus	65,0	55,7	65,6	56,3	66,1	56,7	64,7	55,3	65,2	55,8	1,1	1,0	0,5	0,4	0,2	0,1	0,5	0,5		Einzelbeurteilung
45_19	Schönfeld	Wagramstraße	24	Wohnhaus	65,7	56,3	66,3	56,9	66,7	57,3	65,3	56,0	65,9	56,5	1,0	1,0	0,4	0,4	0,2	0,2	0,6	0,5		Einzelbeurteilung
45_20	Schönfeld	Wagramstraße	22	Wohnhaus	65,9	56,5	66,5	57,1	66,8	57,5	65,5	56,1	66,0	56,6	0,9	1,0	0,3	0,4	0,1	0,1	0,5	0,5		Einzelbeurteilung
45_21	Schönfeld	Wagramstraße	20	Wohnhaus	65,4	56,0	66,0	56,6	66,3	57,0	65,0	55,6	65,5	56,2	0,9	1,0	0,3	0,4	0,1	0,2	0,5	0,6		Einzelbeurteilung
45_22	Schönfeld	Wagramstraße	18	Wohnhaus	66,2	56,8	66,8	57,4	67,1	57,7	65,8	56,4	66,3	56,9	0,9	0,9	0,3	0,3	0,1	0,1	0,5	0,5		Einzelbeurteilung
45_23	Schönfeld	Wagramstraße	16	Wohnhaus	66,1	56,8	66,7	57,4	67,1	57,7	65,7	56,4	66,3	56,9	1,0	0,9	0,4	0,3	0,2	0,1	0,6	0,5		Einzelbeurteilung
45_24	Schönfeld	Wagramstraße	14	Wohnhaus	66,3	56,9	66,9	57,5	67,2	57,9	65,9	56,5	66,5	57,1	0,9	1,0	0,3	0,4	0,2	0,2	0,6	0,6		Einzelbeurteilung
45_25	Schönfeld	Wagramstraße	12	Wohnhaus	66,1	56,7	66,7	57,3	67,0	57,7	65,7	56,3	66,2	56,9	0,9	1,0	0,3	0,4	0,1	0,2	0,5	0,6		Einzelbeurteilung
45_26	Schönfeld	Wagramstraße	10	Wohnhaus	64,1	54,8	64,7	55,4	65,1	55,7	63,7	54,4	64,3	54,9	1,0	0,9	0,4	0,3	0,2	0,1	0,6	0,5		Einzelbeurteilung
45_27	Schönfeld	Wagramstraße	8	Wohnhaus	65,8	56,4	66,4	57,0	66,7	57,3														

S8 Marchfeld Schnellstraße Zulaufstrecken Immissionsberechnung alle Objekte für die eine Einzelfallbeurteilung gemäß §6 BstLärmIV erforderlich ist

Name	Ort	Strasse	HNR	Nutzung	R_Lden	R_Ln	OC_Lden	OC_Ln	IC_Lden	IC_Ln	OB_Lden	OB_Ln	1E_Lden	1E_Ln	1C-R den	1C-R n	1C-OC den	1C-OC n	1E-R den	1E-R n	1E-OB den	1E-OB n	Maßnahme	Anmerkung
45_29	Schönfeld	Wagramstraße	4	Wohnhaus	64,4	55,1	65,0	55,6	65,4	56,0	64,0	54,6	64,6	55,2	1,0	0,9	0,4	0,4	0,2	0,1	0,6	0,6		Einzelbeurteilung
46_02	Marchegg			Wohnhaus	69,9	60,5	69,6	60,3	70,1	60,7	69,5	60,1	70,1	60,7	0,2	0,2	0,5	0,4	0,2	0,2	0,6	0,6		Einzelbeurteilung
46_03	Marchegg			Wohnhaus	65,3	55,9	65,0	55,7	65,5	56,1	64,9	55,5	65,5	56,1	0,2	0,2	0,5	0,4	0,2	0,2	0,6	0,6		Einzelbeurteilung
46_04	Marchegg			Wohnhaus	67,0	57,7	66,8	57,4	67,2	57,9	66,6	57,3	67,2	57,9	0,2	0,2	0,4	0,5	0,2	0,2	0,6	0,6		Einzelbeurteilung
46_05	Marchegg			Wohnhaus	68,5	59,2	68,3	58,9	68,7	59,4	68,1	58,8	68,7	59,4	0,2	0,2	0,4	0,5	0,2	0,2	0,6	0,6		Einzelbeurteilung
46_07	Marchegg			Wohnhaus	71,3	62,0	71,1	61,7	71,5	62,2	70,9	61,6	71,5	62,2	0,2	0,2	0,4	0,5	0,2	0,2	0,6	0,6		Einzelbeurteilung
46_09	Marchegg			Wohnhaus	69,1	59,7	68,9	59,5	69,3	59,9	68,7	59,3	69,3	59,9	0,2	0,2	0,4	0,4	0,2	0,2	0,6	0,6		Einzelbeurteilung
46_10	Marchegg			Wohnhaus	69,5	60,1	69,2	59,9	69,7	60,3	69,1	59,7	69,7	60,3	0,2	0,2	0,5	0,4	0,2	0,2	0,6	0,6		Einzelbeurteilung
46_11	Marchegg			Wohnhaus	69,3	60,0	69,1	59,7	69,6	60,2	68,9	59,6	69,6	60,2	0,3	0,2	0,5	0,5	0,3	0,2	0,7	0,6		Einzelbeurteilung
46_13	Marchegg			Wohnhaus	64,5	55,2	64,3	54,9	64,7	55,4	64,1	54,8	64,7	55,4	0,2	0,2	0,4	0,5	0,2	0,2	0,6	0,6		Einzelbeurteilung
46_14	Marchegg			Wohnhaus	68,9	59,6	68,7	59,3	69,1	59,8	68,5	59,2	69,1	59,8	0,2	0,2	0,4	0,5	0,2	0,2	0,6	0,6		Einzelbeurteilung
46_15	Marchegg			Wohnhaus	66,0	56,6	65,7	56,4	66,2	56,8	65,6	56,2	66,2	56,8	0,2	0,2	0,5	0,4	0,2	0,2	0,6	0,6		Einzelbeurteilung
46_24	Marchegg			Wohnhaus	64,8	55,5	65,0	55,7	65,3	56,0	64,7	55,3	65,1	55,8	0,5	0,5	0,3	0,3	0,3	0,3	0,4	0,5		Einzelbeurteilung
46_25	Marchegg			Wohnhaus	65,7	56,4	66,0	56,6	66,3	56,9	65,6	56,2	66,1	56,7	0,6	0,5	0,3	0,3	0,4	0,3	0,5	0,5		Einzelbeurteilung
46_26	Marchegg			Wohnhaus	67,1	57,8	67,4	58,0	67,7	58,3	67,0	57,6	67,5	58,1	0,6	0,5	0,3	0,3	0,4	0,3	0,5	0,5		Einzelbeurteilung
46_27	Marchegg			Wohnhaus	64,5	55,1	64,7	55,4	65,0	55,6	64,4	55,0	64,8	55,4	0,5	0,5	0,3	0,2	0,3	0,3	0,4	0,4		Einzelbeurteilung
46_28	Marchegg			Wohnhaus	64,5	55,1	64,7	55,4	65,0	55,7	64,4	55,0	64,8	55,4	0,5	0,6	0,3	0,3	0,3	0,3	0,4	0,4		Einzelbeurteilung
46_29	Marchegg			Wohnhaus	64,5	55,2	64,8	55,4	65,1	55,7	64,4	55,1	64,9	55,5	0,6	0,5	0,3	0,3	0,4	0,3	0,5	0,4		Einzelbeurteilung
46_30	Marchegg			Wohnhaus	64,8	55,5	65,1	55,7	65,4	56,0	64,7	55,4	65,2	55,8	0,6	0,5	0,3	0,3	0,4	0,3	0,5	0,4		Einzelbeurteilung
46_32	Marchegg			Wohnhaus	64,4	55,0	64,6	55,3	64,9	55,6	64,3	54,9	64,7	55,4	0,5	0,6	0,3	0,3	0,3	0,4	0,4	0,5		Einzelbeurteilung
46_33	Marchegg			Wohnhaus	64,7	55,3	64,9	55,6	65,2	55,8	64,6	55,2	65,0	55,6	0,5	0,5	0,3	0,2	0,3	0,3	0,4	0,4		Einzelbeurteilung
46_37	Marchegg			Wohnhaus	65,4	56,1	65,7	56,3	66,0	56,6	65,3	55,9	65,8	56,4	0,6	0,5	0,3	0,3	0,4	0,3	0,5	0,5		Einzelbeurteilung
46_38	Marchegg			Wohnhaus	66,4	57,1	66,7	57,3	67,0	57,6	66,3	57,0	66,8	57,4	0,6	0,5	0,3	0,3	0,4	0,3	0,5	0,4		Einzelbeurteilung
46_39	Marchegg			Wohnhaus	66,2	56,8	66,4	57,1	66,7	57,3	66,1	56,7	66,5	57,1	0,5	0,5	0,3	0,2	0,3	0,3	0,4	0,4		Einzelbeurteilung
46_40	Marchegg			Wohnhaus	64,3	55,0	64,6	55,2	64,9	55,5	64,2	54,8	64,7	55,3	0,6	0,5	0,3	0,3	0,4	0,3	0,5	0,5		Einzelbeurteilung
46_41	Marchegg			Wohnhaus	64,1	54,7	64,3	55,0	64,6	55,2	63,9	54,6	64,4	55,0	0,5	0,5	0,3	0,2	0,3	0,3	0,5	0,4		Einzelbeurteilung
47_01	Marchegg			Wohnhaus	65,3	55,9	65,5	56,2	65,8	56,4	65,2	55,8	65,6	56,2	0,5	0,5	0,3	0,2	0,3	0,3	0,4	0,4		Einzelbeurteilung
47_02	Marchegg			Wohnhaus	64,0	54,6	64,3	54,9	64,5	55,2	63,9	54,5	64,3	55,0	0,5	0,6	0,2	0,3	0,3	0,4	0,4	0,5		Einzelbeurteilung
47_12	Marchegg			Wohnhaus	64,1	54,7	64,3	54,9	64,6	55,2	63,9	54,6	64,4	55,0	0,5	0,5	0,3	0,3	0,3	0,3	0,5	0,4		Einzelbeurteilung
47_13	Marchegg			Wohnhaus	63,9	54,6	64,2	54,8	64,5	55,1	63,8	54,4	64,3	54,9	0,6	0,5	0,3	0,3	0,4	0,3	0,5	0,5		Einzelbeurteilung
47_17	Marchegg			Wohnhaus	64,1	54,7	64,3	54,9	64,6	55,2	63,9	54,6	64,4	55,0	0,5	0,5	0,3	0,3	0,3	0,3	0,5	0,4		Einzelbeurteilung
47_27	Straudorf	Straudorf	56	Wohnhaus	65,8	56,3	65,8	56,4	66,6	57,2	65,5	56,0	65,7	56,3	0,8	0,9	0,8	0,8	-0,1	0,0	0,2	0,3		Einzelbeurteilung
52_04	Großenbrunn	Bernsteinstraße	37	Wohnhaus	66,2	56,8	66,3	56,9	67,2	57,8	65,9	56,6	66,9	57,6	1,0	1,0	0,9	0,9	0,7	0,8	1,0	1,0		Einzelbeurteilung
52_05	Großenbrunn	Bernsteinstraße	35	Wohnhaus	63,9	54,5	64,0	54,7	64,9	55,5	63,7	54,3	64,7	55,3	1,0	1,0	0,9	0,8	0,8	0,8	1,0	1,0		Einzelbeurteilung
52_06	Großenbrunn	Bernsteinstraße	33	Wohnhaus	64,3	54,9	64,4	55,1	65,3	55,9	64,1	54,7	65,0	55,7	1,0	1,0	0,9	0,8	0,7	0,8	0,9	1,0		Einzelbeurteilung
52_22	Großenbrunn	Bernsteinstraße	39	Wohnhaus	68,2	58,8	68,4	59,0	69,2	59,8	68,0	58,6	69,0	59,6	1,0	1,0	0,8	0,8	0,8	0,8	1,0	1,0		Einzelbeurteilung
52_23	Großenbrunn	Am Anger	4	Wohnhaus	68,2	58,8	68,4	59,0	69,2	59,8	68,0	58,6	69,0	59,6	1,0	1,0	0,8	0,8	0,8	0,8	1,0	1,0		Einzelbeurteilung
53_07	Großenbrunn	Bernsteinstraße	3	Wohnhaus	65,0	55,6	65,1	55,8	66,0	56,6	64,7	55,4	65,7	56,4	1,0	1,0	0,9	0,8	0,7	0,8	1,0	1,0		Einzelbeurteilung
53_09	Großenbrunn	Lasseeer Straße	2	Wohnhaus	65,7	56,3	65,7	56,3	66,2	56,8	64,7	55,4	65,5	56,1	0,5	0,5	0,5	0,5	-0,2	-0,2	0,8	0,7		Einzelbeurteilung
53_23	Großenbrunn	Am Langen Weg	1	Wohnhaus	65,6	56,3	65,9	56,5	66,5	57,1	65,0	55,6	65,9	56,5	0,9	0,8	0,6	0,6	0,3	0,2	0,9	0,9		Einzelbeurteilung
56_01	Waltersdorf an der March	Hauptstraße	32	Wohnhaus	64,7	55,3	64,7	55,4	65,6	56,2	65,1	55,7	65,9	56,5	0,9	0,9	0,9	0,8	1,2	1,2	0,8	0,8		Einzelbeurteilung
56_02	Waltersdorf an der March	Hauptstraße	34	Wohnhaus	65,0	55,6	65,1	55,7	65,9	56,6	65,4	56,1	66,2	56,8	0,9	1,0	0,8	0,9	1,2	1,2	0,8	0,7		Einzelbeurteilung
56_03	Waltersdorf an der March	Hauptstraße	36	Wohnhaus	64,8	55,4	64,8	55,5	65,7	56,3	65,2	55,8	66,0	56,6	0,9	0,9	0,9	0,8	1,2	1,2	0,8	0,8		Einzelbeurteilung
56_04	Waltersdorf an der March	Hauptstraße	38	Wohnhaus	64,8	55,5	64,9	55,5	65,7	56,4	65,2	55,9	66,0	56,6	0,9	0,9	0,8	0,9	1,2	1,1	0,8	0,7		Einzelbeurteilung
56_05	Waltersdorf an der March	Hauptstraße	40	Wohnhaus	65,1	55,8	65,2	55,8	66,0	56,7	65,5	56,2	66,3	57,0	0,9	0,9	0,8	0,9	1,2	1,2	0,8	0,8		Einzelbeurteilung
56_06	Waltersdorf an der March	Hauptstraße	42	Wohnhaus	65,0	55,6	65,0	55,7	65,9	56,5	65,4	56,0	66,1	56,8	0,9	0,9	0,9	0,8	1,1	1,2	0,7	0,8		Einzelbeurteilung
56_07	Waltersdorf an der March	Hauptstraße	44	Wohnhaus	65,2	55,9	65,3	55,9	66,1	56,7	65,6	56,3	66,4	57,0	0,9	0,8	0,8	0,8	1,2	1,1	0,8	0,7		Einzelbeurteilung
56_08	Waltersdorf an der March	Hauptstraße	45	Wohnhaus	63,4	54,0	63,5	54,1	64,3	55,0	63,8	54,5	64,6	55,2	0,9	1,0	0,8	0,9	1,2	1,2	0,8	0,7		Einzelbeurteilung
56_09	Waltersdorf an der March	Hauptstraße	47	Wohnhaus	63,7	54,3	63,7	54,4	64,6	55,2	64,1	54,7	64,9	55,5	0,9	0,9	0,9	0,8	1,2	1,2	0,8	0,8		Einzelbeurteilung
56_10	Waltersdorf an der March	Hauptstraße	49	Wohnhaus	65,1	55,7	65,1	55,8	66,0	56,6	65,5	56,1	66,3	56,9	0,9	0,9	0,9	0,8	1,2	1,2	0,8	0,8		Einzelbeurteilung
56_11	Waltersdorf an der March	Hauptstraße	51	Wohnhaus	65,5	56,2	65,6	56,2	66,4	57,1	65,9	56,6	66,7	57,4	0,9	0,9	0,8	0,9	1,2	1,2	0,8	0,8		Einzelbeurteilung
56_12	Waltersdorf an der March	Hauptstraße	53	Wohnhaus	65,9	56,5	65,9	56,6	66,7	57,4	66,3	56,9	67,0	57,7	0,8	0,9	0,8	0,8	1,1	1,2	0,7	0,8		Einzelbeurteilung
56_13	Waltersdorf an der March	Hauptstraße	55	Wohnhaus	66,4	57,1	66,5	57,1	67,3	57,9	66,8	57,4	67,5	58,2	0,9	0,8	0,8	0,8	1,1	1,1	0,7	0,8		Einzelbeurteilung
56_27	Waltersdorf an der March	Hauptstraße	43	Wohnhaus	63,7	54,3	63,7	54,4	64,6	55,2	64,1	54,7	64,9	55,5	0,9	0,9	0,9	0,8	1,2	1,2	0,8	0,8		Einzelbeurteilung
56_33	Waltersdorf an der March	Hauptstraße	22	Wohnhaus	63,3	54,0	63,4	54,0	64,2	54,9	63,7	54,4	64,5	55,2	0,9	0,9	0,8	0,8	1,2	1,2	0,8	0,8		Einzelbeurteilung
56_34	Waltersdorf an der March	Hauptstraße	24	Wohnhaus	64,4	55,0	64,4	55,0	65,3	55,9	64,8	55,4	65,5	56,2	0,9	0,9	0,9	0,9	1,1	1,2	0,7	0,8		Einzelbeurteilung
56_35	Waltersdorf an der March	Hauptstraße	19	Wohnhaus	68,4	59,1	68,5	59,1	69,3	60,0	68,8	59,5	69,6	60,3	0,9	0,9	0,8	0,9	1,2	1,2	0,8	0,8		Einzelbeurteilung
56_36	Walters																							

S8 Marchfeld Schnellstraße Zulaufstrecken Immissionsberechnung alle Objekte für die eine Einzelfallbeurteilung gemäß §6 BStLärmIV erforderlich ist

Name	Ort	Strasse	HNr	Nutzung	R_Lden	R_Ln	OC_Lden	OC_Ln	1C_Lden	1C_Ln	OB_Lden	OB_Ln	1E_Lden	1E_Ln	1C-R den	1C-R n	1C-OC den	1C-OC n	1E-R den	1E-R n	1E-OB den	1E-OB n	Maßnahme	Anmerkung
56_37	Waltersdorf an der March	Hauptstraße	23	Wohnhaus	64,6	55,2	64,7	55,3	65,5	56,1	65,0	55,7	65,8	56,4	0,9	0,9	0,8	0,8	1,2	1,2	0,8	0,7		Einzelbeurteilung
56_38	Waltersdorf an der March	Hauptstraße	27	Wohnhaus	65,1	55,7	65,1	55,8	66,0	56,6	65,5	56,2	66,3	56,9	0,9	0,9	0,9	0,8	1,2	1,2	0,8	0,7		Einzelbeurteilung
56_39	Waltersdorf an der March	Hauptstraße	29	Wohnhaus	65,2	55,8	65,2	55,9	66,1	56,7	65,6	56,2	66,4	57,0	0,9	0,9	0,9	0,8	1,2	1,2	0,8	0,8		Einzelbeurteilung
56_40	Waltersdorf an der March	Hauptstraße	26	Wohnhaus	64,4	55,0	64,4	55,1	65,3	55,9	64,8	55,4	65,6	56,2	0,9	0,9	0,9	0,8	1,2	1,2	0,8	0,8		Einzelbeurteilung
56_41	Waltersdorf an der March	Hauptstraße	35	Wohnhaus	65,2	55,9	65,3	55,9	66,1	56,8	65,6	56,3	66,4	57,0	0,9	0,9	0,8	0,9	1,2	1,1	0,8	0,7		Einzelbeurteilung
56_42	Waltersdorf an der March	Hauptstraße	37	Wohnhaus	64,5	55,2	64,6	55,2	65,4	56,1	64,9	55,6	65,7	56,4	0,9	0,9	0,8	0,9	1,2	1,2	0,8	0,8		Einzelbeurteilung
56_44	Waltersdorf an der March	Hauptstraße	30	Wohnhaus	64,3	54,9	64,3	55,0	65,2	55,8	64,7	55,3	65,5	56,1	0,9	0,9	0,9	0,8	1,2	1,2	0,8	0,8		Einzelbeurteilung
56_45	Waltersdorf an der March	Hauptstraße	39	Wohnhaus	64,4	55,1	64,5	55,1	65,3	56,0	64,8	55,5	65,6	56,3	0,9	0,9	0,8	0,9	1,2	1,2	0,8	0,8		Einzelbeurteilung
56_46	Waltersdorf an der March	Hauptstraße	28	Wohnhaus	64,0	54,7	64,1	54,7	64,9	55,6	64,4	55,1	65,2	55,9	0,9	0,9	0,8	0,9	1,2	1,2	0,8	0,8		Einzelbeurteilung
56_47	Waltersdorf an der March	Hauptstraße	46	Wohnhaus	64,2	54,8	64,2	54,9	65,0	55,7	64,6	55,2	65,3	56,0	0,8	0,9	0,8	0,8	1,1	1,2	0,7	0,8		Einzelbeurteilung
56_48	Waltersdorf an der March	Hauptstraße	57	Wohnhaus	66,5	57,2	66,6	57,2	67,4	58,0	66,9	57,6	67,7	58,3	0,9	0,8	0,8	0,8	1,2	1,1	0,8	0,7		Einzelbeurteilung
57_01	Waltersdorf an der March	Hauptstraße	58	Wohnhaus	64,7	55,3	64,8	55,4	65,6	56,2	65,1	55,7	65,8	56,5	0,9	0,9	0,8	0,8	1,1	1,2	0,7	0,8		Einzelbeurteilung
57_02	Waltersdorf an der March	Hauptstraße	60	Wohnhaus	65,3	56,0	65,4	56,0	66,2	56,8	65,7	56,3	66,4	57,1	0,9	0,8	0,8	0,8	1,1	1,1	0,7	0,8		Einzelbeurteilung
57_03	Waltersdorf an der March	Hauptstraße	62	Wohnhaus	65,9	56,6	66,0	56,6	66,8	57,4	66,3	57,0	67,1	57,7	0,9	0,8	0,8	0,8	1,2	1,1	0,8	0,7		Einzelbeurteilung
57_05	Waltersdorf an der March	Hauptstraße	65	Wohnhaus	64,3	54,9	64,3	55,0	65,1	55,8	64,7	55,3	65,4	56,1	0,8	0,9	0,8	0,8	1,1	1,2	0,7	0,8		Einzelbeurteilung
57_06	Waltersdorf an der March	Hauptstraße	67	Wohnhaus	64,3	55,0	64,4	55,0	65,2	55,8	64,7	55,4	65,5	56,1	0,9	0,8	0,8	0,8	1,2	1,1	0,8	0,7		Einzelbeurteilung
57_07	Waltersdorf an der March	Hauptstraße	69	Wohnhaus	64,2	54,8	64,2	54,9	65,0	55,7	64,6	55,2	65,3	56,0	0,8	0,9	0,8	0,8	1,1	1,2	0,7	0,8		Einzelbeurteilung
57_08	Waltersdorf an der March	Hauptstraße	71	Wohnhaus	63,9	54,6	64,0	54,6	64,8	55,4	64,3	55,0	65,1	55,7	0,9	0,8	0,8	0,8	1,2	1,1	0,8	0,7		Einzelbeurteilung
57_09	Waltersdorf an der March	Hauptstraße	73	Wohnhaus	63,9	54,5	63,9	54,6	64,7	55,4	64,3	54,9	65,0	55,7	0,8	0,9	0,8	0,8	1,1	1,2	0,7	0,8		Einzelbeurteilung
57_10	Waltersdorf an der March	Hauptstraße	75	Wohnhaus	63,7	54,4	63,8	54,4	64,6	55,2	64,1	54,8	64,9	55,5	0,9	0,8	0,8	0,8	1,2	1,1	0,8	0,7		Einzelbeurteilung
57_11	Waltersdorf an der March	Hauptstraße	77	Wohnhaus	63,7	54,3	63,7	54,3	64,5	55,1	64,0	54,7	64,8	55,4	0,8	0,8	0,8	0,8	1,1	1,1	0,8	0,7		Einzelbeurteilung
57_12	Waltersdorf an der March	Hauptstraße	79	Wohnhaus	63,5	54,1	63,6	54,2	64,4	55,0	63,9	54,5	64,6	55,3	0,9	0,9	0,8	0,8	1,1	1,2	0,7	0,8		Einzelbeurteilung
57_13	Waltersdorf an der March	Hauptstraße	81	Wohnhaus	63,5	54,1	63,5	54,2	64,3	55,0	63,9	54,5	64,6	55,3	0,8	0,9	0,8	0,8	1,1	1,2	0,7	0,8		Einzelbeurteilung
57_14	Waltersdorf an der March	Hauptstraße	81	Wohnhaus	63,5	54,2	63,6	54,2	64,4	55,0	63,9	54,6	64,7	55,3	0,9	0,8	0,8	0,8	1,2	1,1	0,8	0,7		Einzelbeurteilung
57_15	Waltersdorf an der March	Hauptstraße	83	Kirche	63,5	54,1	63,5	54,1	64,3	55,0	63,8	54,5	64,6	55,2	0,8	0,9	0,8	0,9	1,1	1,1	0,8	0,7		Einzelbeurteilung
57_16	Waltersdorf an der March	Hauptstraße	85	Kirche	63,4	54,0	63,5	54,1	64,2	54,9	63,8	54,4	64,5	55,2	0,8	0,9	0,7	0,8	1,1	1,2	0,7	0,8		Einzelbeurteilung
57_17	Waltersdorf an der March	Hauptstraße	87	Kirche	63,6	54,2	63,7	54,3	64,5	55,1	64,0	54,6	64,7	55,4	0,9	0,9	0,8	0,8	1,1	1,2	0,7	0,8		Einzelbeurteilung
57_18	Waltersdorf an der March	Hauptstraße	89	Kirche	63,7	54,4	63,8	54,4	64,6	55,2	64,1	54,8	64,9	55,5	0,9	0,8	0,8	0,8	1,2	1,1	0,8	0,7		Einzelbeurteilung
57_19	Waltersdorf an der March	Hauptstraße	91	Kirche	63,8	54,5	63,9	54,5	64,7	55,3	64,2	54,9	65,0	55,6	0,9	0,8	0,8	0,8	1,2	1,1	0,8	0,7		Einzelbeurteilung
57_20	Waltersdorf an der March	Hauptstraße	93	Kirche	64,1	54,7	64,1	54,7	64,9	55,5	64,4	55,1	65,2	55,8	0,8	0,8	0,8	0,8	1,1	1,1	0,8	0,7		Einzelbeurteilung
57_21	Waltersdorf an der March	Hauptstraße	95	Kirche	64,3	54,9	64,4	55,0	65,2	55,8	64,7	55,3	65,4	56,1	0,9	0,9	0,8	0,8	1,1	1,2	0,7	0,8		Einzelbeurteilung
57_22	Waltersdorf an der March	Hauptstraße	97	Kirche	64,5	55,1	64,6	55,2	65,4	56,0	64,9	55,5	65,6	56,3	0,9	0,9	0,8	0,8	1,1	1,2	0,7	0,8		Einzelbeurteilung
57_23	Waltersdorf an der March	Hauptstraße	99	Wohnhaus	64,7	55,4	64,8	55,4	65,6	56,2	65,1	55,8	65,9	56,5	0,9	0,8	0,8	0,8	1,2	1,1	0,8	0,7		Einzelbeurteilung
57_24	Waltersdorf an der March	Hauptstraße	101	Wohnhaus	64,9	55,6	65,0	55,6	65,8	56,4	65,3	55,9	66,1	56,7	0,9	0,8	0,8	0,8	1,2	1,1	0,8	0,8		Einzelbeurteilung
57_28	Waltersdorf an der March	Hauptstraße	54	Wohnhaus	64,3	54,9	64,3	55,0	65,1	55,8	64,7	55,3	65,4	56,1	0,8	0,9	0,8	0,8	1,1	1,2	0,7	0,8		Einzelbeurteilung
57_29	Waltersdorf an der March	Hauptstraße	56	Wohnhaus	63,8	54,5	63,9	54,5	64,7	55,3	64,2	54,8	65,0	55,6	0,9	0,8	0,8	0,8	1,2	1,1	0,8	0,8		Einzelbeurteilung
57_30	Waltersdorf an der March	Hauptstraße	56	Wohnhaus	64,7	55,4	64,8	55,4	65,6	56,2	65,1	55,8	65,9	56,5	0,9	0,8	0,8	0,8	1,2	1,1	0,8	0,7		Einzelbeurteilung
57_31	Waltersdorf an der March	Hauptstraße	56	Wohnhaus	65,2	55,8	65,2	55,9	66,0	56,7	65,6	56,2	66,3	57,0	0,8	0,9	0,8	0,8	1,1	1,2	0,7	0,8		Einzelbeurteilung
57_35	Waltersdorf an der March	Hauptstraße	63	Wohnhaus	63,6	54,2	63,6	54,2	64,4	55,0	63,9	54,6	64,7	55,3	0,8	0,8	0,8	0,8	1,1	1,1	0,8	0,7		Einzelbeurteilung
57_38	Waltersdorf an der March	Hauptstraße	59	Wohnhaus	63,4	54,0	63,4	54,1	64,2	54,9	63,8	54,4	64,5	55,1	0,8	0,9	0,8	0,8	1,1	1,1	0,7	0,7		Einzelbeurteilung
58_02	Sierndorf an der March	Hauptstraße	91	Wohnhaus	64,1	54,7	64,1	54,7	64,9	55,5	64,4	55,1	65,2	55,8	0,8	0,8	0,8	0,8	1,1	1,1	0,8	0,7		Einzelbeurteilung
58_04	Sierndorf an der March	Hauptstraße	87	Wohnhaus	66,5	57,2	66,6	57,2	67,4	58,0	66,9	57,5	67,7	58,3	0,9	0,8	0,8	0,8	1,2	1,1	0,8	0,8		Einzelbeurteilung
58_05	Sierndorf an der March	Hauptstraße	85	Wohnhaus	65,5	56,1	65,5	56,1	66,3	56,9	65,8	56,5	66,6	57,2	0,8	0,8	0,8	0,8	1,1	1,1	0,8	0,7		Einzelbeurteilung
58_06	Sierndorf an der March	Hauptstraße	83	Wohnhaus	65,7	56,3	65,7	56,4	66,5	57,2	66,1	56,7	66,8	57,5	0,8	0,9	0,8	0,8	1,1	1,2	0,7	0,8		Einzelbeurteilung
58_07	Sierndorf an der March	Hauptstraße	86	Wohnhaus	63,7	54,3	63,7	54,3	64,5	55,1	64,0	54,7	64,8	55,4	0,8	0,8	0,8	0,8	1,1	1,1	0,8	0,7		Einzelbeurteilung
58_08	Sierndorf an der March	Hauptstraße	84	Wohnhaus	64,1	54,7	64,1	54,8	64,9	55,6	64,5	55,1	65,2	55,8	0,8	0,9	0,8	0,8	1,1	1,1	0,7	0,7		Einzelbeurteilung
58_09	Sierndorf an der March	Hauptstraße	82	Wohnhaus	64,3	54,9	64,3	54,9	65,1	55,7	64,6	55,3	65,4	56,0	0,8	0,8	0,8	0,8	1,1	1,1	0,8	0,7		Einzelbeurteilung
58_13	Sierndorf an der March	Hauptstraße	72	Wohnhaus	64,0	54,6	64,0	54,6	64,8	55,4	64,3	55,0	65,0	55,7	0,8	0,8	0,8	0,8	1,0	1,1	0,7	0,7		Einzelbeurteilung
58_14	Sierndorf an der March	Hauptstraße	70	Wohnhaus	65,5	56,2	65,6	56,2	66,3	57,0	65,9	56,5	66,6	57,2	0,8	0,8	0,7	0,8	1,1	1,0	0,7	0,7		Einzelbeurteilung
58_15	Sierndorf an der March	Hauptstraße	70	Wohnhaus	67,7	58,3	67,7	58,3	68,5	59,1	68,0	58,7	68,7	59,4	0,8	0,8	0,8	0,8	1,0	1,1	0,7	0,7		Einzelbeurteilung
58_18	Sierndorf an der March	Hauptstraße	73	Schule	64,7	55,3	64,7	55,3	65,5	56,1	65,0	55,7	65,7	56,4	0,8	0,8	0,8	0,8	1,0	1,1	0,7	0,7		Einzelbeurteilung
58_19	Sierndorf an der March	Hauptstraße	71	Schule	65,1	55,7	65,1	55,8	65,9	56,5	65,5	56,1	66,2	56,8	0,8	0,8	0,8	0,7	1,1	1,1	0,7	0,7		Einzelbeurteilung
58_20	Sierndorf an der March	Hauptstraße	69	Schule	64,6	55,2	64,6	55,2	65,4	56,0	64,9	55,6	65,6	56,3	0,8	0,8	0,8	0,8	1,0	1,1	0,7	0,7		Einzelbeurteilung
58_22	Sierndorf an der March	Hauptstraße	68	Schule	66,2	56,9	66,3	56,9	67,0	57,7	66,6	57,2	67,3	57,9	0,8	0,8	0,7	0,8	1,1	1,0	0,7	0,7		Einzelbeurteilung
58_23	Sierndorf an der March	Hauptstraße	66	Schule	66,8	57,4	66,8	57,5	67,6	58,2	67,2	57,8	67,9	58,5	0,8	0,8	0,8	0,7	1,1	1,1	0,7	0,7		Einzelbeurteilung
58_24	Sierndorf an der March	Hauptstraße	64	Schule	66,9	57,5	66,9	57,6	67,7	58,3	67,2	57,9	67,9	58										

S8 Marchfeld Schnellstraße Zufahrtstrecken Immissionsberechnung alle Objekte für die eine Einzelfallbeurteilung gemäß §6 BstLärmIV erforderlich ist

Name	Ort	Strasse	HNR	Nutzung	R_Lden	R_Ln	OC_Lden	OC_Ln	1C_Lden	1C_Ln	OB_Lden	OB_Ln	1E_Lden	1E_Ln	1C-R_den	1C-R_n	1C-OC_den	1C-OC_n	1E-R_den	1E-R_n	1E-OB_den	1E-OB_n	Maßnahme	Anmerkung
58_27	Sierndorf an der March	Hauptstraße	58	Wohnhaus	66,8	57,4	66,8	57,5	67,6	58,3	67,2	57,8	67,9	58,5	0,8	0,9	0,8	0,8	1,1	1,1	0,7	0,7		Einzelbeurteilung
58_28	Sierndorf an der March	Hauptstraße	56	Wohnhaus	66,7	57,4	66,8	57,4	67,5	58,2	67,1	57,7	67,8	58,4	0,8	0,8	0,7	0,8	1,1	1,0	0,7	0,7		Einzelbeurteilung
58_29	Sierndorf an der March	Hauptstraße	54	Wohnhaus	65,8	56,5	66,9	56,5	66,7	57,3	66,2	56,9	66,9	57,6	0,9	0,8	0,8	0,8	1,1	1,1	0,7	0,7		Einzelbeurteilung
58_30	Sierndorf an der March	Hauptstraße	52	Wohnhaus	65,0	55,6	65,0	55,6	65,8	56,4	65,3	56,0	66,0	56,7	0,8	0,8	0,8	0,8	1,0	1,1	0,7	0,7		Einzelbeurteilung
58_31	Sierndorf an der March	Hauptstraße	50	Wohnhaus	64,7	55,3	64,7	55,4	65,5	56,1	65,1	55,7	65,8	56,4	0,8	0,8	0,8	0,7	1,1	1,1	0,7	0,7		Einzelbeurteilung
58_33	Sierndorf an der March	Hauptstraße	61	Wohnhaus	64,8	55,5	64,9	55,5	65,6	56,3	65,2	55,8	65,9	56,6	0,8	0,8	0,7	0,8	1,1	1,1	0,7	0,8		Einzelbeurteilung
58_34	Sierndorf an der March	Hauptstraße	59	Wohnhaus	65,2	55,8	65,3	55,9	66,0	56,7	65,6	56,2	66,3	56,9	0,8	0,9	0,7	0,8	1,1	1,1	0,7	0,7		Einzelbeurteilung
58_35	Sierndorf an der March	Hauptstraße	57	Wohnhaus	66,4	57,1	66,5	57,1	67,2	57,9	66,8	57,4	67,5	58,1	0,8	0,8	0,7	0,8	1,1	1,0	0,7	0,7		Einzelbeurteilung
58_36	Sierndorf an der March	Hauptstraße	55	Wohnhaus	65,4	56,0	65,4	56,1	66,2	56,8	65,7	56,4	66,4	57,1	0,8	0,8	0,8	0,7	1,0	1,1	0,7	0,7		Einzelbeurteilung
58_37	Sierndorf an der March	Hauptstraße	53	Wohnhaus	64,7	55,4	64,8	55,4	65,5	56,2	65,1	55,7	65,8	56,4	0,8	0,8	0,7	0,8	1,1	1,0	0,7	0,7		Einzelbeurteilung
58_38	Sierndorf an der March	Hauptstraße	46	Wohnhaus	64,9	55,5	64,9	55,6	65,7	56,3	65,3	55,9	66,0	56,6	0,8	0,8	0,8	0,7	1,1	1,1	0,7	0,7		Einzelbeurteilung
58_39	Sierndorf an der March	Hauptstraße	48	Wohnhaus	64,9	55,5	64,9	55,5	65,7	56,3	65,2	55,9	65,9	56,6	0,8	0,8	0,8	0,8	1,0	1,1	0,7	0,7		Einzelbeurteilung
58_41	Sierndorf an der March	Hauptstraße	81	Wohnhaus	65,7	56,4	65,8	56,4	66,6	57,2	66,1	56,8	66,9	57,5	0,9	0,8	0,8	0,8	1,2	1,1	0,8	0,7		Einzelbeurteilung
58_44	Sierndorf an der March	Hauptstraße	79	Wohnhaus	65,0	55,7	65,1	55,7	65,9	56,5	65,4	56,0	66,1	56,8	0,9	0,8	0,8	0,8	1,1	1,1	0,7	0,8		Einzelbeurteilung
59_01	Sierndorf an der March	Hauptstraße	51	Wohnhaus	64,1	54,7	64,1	54,8	64,9	55,5	64,5	55,1	65,2	55,8	0,8	0,8	0,8	0,7	1,1	1,1	0,7	0,7		Einzelbeurteilung
59_02	Sierndorf an der March	Hauptstraße	49	Wohnhaus	64,1	54,7	64,1	54,8	64,9	55,5	64,4	55,1	65,1	55,8	0,8	0,8	0,8	0,7	1,0	1,1	0,7	0,7		Einzelbeurteilung
59_03	Sierndorf an der March	Hauptstraße	47	Wohnhaus	65,9	56,6	66,0	56,6	66,7	57,4	66,3	56,9	67,0	57,6	0,8	0,8	0,7	0,8	1,1	1,0	0,7	0,7		Einzelbeurteilung
59_04	Sierndorf an der March	Hauptstraße	45	Wohnhaus	65,6	56,3	65,7	56,3	66,4	57,1	66,0	56,6	66,7	57,3	0,8	0,8	0,7	0,8	1,1	1,0	0,7	0,7		Einzelbeurteilung
59_05	Sierndorf an der March	Hauptstraße	43	Wohnhaus	64,9	55,5	64,9	55,6	65,7	56,4	65,3	55,9	66,0	56,6	0,8	0,9	0,8	0,8	1,1	1,1	0,7	0,7		Einzelbeurteilung
59_07	Sierndorf an der March	Hauptstraße	44	Wohnhaus	64,7	55,4	64,8	55,4	65,5	56,2	65,1	55,7	65,8	56,5	0,8	0,8	0,7	0,8	1,1	1,1	0,7	0,8		Einzelbeurteilung
59_08	Sierndorf an der March	Hauptstraße	40	Wohnhaus	65,0	55,6	65,0	55,7	65,8	56,4	65,4	56,0	66,1	56,7	0,8	0,8	0,8	0,7	1,1	1,1	0,7	0,7		Einzelbeurteilung
59_09	Sierndorf an der March	Hauptstraße	38	Wohnhaus	65,0	55,6	65,0	55,6	65,8	56,4	65,3	56,0	66,0	56,7	0,8	0,8	0,8	0,8	1,0	1,1	0,7	0,7		Einzelbeurteilung
59_10	Sierndorf an der March	Hauptstraße	36	Wohnhaus	64,8	55,5	64,9	55,5	65,6	56,3	65,2	55,8	65,9	56,6	0,8	0,8	0,7	0,8	1,1	1,1	0,7	0,8		Einzelbeurteilung
59_11	Sierndorf an der March	Hauptstraße	34	Wohnhaus	63,8	54,5	63,9	54,5	64,6	55,3	64,2	54,8	64,9	55,6	0,8	0,8	0,7	0,8	1,1	1,1	0,7	0,8		Einzelbeurteilung
59_12	Sierndorf an der March	Hauptstraße	32	Wohnhaus	65,5	56,2	65,6	56,2	66,3	57,0	65,9	56,5	66,6	57,3	0,8	0,8	0,7	0,8	1,1	1,1	0,7	0,8		Einzelbeurteilung
59_15	Sierndorf an der March	Hauptstraße	31	Wohnhaus	63,5	54,1	63,5	54,1	64,3	54,9	63,8	54,5	64,5	55,2	0,8	0,8	0,8	0,8	1,0	1,1	0,7	0,7		Einzelbeurteilung
59_16	Sierndorf an der March	Hauptstraße	29	Wohnhaus	63,9	54,5	63,9	54,6	64,7	55,3	64,2	54,9	64,9	55,6	0,8	0,8	0,8	0,7	1,0	1,1	0,7	0,7		Einzelbeurteilung
59_17	Sierndorf an der March	Hauptstraße	27	Wohnhaus	65,7	56,3	65,7	56,4	66,5	57,1	66,0	56,7	66,7	57,4	0,8	0,8	0,8	0,7	1,0	1,1	0,7	0,7		Einzelbeurteilung
59_18	Sierndorf an der March	Hauptstraße	25	Wohnhaus	66,7	57,3	66,7	57,4	67,5	58,1	67,1	57,7	67,8	58,4	0,8	0,8	0,8	0,7	1,1	1,1	0,7	0,7		Einzelbeurteilung
59_19	Sierndorf an der March	Hauptstraße	23	Wohnhaus	67,7	58,3	67,7	58,4	68,5	59,2	68,1	58,7	68,8	59,4	0,8	0,9	0,8	0,8	1,1	1,1	0,7	0,7		Einzelbeurteilung
59_20	Sierndorf an der March	Hauptstraße	21	Wohnhaus	66,1	56,7	66,1	56,7	66,9	57,5	66,4	57,1	67,1	57,8	0,8	0,8	0,8	0,8	1,0	1,1	0,7	0,7		Einzelbeurteilung
59_21	Sierndorf an der March	Hauptstraße	19	Wohnhaus	65,7	56,3	65,7	56,4	66,5	57,1	66,0	56,7	66,7	57,4	0,8	0,8	0,8	0,7	1,0	1,1	0,7	0,7		Einzelbeurteilung
59_22	Sierndorf an der March	Hauptstraße	17	Wohnhaus	65,5	56,1	65,5	56,1	66,3	56,9	65,8	56,5	66,5	57,2	0,8	0,8	0,8	0,8	1,0	1,1	0,7	0,7		Einzelbeurteilung
59_23	Sierndorf an der March	Wagnergasse	2	Wohnhaus	65,6	56,2	65,6	56,3	66,4	57,0	65,9	56,6	66,7	57,3	0,8	0,8	0,8	0,7	1,1	1,1	0,8	0,7		Einzelbeurteilung
59_25	Sierndorf an der March	Hauptstraße	22	Wohnhaus	63,4	54,0	63,4	54,1	64,2	54,8	63,8	54,4	64,5	55,1	0,8	0,8	0,8	0,7	1,1	1,1	0,7	0,7		Einzelbeurteilung
59_26	Sierndorf an der March	Hauptstraße	20	Wohnhaus	65,3	55,9	65,3	56,0	66,1	56,7	65,7	56,3	66,4	57,0	0,8	0,8	0,8	0,7	1,1	1,1	0,7	0,7		Einzelbeurteilung
59_27	Sierndorf an der March	Hauptstraße	18	Wohnhaus	65,3	55,9	65,3	56,0	66,1	56,7	65,6	56,3	66,3	57,0	0,8	0,8	0,8	0,7	1,0	1,1	0,7	0,7		Einzelbeurteilung
59_28	Sierndorf an der March	Hauptstraße	16	Wohnhaus	65,3	55,9	65,3	55,9	66,1	56,7	65,6	56,3	66,3	57,0	0,8	0,8	0,8	0,8	1,0	1,1	0,7	0,7		Einzelbeurteilung
59_29	Sierndorf an der March	Hauptstraße	14	Wohnhaus	65,0	55,6	65,0	55,7	65,8	56,4	65,4	56,0	66,1	56,7	0,8	0,8	0,8	0,7	1,1	1,1	0,7	0,7		Einzelbeurteilung
59_30	Sierndorf an der March	Hauptstraße	12	Wohnhaus	66,4	57,1	66,5	57,1	67,2	57,9	66,8	57,4	67,5	58,1	0,8	0,8	0,7	0,8	1,1	1,0	0,7	0,7		Einzelbeurteilung
59_31	Sierndorf an der March	Hauptstraße	10	Wohnhaus	67,6	58,2	67,6	58,2	68,4	59,0	67,9	58,6	68,6	59,3	0,8	0,8	0,8	0,8	1,0	1,1	0,7	0,7		Einzelbeurteilung
59_32	Sierndorf an der March	Hauptstraße	8	Wohnhaus	65,1	55,7	65,1	55,8	65,9	56,6	65,5	56,1	66,2	56,8	0,8	0,9	0,8	0,8	1,1	1,1	0,7	0,7		Einzelbeurteilung
59_34	Sierndorf an der March	Hauptstraße	6	Wohnhaus	69,0	59,6	69,1	59,7	69,8	60,5	69,4	60,0	70,1	60,7	0,8	0,9	0,7	0,8	1,1	1,1	0,7	0,7		Einzelbeurteilung
59_35	Sierndorf an der March	Hauptstraße	4	Wohnhaus	68,0	58,6	68,0	58,6	68,8	59,4	68,3	59,0	69,0	59,7	0,8	0,8	0,8	0,8	1,0	1,1	0,7	0,7		Einzelbeurteilung
59_36	Sierndorf an der March	Hauptstraße	2	Wohnhaus	63,9	54,5	63,9	54,6	64,7	55,3	64,3	54,9	65,0	55,6	0,8	0,8	0,8	0,7	1,1	1,1	0,7	0,7		Einzelbeurteilung
59_37	Sierndorf an der March	Wagnergasse	1	Wohnhaus	64,1	54,8	64,2	54,8	64,9	55,6	64,5	55,1	65,2	55,8	0,8	0,8	0,7	0,8	1,1	1,0	0,7	0,7		Einzelbeurteilung
59_47	Sierndorf an der March	Waldgasse	2	Betriebsgebäude	64,3	55,0	64,4	55,0	65,1	55,8	64,7	55,3	65,4	56,1	0,8	0,8	0,7	0,8	1,1	1,1	0,7	0,8		Einzelbeurteilung
60_28	Jedenspeigen	Sierndorfer Straße	3a	Wohnhaus	64,2	54,8	64,2	54,8	64,9	55,6	64,5	55,1	65,2	55,8	0,7	0,8	0,7	0,8	1,0	1,0	0,7	0,7		Einzelbeurteilung
60_29	Jedenspeigen	Sierndorfer Straße	5	Wohnhaus	66,6	57,2	66,6	57,2	67,3	58,0	66,9	57,5	67,6	58,2	0,7	0,8	0,7	0,8	1,0	1,0	0,7	0,7		Einzelbeurteilung
60_30	Jedenspeigen	Sierndorfer Straße	9	Wohnhaus	65,9	56,5	65,9	56,6	66,7	57,3	66,2	56,9	66,9	57,6	0,8	0,8	0,8	0,7	1,0	1,1	0,7	0,7		Einzelbeurteilung
60_31	Jedenspeigen	Sierndorfer Straße	13	Wohnhaus	65,6	56,2	65,6	56,3	66,3	57,0	65,9	56,6	66,6	57,2	0,7	0,8	0,7	0,7	1,0	1,0	0,7	0,6		Einzelbeurteilung
60_33	Jedenspeigen	Sierndorfer Straße	17	Wohnhaus	64,3	55,0	64,4	55,0	65,1	55,7	64,7	55,3	65,3	56,0	0,8	0,7	0,7	0,7	1,0	1,0	0,6	0,7		Einzelbeurteilung
60_34	Jedenspeigen	Sierndorfer Straße	19	Wohnhaus	66,9	57,6	67,0	57,6	67,7	58,4	67,3	57,9	68,0	58,6	0,8	0,8	0,7	0,8	1,1	1,0	0,7	0,7		Einzelbeurteilung
60_35	Jedenspeigen	Vogtgasse	8	Wohnhaus	64,1	54,7	64,1	54,8	64,9	55,5	64,5	55,1	65,2	55,8	0,8	0,8	0,8	0,7	1,1	1,1	0,7	0,7		Einzelbeurteilung
60_36	Jedenspeigen	Sierndorfer Straße	21	Wohnhaus	64,0	54,6	64,0	54,7	64,8	55,4	64,4	55,0	65,1	55,7	0,8	0,8	0,8	0,7	1,1	1,1	0,7	0,7		Einzelbeurteilung
60_38	Jedenspeigen	Sierndorfer Straße	27	Wohnhaus	63,5	54,1	63,5	54,2	64,3	54,9	63,9	54,5	64,6	55,2	0,8	0,8	0,8	0,7	1,1	1,1	0,7	0,7		Einzelbeurteilung
60_42	Jedenspeigen	Sierndorfer																						

S8 Marchfeld Schnellstraße Zulaufstrecken Immissionsberechnung alle Objekte für die eine Einzelfallbeurteilung gemäß §6 BStLärmIV erforderlich ist

Name	Ort	Strasse	HNr	Nutzung	R_Lden	R_Ln	OC_Lden	OC_Ln	1C_Lden	1C_Ln	OB_Lden	OB_Ln	1E_Lden	1E_Ln	1C-R den	1C-R n	1C-OC den	1C-OC n	1E-R den	1E-R n	1E-OB den	1E-OB n	Maßnahme	Anmerkung
60_47	Jedenspeigen	Sierndorfer Straße	24	Wohnhaus	64,1	54,8	64,2	54,8	64,9	55,6	64,5	55,1	65,2	55,9	0,8	0,8	0,7	0,8	1,1	1,1	0,7	0,8		Einzelbeurteilung
60_48	Jedenspeigen	Sierndorfer Straße	22	Wohnhaus	64,0	54,7	64,1	54,7	64,8	55,5	64,4	55,0	65,1	55,7	0,8	0,8	0,7	0,8	1,1	1,0	0,7	0,7		Einzelbeurteilung
60_49	Jedenspeigen	Sierndorfer Straße	18	Wohnhaus	64,0	54,7	64,1	54,7	64,8	55,4	64,4	55,0	65,1	55,7	0,8	0,7	0,7	0,7	1,1	1,0	0,7	0,7		Einzelbeurteilung
60_50	Jedenspeigen	Sierndorfer Straße	14	Wohnhaus	64,2	54,8	64,2	54,8	64,9	55,6	64,5	55,1	65,2	55,8	0,7	0,8	0,7	0,8	1,0	1,0	0,7	0,7		Einzelbeurteilung
60_51	Jedenspeigen	Sierndorfer Straße	8	Wohnhaus	64,4	55,0	64,4	55,1	65,2	55,8	64,7	55,4	65,4	56,1	0,8	0,8	0,8	0,7	1,0	1,1	0,7	0,7		Einzelbeurteilung
60_52	Jedenspeigen	Sierndorfer Straße	4	Wohnhaus	64,4	55,1	64,4	55,1	65,2	55,8	64,7	55,4	65,4	56,1	0,8	0,7	0,8	0,7	1,0	1,0	0,7	0,7		Einzelbeurteilung
60_53	Jedenspeigen	Sierndorfer Straße	20	Wohnhaus	64,2	54,8	64,2	54,8	64,9	55,6	64,5	55,1	65,2	55,8	0,7	0,8	0,7	0,8	1,0	1,0	0,7	0,7		Einzelbeurteilung
60_54	Jedenspeigen	Sierndorfer Straße	12	Wohnhaus	64,4	55,1	64,5	55,1	65,2	55,8	64,8	55,4	65,4	56,1	0,8	0,7	0,7	0,7	1,0	1,0	0,6	0,7		Einzelbeurteilung
60_55	Jedenspeigen	Sierndorfer Straße	10	Wohnhaus	64,5	55,2	64,5	55,2	65,3	55,9	64,8	55,5	65,5	56,2	0,8	0,7	0,8	0,7	1,0	1,0	0,7	0,7		Einzelbeurteilung
60_59	Jedenspeigen	Sierndorfer Straße	11	Wohnhaus	65,3	56,0	65,4	56,0	66,1	56,7	65,7	56,3	66,4	57,0	0,8	0,7	0,7	0,7	1,1	1,0	0,7	0,7		Einzelbeurteilung
60_60	Jedenspeigen	Vogtgasse	2	Wohnhaus	66,0	56,7	66,1	56,7	66,8	57,4	66,4	57,0	67,0	57,7	0,8	0,7	0,7	0,7	1,0	1,0	0,6	0,7		Einzelbeurteilung
61_01	Jedenspeigen	Bahnstraße	1	Wohnhaus	65,8	56,5	65,9	56,5	66,6	57,2	66,2	56,8	66,8	57,5	0,8	0,7	0,7	0,7	1,0	1,0	0,6	0,7		Einzelbeurteilung
61_06	Jedenspeigen	Bernsteinstraße	13	Wohnhaus	64,6	55,2	64,6	55,2	65,3	55,9	64,9	55,6	65,6	56,2	0,7	0,7	0,7	0,7	1,0	1,0	0,7	0,6		Einzelbeurteilung
61_07	Jedenspeigen	Bernsteinstraße	15	Wohnhaus	64,6	55,3	64,7	55,3	65,4	56,0	65,0	55,6	65,6	56,3	0,8	0,7	0,7	0,7	1,0	1,0	0,6	0,7		Einzelbeurteilung
61_11	Jedenspeigen	Bernsteinstraße	2	Wohnhaus	64,2	54,9	64,2	54,9	65,0	55,6	64,6	55,2	65,2	55,9	0,8	0,7	0,8	0,7	1,0	1,0	0,6	0,7		Einzelbeurteilung
61_12	Jedenspeigen	Bernsteinstraße	4	Wohnhaus	65,3	56,0	65,3	56,0	66,1	56,7	65,7	56,3	66,3	57,0	0,8	0,7	0,8	0,7	1,0	1,0	0,6	0,7		Einzelbeurteilung
61_13	Jedenspeigen	Bernsteinstraße	6	Wohnhaus	64,9	55,6	65,0	55,6	65,7	56,3	65,3	55,9	65,9	56,6	0,8	0,7	0,7	0,7	1,0	1,0	0,6	0,7		Einzelbeurteilung
61_14	Jedenspeigen	Bernsteinstraße	8	Wohnhaus	64,8	55,5	64,9	55,5	65,6	56,2	65,2	55,8	65,8	56,5	0,8	0,7	0,7	0,7	1,0	1,0	0,6	0,7		Einzelbeurteilung
61_16	Jedenspeigen	Bernsteinstraße	12	Wohnhaus	65,0	55,6	65,0	55,7	65,7	56,4	65,3	56,0	66,0	56,6	0,7	0,8	0,7	0,7	1,0	1,0	0,7	0,6		Einzelbeurteilung
61_17	Jedenspeigen	Bernsteinstraße	14	Wohnhaus	64,8	55,4	64,8	55,5	65,5	56,2	65,1	55,8	65,8	56,4	0,7	0,8	0,7	0,7	1,0	1,0	0,7	0,6		Einzelbeurteilung
61_19	Jedenspeigen	Bernsteinstraße	16	Wohnhaus	68,1	58,7	68,1	58,8	68,8	59,5	68,4	59,1	69,1	59,7	0,7	0,8	0,7	0,7	1,0	1,0	0,7	0,6		Einzelbeurteilung
61_21	Jedenspeigen	Bernsteinstraße	11	Wohnhaus	64,6	55,2	64,6	55,2	65,3	56,0	64,9	55,6	65,6	56,2	0,7	0,8	0,7	0,8	1,0	1,0	0,7	0,6		Einzelbeurteilung
61_23	Jedenspeigen	Bernsteinstraße	17	Wohnhaus	63,7	54,3	63,7	54,4	64,4	55,1	64,0	54,7	64,7	55,3	0,7	0,8	0,7	0,7	1,0	1,0	0,7	0,6		Einzelbeurteilung
61_25	Jedenspeigen	Hauptstraße	2	Wohnhaus	63,5	54,1	63,5	54,2	64,2	54,9	63,8	54,5	64,5	55,1	0,7	0,8	0,7	0,7	1,0	1,0	0,7	0,6		Einzelbeurteilung
62_04	Götzendorf			Wohnhaus	67,0	57,6	66,7	57,3	67,6	58,2	66,9	57,5	67,6	58,2	0,6	0,6	0,9	0,9	0,6	0,6	0,7	0,7		Einzelbeurteilung
62_05	Götzendorf			Wohnhaus	67,8	58,4	67,4	58,1	68,3	59,0	67,7	58,3	68,4	59,0	0,5	0,6	0,9	0,9	0,6	0,6	0,7	0,7		Einzelbeurteilung
62_06	Götzendorf			Wohnhaus	65,4	56,0	65,0	55,6	65,9	56,5	65,3	55,9	65,9	56,6	0,5	0,5	0,9	0,9	0,5	0,6	0,6	0,7		Einzelbeurteilung
62_07	Götzendorf			Wohnhaus	64,8	55,5	64,5	55,1	65,4	56,0	64,7	55,4	65,4	56,1	0,6	0,5	0,9	0,9	0,6	0,6	0,7	0,7		Einzelbeurteilung
62_08	Götzendorf			Wohnhaus	66,1	56,8	65,8	56,4	66,7	57,3	66,0	56,7	66,7	57,4	0,6	0,5	0,9	0,9	0,6	0,6	0,7	0,7		Einzelbeurteilung
62_09	Götzendorf			Wohnhaus	66,5	57,1	66,1	56,8	67,0	57,7	66,4	57,0	67,1	57,7	0,5	0,6	0,9	0,9	0,6	0,6	0,7	0,7		Einzelbeurteilung
62_10	Götzendorf			Wohnhaus	64,8	55,4	64,5	55,1	65,4	56,0	64,7	55,3	65,4	56,0	0,6	0,6	0,9	0,9	0,6	0,6	0,7	0,7		Einzelbeurteilung
64_02	Angern	Grenzgasse	2	Wohnhaus	64,9	55,6	65,1	55,7	65,9	56,6	65,3	55,9	66,2	56,8	1,0	1,0	0,8	0,9	1,3	1,2	0,9	0,9		Einzelbeurteilung
64_07	Angern	Mannersdorferstraße	40	Wohnhaus	63,6	54,2	63,8	54,4	64,6	55,2	64,0	54,6	64,9	55,5	1,0	1,0	0,8	0,8	1,3	1,3	0,9	0,9		Einzelbeurteilung
65_04	Angern	Bahnstraße	5	Wohnhaus	64,8	55,4	65,0	55,6	65,7	56,4	65,0	55,7	65,9	56,5	0,9	1,0	0,7	0,8	1,1	1,1	0,9	0,8		Einzelbeurteilung
65_05	Angern	Bahnstraße	3b	Wohnhaus	63,7	54,4	63,9	54,6	64,6	55,3	64,0	54,6	64,8	55,4	0,9	0,9	0,7	0,7	1,1	1,0	0,8	0,8		Einzelbeurteilung
65_06	Angern	Bahnstraße	1	Wohnhaus	64,1	54,7	64,3	55,0	65,0	55,7	64,3	55,0	65,2	55,8	0,9	1,0	0,7	0,7	1,1	1,1	0,9	0,8		Einzelbeurteilung
65_11	Angern	Bahnstraße	18	Wohnhaus	65,3	55,9	65,5	56,1	66,2	56,8	65,5	56,1	66,3	57,0	0,9	0,9	0,7	0,7	1,0	1,1	0,8	0,9		Einzelbeurteilung
65_13	Angern	Bahnstraße	10	Wohnhaus	66,5	57,1	66,7	57,3	67,4	58,0	66,7	57,3	67,5	58,2	0,9	0,9	0,7	0,7	1,0	1,1	0,8	0,9		Einzelbeurteilung
65_15	Angern	Bahnstraße	6	Wohnhaus	64,4	55,0	64,6	55,2	65,3	55,9	64,6	55,2	65,4	56,1	0,9	0,9	0,7	0,7	1,0	1,1	0,8	0,9		Einzelbeurteilung
65_16	Angern	Bahnstraße	4	Wohnhaus	63,7	54,4	63,9	54,6	64,6	55,3	64,0	54,6	64,8	55,4	0,9	0,9	0,7	0,7	1,1	1,0	0,8	0,8		Einzelbeurteilung
65_19	Angern	Marktplatz	8	Wohnhaus	66,7	57,3	66,9	57,5	67,5	58,2	66,9	57,6	67,7	58,3	0,8	0,9	0,6	0,7	1,0	1,0	0,8	0,7		Einzelbeurteilung
65_31	Angern	Wiener Straße	4	Wohnhaus	65,5	56,1	65,7	56,3	66,4	57,0	65,8	56,5	66,6	57,2	0,9	0,9	0,7	0,7	1,1	1,1	0,8	0,7		Einzelbeurteilung
65_32	Angern	Wiener Straße	6	Wohnhaus	64,8	55,5	65,0	55,7	65,7	56,4	65,2	55,8	65,9	56,6	0,9	0,9	0,7	0,7	1,1	1,1	0,7	0,8		Einzelbeurteilung
65_33	Angern	Wiener Straße	8	Wohnhaus	64,2	54,8	64,4	55,0	65,1	55,7	64,5	55,2	65,3	55,9	0,9	0,9	0,7	0,7	1,1	1,1	0,8	0,7		Einzelbeurteilung
65_34	Angern	Bahnstraße	14	Wohnhaus	67,9	58,5	68,1	58,7	68,8	59,4	68,1	58,7	68,9	59,6	0,9	0,9	0,7	0,7	1,0	1,1	0,8	0,9		Einzelbeurteilung
65_44	Angern	Bahnstraße	30	Wohnhaus	66,3	56,9	66,5	57,1	67,2	57,8	66,5	57,1	67,3	58,0	0,9	0,9	0,7	0,7	1,0	1,1	0,8	0,9		Einzelbeurteilung
65_45	Angern	Marktplatz	7	Wohnhaus	64,1	54,8	64,3	54,9	64,7	55,4	64,3	54,9	64,9	55,5	0,6	0,6	0,4	0,5	0,8	0,7	0,6	0,6		Einzelbeurteilung
65_46	Angern	Marktplatz	1	Wohnhaus	66,9	57,5	67,1	57,7	67,6	58,3	67,2	57,8	67,8	58,5	0,7	0,8	0,5	0,6	0,9	1,0	0,6	0,7		Einzelbeurteilung
65_47	Angern	Wiener Straße	2	Wohnhaus	66,3	56,9	66,5	57,1	67,0	57,7	66,6	57,2	67,2	57,9	0,7	0,8	0,5	0,6	0,9	1,0	0,6	0,7		Einzelbeurteilung
68_02	Dörfles	Dörfles	41	Wohnhaus	63,6	54,3	63,4	54,1	64,5	55,1	63,3	53,9	64,3	55,0	0,9	0,8	1,1	1,0	0,7	0,7	1,0	1,1		Einzelbeurteilung
70_02	Gänserndorf	Lannergasse	25	Wohnhaus	67,0	57,6	66,9	57,5	67,8	58,4	67,1	57,7	68,0	58,7	0,8	0,8	0,9	0,9	1,0	1,1	0,9	1,0		Einzelbeurteilung
70_04	Gänserndorf	Wiener Straße	57	Wohnhaus	67,4	58,1	67,3	58,0	68,2	58,9	67,5	58,2	68,5	59,1	0,8	0,8	0,9	0,9	1,1	1,0	1,0	1,0		Einzelbeurteilung
70_05	Gänserndorf	Wiener Straße	59	Wohnhaus	66,5	57,1	66,4	57,0	67,3	57,9	66,6	57,2	67,5	58,1	0,8	0,8	0,9	0,9	1,0	1,0	0,9	0,9		Einzelbeurteilung
70_06	Gänserndorf	Grillparzergasse	38	Wohnhaus	67,4	58,0	67,3	57,9	68,2	58,9	67,5	58,2	68,4	59,1	0,8	0,9	0,9	0,9	1,0	1,1	0,9	0,9		Einzelbeurteilung
70_10	Gänserndorf	Grillparzergasse	25	Wohnhaus	65,8	56,4	65,7	56,3	66,6	57,3	65,9	56,6	66,9	57,5	0,8	0,9	0,9	1,0	1,1	1,1	1,0	0,9		Einzelbeurteilung
70_15	Gänserndorf	Wiener Straße	83	Wohnhaus	64,5	55,1	64,4	55,1	65,3	56,0	64,6	55,3	65,6	56,2	0,8	0,9	0,9	0,9	1,1	1,1	1,0	0,9		Einzelbeurteilung
70_16	Gänserndorf	Wiener Straße	85	Wohnhaus	66,6	57,3	66,5	57,2	67,4	58,														

S8 Marchfeld Schnellstraße Zulaufstrecken Immissionsberechnung alle Objekte für die eine Einzelfallbeurteilung gemäß §6 BstLärmIV erforderlich ist

Name	Ort	Strasse	HNR	Nutzung	R_Lden	R_Ln	OC_Lden	OC_Ln	IC_Lden	IC_Ln	OB_Lden	OB_Ln	1E_Lden	1E_Ln	1C-R_den	1C-R_n	1C-OC_den	1C-OC_n	1E-R_den	1E-R_n	1E-OB_den	1E-OB_n	Maßnahme	Anmerkung
70_18	Gänserndorf	Wiener Straße	91	Wohnhaus	69,3	59,9	69,2	59,8	70,1	60,7	69,4	60,0	70,3	60,9	0,8	0,8	0,9	0,9	1,0	1,0	0,9	0,9		Einzelbeurteilung
70_21	Gänserndorf	Grillparzergasse	40-	Wohnhaus	65,4	56,1	65,3	56,0	66,2	56,9	65,5	56,2	66,5	57,1	0,8	0,8	0,9	0,9	1,1	1,0	1,0	0,9		Einzelbeurteilung
70_22	Gänserndorf	Grillparzergasse	40-	Wohnhaus	65,5	56,1	65,4	56,0	66,3	56,9	65,6	56,2	66,5	57,2	0,8	0,8	0,9	0,9	1,0	1,1	0,9	1,0		Einzelbeurteilung
70_23	Gänserndorf	Grillparzergasse	27 u.	Wohnhaus	65,6	56,3	65,5	56,2	66,5	57,1	65,7	56,4	66,7	57,3	0,9	0,8	1,0	0,9	1,1	1,0	1,0	0,9		Einzelbeurteilung
71_01	Gänserndorf	Wiener Straße	102	Wohnhaus	70,6	61,2	70,5	61,2	71,4	62,1	70,7	61,4	71,7	62,3	0,8	0,9	0,9	0,9	1,1	1,1	1,0	0,9		Einzelbeurteilung
71_02	Gänserndorf	Wiener Straße	110	Wohnhaus	70,2	60,8	70,2	60,8	71,1	61,7	70,4	61,0	71,3	61,9	0,9	0,9	0,9	0,9	1,1	1,1	0,9	0,9		Einzelbeurteilung
71_03	Gänserndorf	Strassergasse	3	Wohnhaus	69,4	60,1	69,4	60,0	70,3	60,9	69,6	60,2	70,5	61,1	0,9	0,8	0,9	0,9	1,1	1,0	0,9	0,9		Einzelbeurteilung
71_04	Gänserndorf	Wiener Straße	116	Wohnhaus	70,4	61,0	70,3	60,9	71,2	61,8	70,5	61,1	71,4	62,0	0,8	0,8	0,9	0,9	1,0	1,0	0,9	0,9		Einzelbeurteilung
71_05	Gänserndorf	Wiener Straße	120	Wohnhaus	70,5	61,1	70,4	61,0	71,3	61,9	70,6	61,2	71,5	62,2	0,8	0,8	0,9	0,9	1,0	1,1	0,9	1,0		Einzelbeurteilung
71_06	Gänserndorf	Wiener Straße	122	Wohnhaus	70,7	61,3	70,6	61,2	71,5	62,1	70,8	61,4	71,7	62,4	0,8	0,8	0,9	0,9	1,0	1,1	0,9	1,0		Einzelbeurteilung
71_07	Gänserndorf	Wiener Straße	124	Wohnhaus	67,8	58,4	67,7	58,3	68,6	59,2	67,9	58,5	68,8	59,5	0,8	0,8	0,9	0,9	1,0	1,1	0,9	1,0		Einzelbeurteilung
71_08	Gänserndorf	Wiener Straße	126	Wohnhaus	72,3	62,9	72,2	62,8	73,1	63,7	72,4	63,0	73,3	63,9	0,8	0,8	0,9	0,9	1,0	1,0	0,9	0,9		Einzelbeurteilung
71_09	Gänserndorf	Villagasse	13	Wohnhaus	71,6	62,2	71,5	62,1	72,4	63,0	71,7	62,3	72,6	63,3	0,8	0,8	0,9	0,9	1,0	1,1	0,9	1,0		Einzelbeurteilung
71_14	Gänserndorf	Wiener Straße	13	Wohnhaus	70,0	60,6	69,9	60,5	70,8	61,4	70,1	60,7	71,0	61,7	0,8	0,8	0,9	0,9	1,0	1,1	0,9	1,0		Einzelbeurteilung
71_15	Gänserndorf	Wiener Straße	13	Kirche	70,0	60,7	69,9	60,6	70,9	61,5	70,2	60,8	71,1	61,7	0,9	0,8	1,0	0,9	1,1	1,0	0,9	0,9		Einzelbeurteilung
71_16	Gänserndorf	Wiener Straße	13	Kirche	69,7	60,3	69,6	60,2	70,5	61,1	69,8	60,4	70,7	61,4	0,8	0,8	0,9	0,9	1,0	1,1	0,9	1,0		Einzelbeurteilung
71_17	Gänserndorf	Wiener Straße	17	Kirche	65,9	56,5	65,8	56,4	66,7	57,3	66,0	56,6	66,9	57,6	0,8	0,8	0,9	0,9	1,0	1,1	0,9	1,0		Einzelbeurteilung
71_18	Gänserndorf	Wiener Straße	19	Kirche	68,8	59,4	68,7	59,3	69,6	60,2	68,9	59,5	69,8	60,4	0,8	0,8	0,9	0,9	1,0	1,0	0,9	0,9		Einzelbeurteilung
71_19	Gänserndorf	Villagasse	10	Kirche	70,5	61,1	70,4	61,0	71,3	61,9	70,6	61,2	71,5	62,2	0,8	0,8	0,9	0,9	1,0	1,1	0,9	1,0		Einzelbeurteilung
71_20	Gänserndorf	Villagasse	11	Kirche	70,4	61,0	70,3	60,9	71,2	61,8	70,5	61,1	71,4	62,0	0,8	0,8	0,9	0,9	1,0	1,0	0,9	0,9		Einzelbeurteilung
71_21	Gänserndorf	Villagasse	11	Kirche	70,2	60,8	70,1	60,8	71,0	61,7	70,3	61,0	71,3	61,9	0,8	0,9	0,9	0,9	1,1	1,1	1,0	0,9		Einzelbeurteilung
71_22	Gänserndorf	Wiener Straße	21	Kirche	70,1	60,8	70,0	60,7	70,9	61,6	70,2	60,9	71,2	61,8	0,8	0,8	0,9	0,9	1,1	1,0	1,0	0,9		Einzelbeurteilung
71_23	Gänserndorf	Wiener Straße	23	Kirche	67,5	58,1	67,4	58,1	68,3	59,0	67,6	58,3	68,6	59,2	0,8	0,9	0,9	0,9	1,1	1,1	1,0	0,9		Einzelbeurteilung
71_24	Gänserndorf	Wiener Straße	25	Kirche	65,7	56,3	65,6	56,2	66,5	57,1	65,8	56,4	66,7	57,4	0,8	0,8	0,9	0,9	1,0	1,1	0,9	1,0		Einzelbeurteilung
71_25	Gänserndorf	Wiener Straße	29	Kirche	65,2	55,8	65,1	55,7	66,0	56,6	65,3	55,9	66,2	56,8	0,8	0,8	0,9	0,9	1,0	1,0	0,9	0,9		Einzelbeurteilung
71_26	Gänserndorf	Wiener Straße	31	Kirche	68,6	59,2	68,5	59,1	69,4	60,0	68,7	59,3	69,6	60,3	0,8	0,8	0,9	0,9	1,0	1,1	0,9	1,0		Einzelbeurteilung
71_27	Gänserndorf	Wiener Straße	33	Kirche	68,6	59,3	68,5	59,2	69,5	60,1	68,7	59,4	69,7	60,3	0,9	0,8	1,0	0,9	1,1	1,0	1,0	0,9		Einzelbeurteilung
71_28	Gänserndorf	Wiener Straße	35	Kirche	68,9	59,6	68,9	59,5	69,8	60,4	69,1	59,7	70,0	60,6	0,9	0,8	0,9	0,9	1,1	1,0	0,9	0,9		Einzelbeurteilung
71_29	Gänserndorf	Wiener Straße	37	Kirche	69,8	60,4	69,7	60,3	70,6	61,3	69,9	60,6	70,9	61,5	0,8	0,9	0,9	1,0	1,1	1,1	1,0	0,9		Einzelbeurteilung
71_32	Gänserndorf	Schillergasse	17	Wohnhaus	69,7	60,3	69,6	60,2	70,5	61,2	69,8	60,5	70,8	61,4	0,8	0,9	0,9	1,0	1,1	1,1	1,0	0,9		Einzelbeurteilung
71_34	Gänserndorf	Wiener Straße	41	Wohnhaus	64,9	55,5	64,8	55,5	65,7	56,4	65,0	55,7	66,0	56,6	0,8	0,9	0,9	0,9	1,1	1,1	1,0	0,9		Einzelbeurteilung
71_35	Gänserndorf	Wiener Straße	43	Wohnhaus	69,5	60,2	69,4	60,1	70,4	61,0	69,7	60,3	70,6	61,2	0,9	0,8	1,0	0,9	1,1	1,0	0,9	0,9		Einzelbeurteilung
71_36	Gänserndorf	Wiener Straße	43	Wohnhaus	65,0	55,6	64,9	55,5	65,8	56,4	65,1	55,7	66,0	56,7	0,8	0,8	0,9	0,9	1,0	1,1	0,9	1,0		Einzelbeurteilung
71_38	Gänserndorf	Lehargasse	25	Wohnhaus	68,5	59,1	68,4	59,0	69,3	59,9	68,6	59,2	69,5	60,1	0,8	0,8	0,9	0,9	1,0	1,0	0,9	0,9		Einzelbeurteilung
71_40	Gänserndorf	Wiener Straße	45	Wohnhaus	66,9	57,6	66,8	57,5	67,8	58,4	67,1	57,7	68,0	58,6	0,9	0,8	1,0	0,9	1,1	1,0	0,9	0,9		Einzelbeurteilung
71_42	Gänserndorf	Wiener Straße	144	Wohnhaus	67,7	58,3	67,6	58,2	68,5	59,1	67,8	58,4	68,7	59,4	0,8	0,8	0,9	0,9	1,0	1,1	0,9	1,0		Einzelbeurteilung
71_44	Gänserndorf	Robert-Stolz-Gasse	2	Wohnhaus	66,0	56,7	65,9	56,6	66,8	57,5	66,1	56,8	67,1	57,7	0,8	0,8	0,9	0,9	1,1	1,0	1,0	0,9		Einzelbeurteilung
71_45	Gänserndorf	Robert-Stolz-Gasse	1	Wohnhaus	67,4	58,0	67,3	57,9	68,2	58,8	67,5	58,1	68,4	59,1	0,8	0,8	0,9	0,9	1,0	1,1	0,9	1,0		Einzelbeurteilung
71_46	Gänserndorf	Beethovengasse	2	Wohnhaus	66,6	57,2	66,5	57,1	67,4	58,0	66,7	57,3	67,6	58,2	0,8	0,8	0,9	0,9	1,0	1,0	0,9	0,9		Einzelbeurteilung
71_49	Gänserndorf	Wiener Straße	7a	Wohnhaus	70,5	61,2	70,5	61,1	71,4	62,0	70,7	61,4	71,6	62,3	0,9	0,8	0,9	0,9	1,1	1,1	0,9	0,9		Einzelbeurteilung
71_62	Gänserndorf	Wiener Straße	9	Wohnhaus	73,2	63,8	73,2	63,8	74,1	64,7	73,4	64,0	74,3	64,9	0,9	0,9	0,9	0,9	1,1	1,1	0,9	0,9		Einzelbeurteilung
71_63	Gänserndorf	Wiener Straße	130	Wohnhaus	71,6	62,2	71,5	62,1	72,4	63,0	71,7	62,3	72,6	63,2	0,8	0,8	0,9	0,9	1,0	1,0	0,9	0,9		Einzelbeurteilung
71_64	Gänserndorf	Wiener Straße	11	Wohnhaus	67,0	57,6	67,0	57,6	67,9	58,5	67,2	57,8	68,1	58,7	0,9	0,9	0,9	0,9	1,1	1,1	0,9	0,9		Einzelbeurteilung
71_65	Gänserndorf	Wiener Straße	15	Wohnhaus	71,3	61,9	71,2	61,8	72,1	62,8	71,4	62,1	72,3	63,0	0,8	0,9	0,9	1,0	1,0	1,1	0,9	0,9		Einzelbeurteilung
71_66	Gänserndorf	Wiener Straße	7	Wohnhaus	70,3	61,0	70,3	60,9	71,2	61,8	70,5	61,1	71,4	62,1	0,9	0,8	0,9	0,9	1,1	1,1	0,9	1,0		Einzelbeurteilung
71_67	Gänserndorf	Wiener Straße	106-1	Wohnhaus	70,8	61,5	70,8	61,4	71,7	62,3	71,0	61,7	71,9	62,6	0,9	0,8	0,9	0,9	1,1	1,1	0,9	0,9		Einzelbeurteilung
72_21	Gänserndorf	Siebenbrunner Straße	2	Wohnhaus	65,4	56,0	65,3	56,0	66,2	56,9	65,6	56,2	66,5	57,1	0,8	0,9	0,9	0,9	1,1	1,1	0,9	0,9		Einzelbeurteilung
72_22	Gänserndorf	Wiener Straße	50	Wohnhaus	66,1	56,7	66,0	56,7	66,9	57,6	66,2	56,9	67,1	57,8	0,8	0,9	0,9	0,9	1,0	1,1	0,9	0,9		Einzelbeurteilung
72_24	Gänserndorf	Wiener Straße	52	Wohnhaus	66,9	57,5	66,9	57,5	67,8	58,4	67,1	57,7	68,0	58,6	0,9	0,9	0,9	0,9	1,1	1,1	0,9	0,9		Einzelbeurteilung
72_26	Gänserndorf	Wiener Straße	54	Wohnhaus	63,9	54,5	63,8	54,5	64,7	55,4	64,1	54,7	65,0	55,6	0,8	0,9	0,9	0,9	1,1	1,1	0,9	0,9		Einzelbeurteilung
72_31	Gänserndorf	Wiener Straße	60	Wohnhaus	71,9	62,5	71,9	62,5	72,8	63,4	72,1	62,7	73,0	63,6	0,9	0,9	0,9	0,9	1,1	1,1	0,9	0,9		Einzelbeurteilung
72_32	Gänserndorf	Wiener Straße	62	Wohnhaus	71,3	61,9	71,2	61,9	72,1	62,8	71,5	62,1	72,4	63,0	0,8	0,9	0,9	0,9	1,1	1,1	0,9	0,9		Einzelbeurteilung
72_33	Gänserndorf	Wiener Straße	64	Wohnhaus	71,2	61,8	71,1	61,8	72,0	62,7	71,3	62,0	72,2	62,9	0,8	0,9	0,9	0,9	1,0	1,1	0,9	0,9		Einzelbeurteilung
72_34	Gänserndorf	Wiener Straße	66	Wohnhaus	71,8	62,5	71,8	62,4	72,7	63,3	72,0	62,7	72,9	63,6	0,9	0,8	0,9	0,9	1,1	1,1	0,9	0,9		Einzelbeurteilung
72_35	Gänserndorf	Wiener Straße	68	Wohnhaus	71,7	62,3	71,7	62,3	72,6	63,2	71,9	62,5	72,8	63,4	0,9	0,9	0,9	0,9	1,1	1,1	0,9	0,9		Einzelbeurteilung
72_36	Gänserndorf	Wiener Straße	70	Wohnhaus	71,6	62,2	71,5	62,2	72,4	63,1	71,7	62,4	72,6	63,3	0,8	0,9	0,9	0,9	1,0	1,1	0,9	0,9		Einzelbeurteilung

S8 Marchfeld Schnellstraße Zulaufstrecken Immissionsberechnung alle Objekte für die eine Einzelfallbeurteilung gemäß §6 BStLärmIV erforderlich ist

Name	Ort	Strasse	HNR	Nutzung	R Lden	R Ln	OC Lden	OC Ln	1C Lden	1C Ln	OB Lden	OB Ln	1E Lden	1E Ln	1C-R den	1C-R n	1C-OC den	1C-OC n	1E-R den	1E-R n	1E-OB den	1E-OB n	Maßnahme	Anmerkung
72_39	Gänserndorf	Wiener Straße	76 u.	Wohnhaus	69,9	60,6	69,9	60,5	70,8	61,4	70,1	60,7	71,0	61,6	0,9	0,8	0,9	0,9	1,1	1,0	0,9	0,9		Einzelbeurteilung
72_40	Gänserndorf	Wiener Straße	80	Wohnhaus	67,9	58,5	67,8	58,5	68,7	59,4	68,1	58,7	69,0	59,6	0,8	0,9	0,9	0,9	1,1	1,1	0,9	0,9		Einzelbeurteilung
72_41	Gänserndorf	Wiener Straße	82	Wohnhaus	68,0	58,6	68,0	58,6	68,9	59,5	68,2	58,8	69,1	59,7	0,9	0,9	0,9	0,9	1,1	1,1	0,9	0,9		Einzelbeurteilung
72_42	Gänserndorf	Wiener Straße	82	Wohnhaus	68,6	59,2	68,5	59,2	69,4	60,1	68,8	59,4	69,7	60,3	0,8	0,9	0,9	0,9	1,1	1,1	0,9	0,9		Einzelbeurteilung
72_43	Gänserndorf	Wiener Straße	88 u.	Wohnhaus	66,4	57,1	66,4	57,0	67,3	57,9	66,6	57,2	67,5	58,1	0,9	0,8	0,9	0,9	1,1	1,0	0,9	0,9		Einzelbeurteilung
72_44	Gänserndorf	Wiener Straße	92	Wohnhaus	66,4	57,0	66,3	57,0	67,2	57,9	66,5	57,2	67,4	58,1	0,8	0,9	0,9	0,9	1,0	1,1	0,9	0,9		Einzelbeurteilung
72_45	Gänserndorf	Wiener Straße	96	Wohnhaus	70,5	61,1	70,4	61,1	71,3	62,0	70,6	61,3	71,6	62,2	0,8	0,9	0,9	0,9	1,1	1,1	1,0	0,9		Einzelbeurteilung
72_46	Gänserndorf	Wiener Straße	98	Wohnhaus	70,3	60,9	70,2	60,9	71,1	61,8	70,4	61,1	71,3	62,0	0,8	0,9	0,9	0,9	1,0	1,1	0,9	0,9		Einzelbeurteilung
72_47	Gänserndorf	Fabriksgasse	2	Wohnhaus	67,3	57,9	67,3	57,9	68,2	58,8	67,5	58,1	68,4	59,0	0,9	0,9	0,9	0,9	1,1	1,1	0,9	0,9		Einzelbeurteilung
72_48	Gänserndorf	Fabriksgasse	2	Wohnhaus	65,6	56,2	65,5	56,2	66,4	57,1	65,8	56,4	66,7	57,3	0,8	0,9	0,9	0,9	1,1	1,1	0,9	0,9		Einzelbeurteilung
72_49	Gänserndorf	Wiener Straße	1	Wohnhaus	71,8	62,5	71,8	62,4	72,7	63,3	72,0	62,7	72,9	63,6	0,9	0,8	0,9	0,9	1,1	1,1	0,9	0,9		Einzelbeurteilung
72_50	Gänserndorf	Wiener Straße	1	Wohnhaus	72,1	62,7	72,0	62,7	72,9	63,6	72,2	62,9	73,2	63,8	0,8	0,9	0,9	0,9	1,1	1,1	1,0	0,9		Einzelbeurteilung
72_51	Gänserndorf	Wiener Straße	1	Wohnhaus	66,1	56,7	66,0	56,7	66,9	57,5	66,2	56,9	67,1	57,8	0,8	0,8	0,9	0,8	1,0	1,1	0,9	0,9		Einzelbeurteilung
72_53	Gänserndorf	Wiener Straße	5	Wohnhaus	72,1	62,7	72,1	62,7	73,0	63,6	72,3	62,9	73,2	63,8	0,9	0,9	0,9	0,9	1,1	1,1	0,9	0,9		Einzelbeurteilung
72_65	Gänserndorf	Wiener Straße	5a	Wohnhaus	71,7	62,4	71,7	62,3	72,6	63,2	71,9	62,6	72,8	63,5	0,9	0,8	0,9	0,9	1,1	1,1	0,9	0,9		Einzelbeurteilung
72_67	Gänserndorf	Wiener Straße	96	Wohnhaus	70,2	60,8	70,2	60,8	71,1	61,7	70,4	61,0	71,3	61,9	0,9	0,9	0,9	0,9	1,1	1,1	0,9	0,9		Einzelbeurteilung
73_01	Prottes	Dörfleser Straße	38	Wohnhaus	68,8	59,5	68,6	59,2	69,6	60,2	68,5	59,1	69,4	60,1	0,8	0,7	1,0	1,0	0,6	0,6	0,9	1,0		Einzelbeurteilung
73_03	Prottes	Dörfleser Straße	42	Wohnhaus	63,7	54,4	63,7	54,3	64,6	55,2	63,5	54,2	64,5	55,1	0,9	0,8	0,9	0,9	0,8	0,7	1,0	0,9		Einzelbeurteilung
73_04	Prottes	Dörfleser Straße	46	Wohnhaus	66,2	56,9	66,2	56,8	67,2	57,8	66,1	56,7	67,0	57,7	1,0	0,9	1,0	1,0	0,8	0,8	0,9	1,0		Einzelbeurteilung
73_05	Prottes	Dörfleser Straße	48	Wohnhaus	67,2	57,8	67,2	57,8	68,1	58,8	67,0	57,7	68,0	58,6	0,9	1,0	0,9	1,0	0,8	0,8	1,0	0,9		Einzelbeurteilung
73_06	Prottes	Dörfleser Straße	50	Wohnhaus	67,6	58,3	67,6	58,2	68,6	59,2	67,5	58,1	68,4	59,1	1,0	0,9	1,0	1,0	0,8	0,8	0,9	1,0		Einzelbeurteilung
73_07	Prottes	Dörfleser Straße	52a	Wohnhaus	67,3	57,9	67,2	57,9	68,2	58,9	67,1	57,8	68,1	58,7	0,9	1,0	1,0	1,0	0,8	0,8	1,0	0,9		Einzelbeurteilung
73_08	Prottes	Dörfleser Straße	54	Wohnhaus	67,3	57,9	67,3	57,9	68,2	58,9	67,1	57,8	68,1	58,8	0,9	1,0	0,9	1,0	0,8	0,9	1,0	1,0		Einzelbeurteilung
73_09	Prottes	Dörfleser Straße	43	Wohnhaus	67,2	57,8	66,9	57,5	67,9	58,5	66,8	57,5	67,8	58,4	0,7	0,7	1,0	1,0	0,6	0,6	1,0	0,9		Einzelbeurteilung
73_10	Prottes	Dörfleser Straße	45	Wohnhaus	65,4	56,1	65,3	55,9	66,2	56,8	65,1	55,8	66,1	56,7	0,8	0,7	0,9	0,9	0,7	0,6	1,0	0,9		Einzelbeurteilung
73_12	Prottes	Dörfleser Straße	51	Wohnhaus	67,5	58,1	67,4	58,1	68,4	59,0	67,3	57,9	68,3	58,9	0,9	0,9	1,0	0,9	0,8	0,8	1,0	1,0		Einzelbeurteilung
73_13	Prottes	Dörfleser Straße	57	Wohnhaus	67,6	58,2	67,6	58,2	68,5	59,2	67,4	58,1	68,4	59,1	0,9	1,0	0,9	1,0	0,8	0,9	1,0	1,0		Einzelbeurteilung
73_14	Prottes	Dörfleser Straße	59	Wohnhaus	67,4	58,1	67,4	58,0	68,4	59,0	67,2	57,9	68,2	58,9	1,0	0,9	1,0	1,0	0,8	0,8	1,0	1,0		Einzelbeurteilung
73_15	Prottes	Dörfleser Straße	61	Wohnhaus	67,1	57,7	67,1	57,7	68,0	58,7	66,9	57,6	67,9	58,6	0,9	1,0	0,9	1,0	0,8	0,9	1,0	1,0		Einzelbeurteilung
73_18	Prottes	Schubertgasse	2	Wohnhaus	64,0	54,7	64,0	54,6	65,0	55,6	63,9	54,5	64,9	55,5	1,0	0,9	1,0	1,0	0,9	0,8	1,0	1,0		Einzelbeurteilung
73_19	Prottes	Dörfleser Straße	67	Wohnhaus	63,7	54,3	63,6	54,3	64,6	55,2	63,5	54,2	64,5	55,1	0,9	0,9	1,0	0,9	0,8	0,8	1,0	0,9		Einzelbeurteilung
73_22	Prottes	Dörfleser Straße	58a	Wohnhaus	63,8	54,4	63,8	54,4	64,8	55,4	63,8	54,5	64,8	55,5	1,0	1,0	1,0	1,0	1,0	1,1	1,0	1,0		Einzelbeurteilung
73_23	Prottes	Hauptstraße	51	Wohnhaus	64,5	55,1	64,5	55,1	65,5	56,1	64,6	55,2	65,5	56,1	1,0	1,0	1,0	1,0	1,0	1,0	0,9	0,9		Einzelbeurteilung
73_24	Prottes	Dörfleser Straße	60	Kirche	65,6	56,3	65,6	56,2	66,7	57,3	65,7	56,3	66,7	57,3	1,1	1,0	1,1	1,1	1,1	1,0	1,0	1,0		Einzelbeurteilung
73_31	Prottes	Dörfleser Straße	41	Kirche	65,4	56,0	65,1	55,7	66,1	56,7	65,0	55,7	66,0	56,6	0,7	0,7	1,0	1,0	0,6	0,6	1,0	0,9		Einzelbeurteilung
73_32	Prottes	Dörfleser Straße	56	Kirche	67,6	58,3	67,6	58,2	68,6	59,2	67,5	58,1	68,4	59,1	1,0	0,9	1,0	1,0	0,8	0,8	0,9	1,0		Einzelbeurteilung
73_33	Prottes	Friedensgasse	2	Kirche	63,7	54,3	63,7	54,3	64,6	55,3	63,5	54,2	64,5	55,2	0,9	1,0	0,9	1,0	0,8	0,9	1,0	1,0		Einzelbeurteilung
73_34	Prottes	Friedensgasse	1	Kirche	66,5	57,2	66,5	57,1	67,5	58,1	66,4	57,0	67,3	58,0	1,0	0,9	1,0	1,0	0,8	0,8	0,9	1,0		Einzelbeurteilung
73_37	Prottes	Dörfleser Straße	58	Kirche	68,3	58,9	68,3	58,9	69,2	59,9	68,1	58,8	69,1	59,8	0,9	1,0	0,9	1,0	0,8	0,9	1,0	1,0		Einzelbeurteilung
74_25	Prottes	Ebenthaler Straße	3	Wohnhaus	65,0	55,7	64,7	55,4	66,0	56,6	64,9	55,6	66,0	56,6	1,0	0,9	1,3	1,2	1,0	0,9	1,1	1,0		Einzelbeurteilung
74_26	Prottes	Ebenthaler Straße	1	Wohnhaus	67,0	57,6	66,7	57,3	67,8	58,5	66,8	57,4	67,7	58,4	0,8	0,9	1,1	1,2	0,7	0,8	0,9	1,0		Einzelbeurteilung
74_36	Prottes	Ebenthaler Straße	5	Wohnhaus	63,9	54,5	63,5	54,2	64,8	55,5	63,8	54,4	64,8	55,4	0,9	1,0	1,3	1,3	0,9	0,9	1,0	1,0		Einzelbeurteilung
74_47	Prottes	Ebenthaler Straße	0	Wohnhaus	63,7	54,3	63,3	54,0	64,7	55,3	63,6	54,3	64,7	55,3	1,0	1,0	1,4	1,3	1,0	1,0	1,1	1,0		Einzelbeurteilung
74_53	Prottes			Wohnhaus	67,3	58,0	67,0	57,7	67,9	58,6	67,0	57,6	67,9	58,5	0,6	0,6	0,9	0,9	0,6	0,5	0,9	0,9		Einzelbeurteilung
75_31	Prottes			Wohnhaus	66,1	56,7	66,0	56,6	66,7	57,4	65,8	56,4	66,5	57,1	0,6	0,7	0,7	0,8	0,4	0,4	0,7	0,7		Einzelbeurteilung
80_10	Straudorf	Straudorf	17	Wohnhaus	66,5	57,1	66,5	57,1	67,5	58,1	66,3	56,9	66,6	57,2	1,0	1,0	1,0	1,0	0,1	0,1	0,3	0,3		Einzelbeurteilung
80_23	Straudorf	Straudorf	48	Wohnhaus	63,9	54,6	63,9	54,6	64,9	55,5	63,7	54,4	64,0	54,7	1,0	0,9	1,0	0,9	0,1	0,1	0,3	0,3		Einzelbeurteilung
80_26	Straudorf	Straudorf	0	Wohnhaus	64,3	55,0	64,3	55,0	65,3	55,9	64,1	54,8	64,4	55,1	1,0	0,9	1,0	0,9	0,1	0,1	0,3	0,3		Einzelbeurteilung
81_02	Lasse	Bahnstraße	91	Wohnhaus	64,7	55,3	65,3	55,9	65,6	56,3	64,3	54,9	64,8	55,5	0,9	1,0	0,3	0,4	0,1	0,2	0,5	0,6		Einzelbeurteilung
81_03	Lasse	Bahnstraße	89	Wohnhaus	64,7	55,3	65,3	55,9	65,6	56,3	64,3	54,9	64,8	55,5	0,9	1,0	0,3	0,4	0,1	0,2	0,5	0,6		Einzelbeurteilung
81_04	Lasse	Bahnstraße	87	Wohnhaus	64,7	55,4	65,3	56,0	65,7	56,3	64,3	55,0	64,9	55,5	1,0	0,9	0,4	0,3	0,2	0,1	0,6	0,5		Einzelbeurteilung
81_05	Lasse	Bahnstraße	85	Wohnhaus	64,8	55,4	65,3	56,0	65,7	56,3	64,3	55,0	64,9	55,5	0,9	0,9	0,4	0,3	0,1	0,1	0,6	0,5		Einzelbeurteilung
81_06	Lasse	Bahnstraße	83	Wohnhaus	64,7	55,4	65,3	56,0	65,7	56,3	64,3	55,0	64,9	55,5	1,0	0,9	0,4	0,3	0,2	0,1	0,6	0,5		Einzelbeurteilung
81_07	Lasse	Bahnstraße	81	Wohnhaus	64,7	55,4	65,3	56,0	65,7	56,3	64,3	55,0	64,9	55,5	1,0	0,9	0,4	0,3	0,2	0,1	0,6	0,5		Einzelbeurteilung
81_08	Lasse	Bahnstraße	79	Wohnhaus	64,8	55,4	65,4	56,0	65,7	56,4	64,4	55,0	64,9	55,6	0,9	1,0	0,3	0,4	0,1	0,2	0,5	0,6		Einzelbeurteilung
81_09	Lasse	Bahnstraße	77	Wohnhaus	65,0	55,7	65,6	56,3	66,0	56,6	64,6	55,3	65,2	55,8	1,0	0,9	0,4	0,3	0,2	0,1	0,6	0,5		Einzelbeurteilung
81_10	Lasse	Bahnstraße	75	Wohnhaus	65,2	55,8	65,7	56,4	66,1															

S8 Marchfeld Schnellstraße Zufahrtstrecken Immissionsberechnung alle Objekte für die eine Einzelfallbeurteilung gemäß §6 BstLärmIV erforderlich ist

Name	Ort	Strasse	HNr	Nutzung	R_Lden	R_Ln	1C_Lden	1C_Ln	1C_Lden	1C_Ln	1E_Lden	1E_Ln	1C-R den	1C-R n	1C-OC den	1C-OC n	1E-R den	1E-R n	1E-OB den	1E-OB n	Maßnahme	Anmerkung	
81_12	Lasse	Bahnstraße	71	Wohnhaus	64,8	55,5	65,4	56,0	65,8	56,4	64,4	55,0	65,0	55,6	1,0	0,9	0,4	0,4	0,2	0,1	0,6	0,6	Einzelbeurteilung
81_14	Lasse	Bahnstraße	67	Wohnhaus	63,5	54,1	64,1	54,7	64,4	55,1	63,0	53,6	63,6	54,2	0,9	1,0	0,3	0,4	0,1	0,1	0,6	0,6	Einzelbeurteilung
81_16	Lasse	Bahnstraße	65	Wohnhaus	63,8	54,4	64,3	55,0	64,7	55,3	63,2	53,9	63,8	54,5	0,9	0,9	0,4	0,3	0,0	0,1	0,6	0,6	Einzelbeurteilung
81_17	Lasse	Bahnstraße	63	Wohnhaus	64,1	54,7	64,6	55,3	65,0	55,6	63,5	54,2	64,1	54,8	0,9	0,9	0,4	0,3	0,0	0,1	0,6	0,6	Einzelbeurteilung
82_01	Lasse	Bahnstraße	59	Wohnhaus	64,1	54,7	64,6	55,3	65,0	55,6	63,5	54,2	64,1	54,8	0,9	0,9	0,4	0,3	0,0	0,1	0,6	0,6	Einzelbeurteilung
82_02	Lasse	Bahnstraße	57	Wohnhaus	64,6	55,3	65,2	55,8	65,5	56,2	64,1	54,7	64,7	55,3	0,9	0,9	0,3	0,4	0,1	0,0	0,6	0,6	Einzelbeurteilung
82_06	Lasse	Bahnstraße	55	Wohnhaus	63,6	54,2	64,1	54,8	64,5	55,1	63,0	53,7	63,6	54,3	0,9	0,9	0,4	0,3	0,0	0,1	0,6	0,6	Einzelbeurteilung
82_07	Lasse	Bahnstraße	49	Wohnhaus	64,1	54,8	64,7	55,3	65,0	55,7	63,6	54,2	64,2	54,8	0,9	0,9	0,3	0,4	0,1	0,0	0,6	0,6	Einzelbeurteilung
82_08	Lasse	Bahnstraße	47	Wohnhaus	64,0	54,7	64,6	55,2	64,9	55,6	63,5	54,1	64,1	54,7	0,9	0,9	0,3	0,4	0,1	0,0	0,6	0,6	Einzelbeurteilung
82_09	Lasse	Bahnstraße	45	Wohnhaus	63,8	54,4	64,3	55,0	64,7	55,3	63,2	53,9	63,8	54,5	0,9	0,9	0,4	0,3	0,0	0,1	0,6	0,6	Einzelbeurteilung
82_17	Lasse	Bahnstraße	35	Wohnhaus	63,9	54,6	64,5	55,1	64,8	55,5	63,4	54,0	64,0	54,6	0,9	0,9	0,3	0,4	0,1	0,0	0,6	0,6	Einzelbeurteilung
82_20	Lasse	Bahnstraße	29	Wohnhaus	64,2	54,8	64,7	55,3	65,1	55,7	63,6	54,3	64,2	54,9	0,9	0,9	0,4	0,4	0,0	0,1	0,6	0,6	Einzelbeurteilung
82_21	Lasse	Bahnstraße	27	Wohnhaus	64,2	54,8	64,7	55,3	65,1	55,7	63,6	54,2	64,2	54,8	0,9	0,9	0,4	0,4	0,0	0,0	0,6	0,6	Einzelbeurteilung
82_23	Lasse	Bahnstraße	56	Wohnhaus	64,8	55,5	65,4	56,0	65,7	56,4	64,3	54,9	64,9	55,5	0,9	0,9	0,3	0,4	0,1	0,0	0,6	0,6	Einzelbeurteilung
82_24	Lasse	Bahnstraße	54	Wohnhaus	64,8	55,4	65,3	56,0	65,7	56,3	64,2	54,9	64,9	55,5	0,9	0,9	0,4	0,3	0,1	0,1	0,7	0,6	Einzelbeurteilung
82_25	Lasse	Bahnstraße	52	Wohnhaus	65,6	56,2	66,1	56,8	66,5	57,1	65,0	55,7	65,6	56,3	0,9	0,9	0,4	0,3	0,0	0,1	0,6	0,6	Einzelbeurteilung
82_26	Lasse	Bahnstraße	50	Wohnhaus	65,5	56,1	66,0	56,7	66,4	57,0	64,9	55,6	65,5	56,2	0,9	0,9	0,4	0,3	0,0	0,1	0,6	0,6	Einzelbeurteilung
82_27	Lasse	Bahnstraße	48	Wohnhaus	64,3	54,9	64,8	55,4	65,2	55,8	63,7	54,3	64,3	54,9	0,9	0,9	0,4	0,4	0,0	0,0	0,6	0,6	Einzelbeurteilung
82_28	Lasse	Bahnstraße	46	Wohnhaus	64,2	54,8	64,7	55,4	65,1	55,7	63,6	54,3	64,2	54,9	0,9	0,9	0,4	0,3	0,0	0,1	0,6	0,6	Einzelbeurteilung
83_04	Lasse	Bahnstraße	19	Wohnhaus	65,4	56,1	66,0	56,6	66,3	57,0	64,9	55,5	65,5	56,1	0,9	0,9	0,3	0,4	0,1	0,0	0,6	0,6	Einzelbeurteilung
83_05	Lasse	Bahnstraße	15	Wohnhaus	65,9	56,6	66,5	57,1	66,8	57,5	65,4	56,0	66,0	56,6	0,9	0,9	0,3	0,4	0,1	0,0	0,6	0,6	Einzelbeurteilung
83_06	Lasse	Bahnstraße	13	Wohnhaus	64,9	55,5	65,4	56,0	65,8	56,4	64,3	55,0	64,9	55,6	0,9	0,9	0,4	0,4	0,0	0,1	0,6	0,6	Einzelbeurteilung
83_07	Lasse	Bahnstraße	11	Wohnhaus	65,7	56,4	66,3	56,9	66,6	57,3	65,2	55,8	65,8	56,4	0,9	0,9	0,3	0,4	0,1	0,0	0,6	0,6	Einzelbeurteilung
83_08	Lasse	Bahnstraße	21	Wohnhaus	66,7	57,3	67,2	57,9	67,6	58,2	66,2	56,8	66,8	57,4	0,9	0,9	0,4	0,3	0,1	0,1	0,6	0,6	Einzelbeurteilung
83_09	Lasse	Bahnstraße	9	Wohnhaus	67,0	57,6	67,5	58,1	67,9	58,5	66,4	57,0	67,0	57,6	0,9	0,9	0,4	0,4	0,0	0,0	0,6	0,6	Einzelbeurteilung
83_10	Lasse	Bahnstraße	9	Wohnhaus	67,2	57,8	67,7	58,3	68,1	58,7	66,6	57,2	67,2	57,8	0,9	0,9	0,4	0,4	0,0	0,0	0,6	0,6	Einzelbeurteilung
83_11	Lasse	Bahnstraße	7	Wohnhaus	67,1	57,7	67,6	58,3	68,0	58,6	66,5	57,2	67,1	57,8	0,9	0,9	0,4	0,3	0,0	0,1	0,6	0,6	Einzelbeurteilung
83_12	Lasse	Bahnstraße	5	Wohnhaus	67,3	58,0	67,9	58,5	68,2	58,9	66,8	57,4	67,4	58,0	0,9	0,9	0,3	0,4	0,1	0,0	0,6	0,6	Einzelbeurteilung
83_13	Lasse	Bahnstraße	44	Wohnhaus	64,0	54,7	64,6	55,2	64,9	55,6	63,5	54,1	64,1	54,7	0,9	0,9	0,3	0,4	0,1	0,0	0,6	0,6	Einzelbeurteilung
83_14	Lasse	Bahnstraße	42	Wohnhaus	64,0	54,6	64,5	55,2	64,9	55,5	63,4	54,1	64,0	54,7	0,9	0,9	0,4	0,3	0,0	0,1	0,6	0,6	Einzelbeurteilung
83_15	Lasse	Bahnstraße	40	Wohnhaus	63,9	54,6	64,5	55,1	64,8	55,5	63,4	54,0	64,0	54,6	0,9	0,9	0,3	0,4	0,1	0,0	0,6	0,6	Einzelbeurteilung
83_19	Lasse	Bahnstraße	30	Wohnhaus	64,3	55,0	64,9	55,5	65,2	55,9	63,8	54,4	64,4	55,0	0,9	0,9	0,3	0,4	0,1	0,0	0,6	0,6	Einzelbeurteilung
83_20	Lasse	Bahnstraße	28	Wohnhaus	65,0	55,7	65,6	56,2	65,9	56,6	64,5	55,1	65,1	55,7	0,9	0,9	0,3	0,4	0,1	0,0	0,6	0,6	Einzelbeurteilung
83_21	Lasse	Bahnstraße	28	Wohnhaus	65,2	55,8	65,7	56,4	66,1	56,7	64,6	55,3	65,2	55,9	0,9	0,9	0,4	0,3	0,0	0,1	0,6	0,6	Einzelbeurteilung
83_22	Lasse	Bahnstraße	26	Wohnhaus	65,3	55,9	65,8	56,5	66,2	56,8	64,7	55,4	65,4	56,0	0,9	0,9	0,4	0,3	0,1	0,1	0,7	0,6	Einzelbeurteilung
83_23	Lasse	Bahnstraße	26	Wohnhaus	65,3	56,0	65,9	56,5	66,2	56,9	64,8	55,4	65,4	56,0	0,9	0,9	0,3	0,4	0,1	0,0	0,6	0,6	Einzelbeurteilung
83_24	Lasse	Bahnstraße	24	Wohnhaus	65,4	56,0	65,9	56,5	66,3	56,9	64,8	55,4	65,4	56,0	0,9	0,9	0,4	0,4	0,0	0,0	0,6	0,6	Einzelbeurteilung
83_25	Lasse	Bahnstraße	22	Wohnhaus	65,5	56,1	66,1	56,7	66,4	57,0	65,0	55,6	65,6	56,2	0,9	0,9	0,3	0,3	0,1	0,1	0,6	0,6	Einzelbeurteilung
83_26	Lasse	Bahnstraße	18	Wohnhaus	67,8	58,5	68,4	59,0	68,7	59,4	67,3	57,9	67,9	58,5	0,9	0,9	0,3	0,4	0,1	0,0	0,6	0,6	Einzelbeurteilung
83_27	Lasse	Bahnstraße	16	Wohnhaus	68,6	59,2	69,1	59,8	69,5	60,1	68,0	58,7	68,6	59,3	0,9	0,9	0,4	0,3	0,0	0,1	0,6	0,6	Einzelbeurteilung
83_28	Lasse	Bahnstraße	12	Wohnhaus	69,0	59,6	69,5	60,2	69,9	60,5	68,4	59,1	69,1	59,7	0,9	0,9	0,4	0,3	0,1	0,1	0,7	0,6	Einzelbeurteilung
83_29	Lasse	Bahnstraße	10	Wohnhaus	68,7	59,4	69,3	59,9	69,6	60,3	68,2	58,8	68,8	59,4	0,9	0,9	0,3	0,4	0,1	0,0	0,6	0,6	Einzelbeurteilung
83_31	Lasse	Bahnstraße	6	Wohnhaus	68,2	58,8	68,7	59,4	69,1	59,7	67,6	58,3	68,2	58,9	0,9	0,9	0,4	0,3	0,0	0,1	0,6	0,6	Einzelbeurteilung
83_34	Lasse	Reufeldgasse	1	Wohnhaus	63,9	54,5	64,4	55,0	64,8	55,4	63,3	54,0	63,9	54,6	0,9	0,9	0,4	0,4	0,0	0,1	0,6	0,6	Einzelbeurteilung
83_35	Lasse	Bahnstraße	4	Wohnhaus	67,0	57,6	67,6	58,2	67,9	58,5	66,5	57,1	67,1	57,7	0,9	0,9	0,3	0,3	0,1	0,1	0,6	0,6	Einzelbeurteilung
83_36	Lasse	Bahnstraße	2	Wohnhaus	69,5	60,1	70,0	60,7	70,4	61,0	69,0	59,6	69,6	60,2	0,9	0,9	0,4	0,3	0,1	0,1	0,6	0,6	Einzelbeurteilung
83_41	Lasse	Hauptplatz	8	Wohnhaus	66,3	57,0	66,4	57,0	66,7	57,3	65,8	56,4	66,3	56,9	0,4	0,3	0,3	0,3	0,0	-0,1	0,5	0,5	Einzelbeurteilung
83_43	Lasse	Hauptplatz	9	Wohnhaus	65,6	56,2	65,5	56,2	65,8	56,5	65,0	55,6	65,6	56,3	0,2	0,3	0,3	0,3	0,0	0,1	0,6	0,7	Einzelbeurteilung
83_44	Lasse	Hauptplatz	7	Wohnhaus	67,7	58,3	68,2	58,8	68,6	59,2	67,1	57,8	67,7	58,4	0,9	0,9	0,4	0,4	0,0	0,1	0,6	0,6	Einzelbeurteilung
83_46	Lasse	Bahnstraße	30	Wohnhaus	64,7	55,3	65,2	55,9	65,6	56,2	64,2	54,8	64,8	55,4	0,9	0,9	0,4	0,3	0,1	0,1	0,6	0,6	Einzelbeurteilung
83_47	Lasse	Bahnstraße	14	Wohnhaus	68,9	59,5	69,4	60,1	69,8	60,4	68,3	59,0	68,9	59,6	0,9	0,9	0,4	0,3	0,0	0,1	0,6	0,6	Einzelbeurteilung
83_48	Lasse	Bahnstraße	8	Wohnhaus	68,2	58,8	68,8	59,4	69,1	59,7	67,7	58,3	68,3	58,9	0,9	0,9	0,3	0,3	0,1	0,1	0,6	0,6	Einzelbeurteilung
83_49	Lasse	Bahnstraße	17	Wohnhaus	64,9	55,6	65,5	56,1	65,8	56,5	64,4	55,0	65,0	55,6	0,9	0,9	0,3	0,4	0,1	0,0	0,6	0,6	Einzelbeurteilung
83_51	Lasse	Lasse	279	Wohnhaus	64,5	55,1	64,1	54,8	64,4	55,1	63,9	54,6	64,6	55,3	-0,1	0,0	0,3	0,3	0,1	0,2	0,7	0,7	Einzelbeurteilung
83_52	Lasse	Lasse	280	Wohnhaus	65,1	55,8	64,7	55,3	64,9	55,6	64,6	55,2	65,4	56,0	-0,2	-0,2	0,2	0,3	0,3	0,2	0,8	0,8	Einzelbeurteilung
83_55	Lasse	Lasse	284	Wohnhaus	64,4	55,0	63,9	54,6	64,2	54,8	63,9	54,5	64,6	55,3	-0,2	-0,2	0,3	0,2	0,2	0,3	0,7	0,8	Einzelbeurteilung
83_56	Lasse	Lasse	285	Wohnhaus	66,7	57,4	66,2	56,8	66,4	57,1	66,2	56,8	67,0	57,6	-0,3	-0,3	0,2	0,3	0,3	0,2	0,8	0,8	Einzelbeurteilung
83_57	Lasse	Lasse	266	Wohnhaus	66,1	56,7	65,5	56,2	65,8	56,4	65,6	56,2	66,4	57,0	-0,3	-0,3	0,3	0,2	0,3	0,3	0,8	0,8	Einzelbeurteilung

S8 Marchfeld Schnellstraße Zulaufstrecken Immissionsberechnung alle Objekte für die eine Einzelfallbeurteilung gemäß §6 BstLärmIV erforderlich ist

Name	Ort	Strasse	HNr	Nutzung	R_Lden	R_Ln	OC_Lden	OC_Ln	1C_Lden	1C_Ln	OB_Lden	OB_Ln	1E_Lden	1E_Ln	1C-R_den	1C-R_n	1C-OC_den	1C-OC_n	1E-R_den	1E-R_n	1E-OB_den	1E-OB_n	Maßnahme	Anmerkung
84_01	Lasse	Lasse	34	Wohnhaus	66,1	56,7	65,5	56,2	65,8	56,5	65,6	56,2	66,4	57,1	-0,3	-0,2	0,3	0,3	0,3	0,4	0,8	0,9		Einzelbeurteilung
84_02	Lasse	Lasse	37	Wohnhaus	62,6	53,2	63,5	54,1	64,2	54,8	63,4	54,1	64,9	55,5	1,6	1,6	0,7	0,7	2,3	2,3	1,5	1,4		Einzelbeurteilung
84_03	Lasse	Lasse	38	Wohnhaus	63,1	53,8	64,1	54,7	64,7	55,4	64,0	54,7	65,4	56,1	1,6	1,6	0,6	0,7	2,3	2,3	1,4	1,4		Einzelbeurteilung
84_04	Lasse	Lasse	39	Wohnhaus	64,9	55,6	65,9	56,5	66,5	57,2	65,8	56,4	67,2	57,8	1,6	1,6	0,6	0,7	2,3	2,2	1,4	1,4		Einzelbeurteilung
84_12	Lasse	Lasse	36	Wohnhaus	64,3	54,9	65,2	55,9	65,9	56,6	65,2	55,8	66,6	57,2	1,6	1,7	0,7	0,7	2,3	2,3	1,4	1,4		Einzelbeurteilung
84_13	Lasse	Lasse	35	Wohnhaus	65,6	56,3	66,6	57,2	67,2	57,9	66,5	57,1	67,9	58,6	1,6	1,6	0,6	0,7	2,3	2,3	1,4	1,5		Einzelbeurteilung
84_14	Lasse	Lasse	29	Wohnhaus	65,6	56,3	65,2	55,8	65,5	56,1	65,6	56,2	66,5	57,1	-0,1	-0,2	0,3	0,3	0,9	0,8	0,9	0,9		Einzelbeurteilung
84_15	Lasse	Lasse	30	Wohnhaus	66,3	56,9	65,8	56,5	66,1	56,7	66,2	56,9	67,1	57,7	-0,2	-0,2	0,3	0,2	0,8	0,8	0,9	0,8		Einzelbeurteilung
84_16	Lasse	Lasse	31	Wohnhaus	65,0	55,6	64,5	55,2	64,8	55,4	65,0	55,6	65,8	56,5	-0,2	-0,2	0,3	0,2	0,8	0,9	0,8	0,9		Einzelbeurteilung
84_17	Lasse	Lasse	32	Wohnhaus	64,2	54,9	63,8	54,4	64,0	54,6	64,2	54,8	65,1	55,7	-0,2	-0,3	0,2	0,2	0,9	0,8	0,9	0,9		Einzelbeurteilung
84_18	Lasse	Lasse	33	Wohnhaus	64,1	54,7	63,6	54,2	63,8	54,5	64,1	54,7	64,9	55,6	-0,3	-0,2	0,2	0,3	0,8	0,9	0,8	0,9		Einzelbeurteilung
84_19	Lasse	Lasse	19	Wohnhaus	65,5	56,2	65,2	55,9	65,6	56,2	65,6	56,2	66,5	57,1	0,1	0,0	0,4	0,3	1,0	0,9	0,9	0,9		Einzelbeurteilung
84_20	Lasse	Lasse	18	Wohnhaus	65,3	55,9	64,9	55,5	65,1	55,7	65,3	55,9	66,2	56,8	-0,2	-0,2	0,2	0,2	0,9	0,9	0,9	0,9		Einzelbeurteilung
84_21	Lasse	Lasse	17	Wohnhaus	64,2	54,9	63,8	54,4	64,0	54,7	64,2	54,9	65,1	55,7	-0,2	-0,2	0,2	0,3	0,9	0,8	0,9	0,8		Einzelbeurteilung
84_22	Lasse	Lasse	16	Wohnhaus	64,6	55,2	64,1	54,7	64,4	55,0	64,6	55,2	65,4	56,1	-0,2	-0,2	0,3	0,3	0,8	0,9	0,8	0,9		Einzelbeurteilung
84_23	Lasse	Lasse	15	Wohnhaus	64,5	55,1	64,0	54,7	64,3	54,9	64,5	55,1	65,3	56,0	-0,2	-0,2	0,3	0,2	0,8	0,9	0,8	0,9		Einzelbeurteilung
84_24	Lasse	Lasse	14	Wohnhaus	64,6	55,2	64,1	54,8	64,4	55,0	64,6	55,2	65,4	56,1	-0,2	-0,2	0,3	0,2	0,8	0,9	0,8	0,9		Einzelbeurteilung
84_25	Lasse	Lasse	12	Wohnhaus	65,3	55,9	64,8	55,5	65,1	55,7	65,3	55,9	66,1	56,8	-0,2	-0,2	0,3	0,2	0,8	0,9	0,8	0,9		Einzelbeurteilung
84_26	Lasse	Lasse	13	Wohnhaus	65,1	55,7	64,7	55,3	64,9	55,5	65,1	55,7	66,0	56,6	-0,2	-0,2	0,2	0,2	0,9	0,9	0,9	0,9		Einzelbeurteilung
84_27	Lasse	Lasse	9	Wohnhaus	64,3	54,9	63,9	54,5	64,1	54,7	64,3	54,9	65,2	55,8	-0,2	-0,2	0,2	0,2	0,9	0,9	0,9	0,9		Einzelbeurteilung
84_28	Lasse	Lasse	10	Wohnhaus	64,5	55,1	64,0	54,6	64,3	54,9	64,5	55,1	65,3	56,0	-0,2	-0,2	0,3	0,3	0,8	0,9	0,8	0,9		Einzelbeurteilung
84_29	Lasse	Lasse	11	Wohnhaus	64,7	55,4	64,3	54,9	64,5	55,2	64,7	55,4	65,6	56,2	-0,2	-0,2	0,2	0,3	0,9	0,8	0,9	0,8		Einzelbeurteilung
84_30	Lasse	Lasse	7	Wohnhaus	64,7	55,4	64,3	54,9	64,5	55,2	64,7	55,4	65,6	56,2	-0,2	-0,2	0,2	0,3	0,9	0,8	0,9	0,8		Einzelbeurteilung
84_31	Lasse	Lasse	8	Wohnhaus	63,7	54,3	63,2	53,9	63,5	54,1	63,7	54,3	64,5	55,2	-0,2	-0,2	0,3	0,2	0,8	0,9	0,8	0,9		Einzelbeurteilung
84_32	Lasse	Lasse	5	Wohnhaus	66,6	57,2	66,1	56,7	66,3	57,0	66,6	57,2	67,4	58,1	-0,3	-0,2	0,2	0,3	0,8	0,9	0,8	0,9		Einzelbeurteilung
84_33	Lasse	Lasse	6	Wohnhaus	65,4	56,0	64,9	55,5	65,1	55,8	65,4	56,0	66,2	56,9	-0,3	-0,2	0,2	0,3	0,8	0,9	0,8	0,9		Einzelbeurteilung
84_34	Lasse	Lasse	1	Wohnhaus	67,4	58,1	67,0	57,6	67,2	57,9	67,4	58,1	68,3	58,9	-0,2	-0,2	0,2	0,3	0,9	0,8	0,9	0,8		Einzelbeurteilung
84_35	Lasse	Lasse	2	Wohnhaus	65,0	55,7	64,6	55,2	64,8	55,4	65,0	55,7	65,9	56,5	-0,2	-0,3	0,2	0,2	0,9	0,8	0,9	0,8		Einzelbeurteilung
84_36	Lasse	Lasse	3	Wohnhaus	65,2	55,8	64,7	55,4	65,0	55,6	65,2	55,8	66,0	56,7	-0,2	-0,2	0,3	0,2	0,8	0,9	0,8	0,9		Einzelbeurteilung
84_37	Lasse	Lasse	4	Wohnhaus	64,8	55,5	64,4	55,0	64,6	55,2	64,8	55,5	65,7	56,3	-0,2	-0,3	0,2	0,2	0,9	0,8	0,9	0,8		Einzelbeurteilung
84_38	Lasse	Lasse	24	Wohnhaus	64,3	54,9	63,8	54,5	64,1	54,7	64,3	54,9	65,1	55,8	-0,2	-0,2	0,3	0,2	0,8	0,9	0,8	0,9		Einzelbeurteilung
84_39	Lasse	Lasse	25	Wohnhaus	64,7	55,3	64,2	54,8	64,4	55,1	64,6	55,3	65,5	56,2	-0,3	-0,2	0,2	0,3	0,8	0,9	0,9	0,9		Einzelbeurteilung
84_40	Lasse	Lasse	26	Wohnhaus	64,5	55,1	64,0	54,6	64,3	54,9	64,5	55,1	65,3	56,0	-0,2	-0,2	0,3	0,3	0,8	0,9	0,8	0,9		Einzelbeurteilung
84_41	Lasse	Lasse	28	Wohnhaus	64,8	55,4	64,3	55,0	64,6	55,2	64,8	55,4	65,6	56,3	-0,2	-0,2	0,3	0,2	0,8	0,9	0,8	0,9		Einzelbeurteilung
84_42	Lasse	Lasse	27	Wohnhaus	64,8	55,4	64,3	55,0	64,6	55,2	64,8	55,4	65,7	56,3	-0,2	-0,2	0,3	0,2	0,9	0,9	0,9	0,9		Einzelbeurteilung
84_43	Lasse	Lasse	20	Wohnhaus	64,8	55,5	64,4	55,0	64,6	55,2	64,8	55,5	65,7	56,3	-0,2	-0,3	0,2	0,2	0,9	0,8	0,9	0,8		Einzelbeurteilung
84_44	Lasse	Lasse	21	Wohnhaus	65,5	56,1	65,0	55,7	65,3	55,9	65,5	56,1	66,3	57,0	-0,2	-0,2	0,3	0,2	0,8	0,9	0,8	0,9		Einzelbeurteilung
84_45	Lasse	Lasse	22	Wohnhaus	66,4	57,0	65,9	56,6	66,2	56,8	66,4	57,0	67,3	57,9	-0,2	-0,2	0,3	0,2	0,9	0,9	0,9	0,9		Einzelbeurteilung
84_46	Lasse	Lasse	23	Wohnhaus	64,7	55,3	64,2	54,9	64,5	55,1	64,7	55,3	65,5	56,2	-0,2	-0,2	0,3	0,2	0,8	0,9	0,8	0,9		Einzelbeurteilung
85_09	Lasse	Obere Hauptstraße	68	Wohnhaus	63,9	54,6	63,5	54,1	63,7	54,4	63,9	54,6	64,8	55,4	-0,2	-0,2	0,2	0,3	0,9	0,8	0,9	0,8		Einzelbeurteilung
85_10	Lasse	Wiener Straße	2	Wohnhaus	64,5	55,1	64,0	54,6	64,2	54,9	64,7	55,4	65,7	56,3	-0,3	-0,2	0,2	0,3	1,2	1,2	1,0	0,9		Einzelbeurteilung
85_15	Lasse	Wiener Straße	6	Wohnhaus	65,3	55,9	64,8	55,5	65,1	55,7	65,6	56,2	66,5	57,1	-0,2	-0,2	0,3	0,2	1,2	1,2	0,9	0,9		Einzelbeurteilung
85_16	Lasse	Wiener Straße	8	Wohnhaus	64,4	55,1	63,9	54,6	64,2	54,8	64,7	55,3	65,6	56,2	-0,2	-0,3	0,3	0,2	1,2	1,1	0,9	0,9		Einzelbeurteilung
85_17	Lasse	Wiener Straße	10	Wohnhaus	63,9	54,5	63,5	54,1	63,7	54,3	64,2	54,8	65,1	55,7	-0,2	-0,2	0,2	0,2	1,2	1,2	0,9	0,9		Einzelbeurteilung
85_18	Lasse	Wiener Straße	12	Wohnhaus	64,3	55,0	63,9	54,5	64,1	54,7	64,6	55,2	65,5	56,2	-0,2	-0,3	0,2	0,2	1,2	1,2	0,9	1,0		Einzelbeurteilung
85_19	Lasse	Wiener Straße	16	Wohnhaus	63,4	54,0	63,0	53,6	63,1	53,7	63,7	54,3	64,6	55,2	-0,3	-0,3	0,1	0,1	1,2	1,2	0,9	0,9		Einzelbeurteilung
85_25	Lasse	Wiener Straße	21	Wohnhaus	64,4	55,0	63,9	54,6	64,2	54,8	64,6	55,3	65,6	56,2	-0,2	-0,2	0,3	0,2	1,2	1,2	1,0	0,9		Einzelbeurteilung
85_26	Lasse	Wiener Straße	19	Wohnhaus	64,7	55,3	64,2	54,8	64,4	55,1	64,9	55,5	65,9	56,5	-0,3	-0,2	0,2	0,3	1,2	1,2	1,0	1,0		Einzelbeurteilung
85_27	Lasse	Wiener Straße	17	Wohnhaus	64,8	55,4	64,3	54,9	64,5	55,2	65,0	55,7	66,0	56,6	-0,3	-0,2	0,2	0,3	1,2	1,2	1,0	0,9		Einzelbeurteilung
85_28	Lasse	Wiener Straße	15	Wohnhaus	64,9	55,5	64,4	55,0	64,6	55,3	65,1	55,8	66,1	56,7	-0,3	-0,2	0,2	0,3	1,2	1,2	1,0	0,9		Einzelbeurteilung
85_29	Lasse	Wiener Straße	13	Wohnhaus	65,1	55,7	64,6	55,2	64,8	55,5	65,3	55,9	66,3	56,9	-0,3	-0,2	0,2	0,3	1,2	1,2	1,0	1,0		Einzelbeurteilung
85_30	Lasse	Wiener Straße	11	Wohnhaus	64,9	55,6	64,5	55,1	64,7	55,3	65,2	55,8	66,1	56,8	-0,2	-0,3	0,2	0,2	1,2	1,2	0,9	1,0		Einzelbeurteilung
85_31	Lasse	Wiener Straße	9	Wohnhaus	64,4	55,1	63,9	54,6	64,2	54,8	64,7	55,3	65,6	56,3	-0,2	-0,3	0,3	0,2	1,2	1,2	0,9	1,0		Einzelbeurteilung
85_32	Lasse	Wiener Straße	7	Wohnhaus	63,9	54,5	63,4	54,0	63,6	54,3	64,1	54,7	65,1	55,7	-0,3	-0,2	0,2	0,3	1,2	1,2	1,0	1,0		Einzelbeurteilung
85_35	Lasse	Wiener Straße	2	Wohnhaus	65,3	55,9	64,8	55,4	65,0	55,7	65,5	56,1	66,5	57,1	-0,3	-0,2	0,2	0,3	1,2	1,2	1,0	1,0		Einzelbeurteilung
85_38	Lasse	Wiener Straße	14	Wohnhaus	64,9	55,5	64,4	55,1	64,7	55,3	65,1	55,8	66,1	56,7	-0,2	-0,2	0,3	0,2	1,2	1,2	1,0	0,9		Einzelbeurteilung
85_39	Lasse	Lasse	10	Wohnhaus	64,1	54,8	63,7	54,3	63,9	54,5	64,1	54,7	65,0	55,6	-0,2	-0,3	0,2	0,2	0,9	0,8	0,9	0,9</		

S8 Marchfeld Schnellstraße Zulaufstrecken Immissionsberechnung alle Objekte für die eine Einzelfallbeurteilung gemäß §6 BstLärmIV erforderlich ist

Name	Ort	Strasse	HNr	Nutzung	R_Lden	R_Ln	OC_Lden	OC_Ln	1C_Lden	1C_Ln	OB_Lden	OB_Ln	1E_Lden	1E_Ln	1C-R den	1C-R n	1C-OC den	1C-OC n	1E-R den	1E-R n	1E-OB den	1E-OB n	Maßnahme	Anmerkung
85_41	Lasseo	Lasseo	12	Wohnhaus	64,7	55,4	64,3	54,9	64,5	55,2	64,7	55,4	65,6	56,2	-0,2	-0,2	0,2	0,3	0,9	0,8	0,9	0,8		Einzelbeurteilung
85_42	Lasseo	Lasseo	13	Wohnhaus	64,5	55,1	64,0	54,6	64,2	54,9	64,5	55,1	65,3	56,0	-0,3	-0,2	0,2	0,3	0,8	0,9	0,8	0,9		Einzelbeurteilung
85_43	Lasseo	Lasseo	7	Wohnhaus	64,2	54,8	63,7	54,3	63,9	54,6	64,2	54,8	65,0	55,7	-0,3	-0,2	0,2	0,3	0,8	0,9	0,8	0,9		Einzelbeurteilung
85_44	Lasseo	Lasseo	8	Wohnhaus	65,3	55,9	64,8	55,4	65,0	55,7	65,3	55,9	66,1	56,8	-0,3	-0,2	0,2	0,3	0,8	0,9	0,8	0,9		Einzelbeurteilung
85_45	Lasseo	Lasseo	9	Wohnhaus	64,1	54,7	63,6	54,3	63,9	54,5	64,1	54,7	64,9	55,6	-0,2	-0,2	0,3	0,2	0,8	0,9	0,8	0,9		Einzelbeurteilung
85_46	Lasseo	Lasseo	5	Wohnhaus	64,0	54,7	63,6	54,2	63,8	54,4	64,0	54,7	64,9	55,5	-0,2	-0,3	0,2	0,2	0,9	0,8	0,9	0,8		Einzelbeurteilung
85_47	Lasseo	Lasseo	6	Wohnhaus	64,5	55,1	64,0	54,7	64,3	54,9	64,5	55,1	65,3	56,0	-0,2	-0,2	0,3	0,2	0,8	0,9	0,8	0,9		Einzelbeurteilung
85_48	Lasseo	Lasseo	3	Wohnhaus	64,1	54,8	63,7	54,3	63,9	54,6	64,1	54,8	65,0	55,6	-0,2	-0,2	0,2	0,3	0,9	0,8	0,9	0,8		Einzelbeurteilung
85_49	Lasseo	Lasseo	4	Wohnhaus	63,9	54,6	63,5	54,1	63,7	54,4	63,9	54,6	64,8	55,4	-0,2	-0,2	0,2	0,3	0,9	0,8	0,9	0,8		Einzelbeurteilung
85_50	Lasseo	Lasseo	1	Wohnhaus	63,8	54,5	63,4	54,0	63,6	54,3	63,8	54,5	64,7	55,3	-0,2	-0,2	0,2	0,3	0,9	0,8	0,9	0,8		Einzelbeurteilung
85_51	Lasseo	Lasseo	2	Wohnhaus	63,9	54,5	63,4	54,1	63,7	54,3	63,9	54,5	64,7	55,4	-0,2	-0,2	0,3	0,2	0,8	0,9	0,8	0,9		Einzelbeurteilung
85_68	Lasseo			Wohnhaus	64,9	55,5	64,5	55,2	64,8	55,4	64,4	55,0	64,9	55,5	-0,1	-0,1	0,3	0,2	0,0	0,0	0,5	0,5		Einzelbeurteilung
87_01	Engelhartstetten	Niederweiden	1	Wohnhaus	66,1	56,6	66,8	57,3	67,4	58,0	66,0	56,6	66,8	57,4	1,3	1,4	0,6	0,7	0,7	0,8	0,8	0,8		Einzelbeurteilung
87_03	Engelhartstetten	Niederweiden	1	Wohnhaus	69,6	60,1	70,3	60,9	71,0	61,5	69,6	60,1	70,4	60,9	1,4	1,4	0,7	0,6	0,8	0,8	0,8	0,8		Einzelbeurteilung
88_01	Breitstetten			Wohnhaus	70,0	60,6	69,6	60,2	70,1	60,6	68,5	59,1	68,7	59,2	0,1	0,0	0,5	0,4	-1,3	-1,4	0,2	0,1		Einzelbeurteilung
88_02	Breitstetten			Wohnhaus	72,1	62,8	71,7	62,3	72,2	62,8	70,8	61,4	70,9	61,5	0,1	0,0	0,5	0,5	-1,2	-1,3	0,1	0,1		Einzelbeurteilung
88_03	Breitstetten			Wohnhaus	68,1	58,7	67,6	58,2	68,1	58,8	66,7	57,3	66,8	57,4	0,0	0,1	0,5	0,6	-1,3	-1,3	0,1	0,1		Einzelbeurteilung
88_04	Breitstetten			Wohnhaus	68,4	59,1	68,0	58,6	68,5	59,2	67,1	57,7	67,2	57,8	0,1	0,1	0,5	0,6	-1,2	-1,3	0,1	0,1		Einzelbeurteilung
88_05	Breitstetten			Wohnhaus	68,7	59,4	68,3	58,9	68,8	59,5	67,4	58,0	67,5	58,1	0,1	0,1	0,5	0,6	-1,2	-1,3	0,1	0,1		Einzelbeurteilung
88_06	Breitstetten			Wohnhaus	69,2	59,9	68,8	59,4	69,3	59,9	67,9	58,5	68,0	58,6	0,1	0,0	0,5	0,5	-1,2	-1,3	0,1	0,1		Einzelbeurteilung
88_07	Breitstetten			Wohnhaus	69,9	60,6	69,5	60,1	70,0	60,6	68,6	59,2	68,7	59,3	0,1	0,0	0,5	0,5	-1,2	-1,3	0,1	0,1		Einzelbeurteilung
88_08	Breitstetten			Wohnhaus	69,5	60,1	69,0	59,6	69,5	60,2	68,1	58,7	68,2	58,8	0,0	0,1	0,5	0,6	-1,3	-1,3	0,1	0,1		Einzelbeurteilung
88_09	Breitstetten			Wohnhaus	66,5	57,1	66,0	56,6	66,5	57,2	65,1	55,8	65,2	55,9	0,0	0,1	0,5	0,6	-1,3	-1,2	0,1	0,1		Einzelbeurteilung
88_10	Breitstetten			Wohnhaus	67,4	58,1	67,0	57,6	67,5	58,1	66,1	56,7	66,2	56,8	0,1	0,0	0,5	0,5	-1,2	-1,3	0,1	0,1		Einzelbeurteilung
88_11	Breitstetten			Wohnhaus	65,2	55,8	64,7	55,3	65,2	55,9	63,8	54,4	63,9	54,5	0,0	0,1	0,5	0,6	-1,3	-1,3	0,1	0,1		Einzelbeurteilung
88_13	Breitstetten			Wohnhaus	70,8	61,5	70,4	61,0	70,9	61,5	69,5	60,1	69,6	60,2	0,1	0,0	0,5	0,5	-1,2	-1,3	0,1	0,1		Einzelbeurteilung
88_14	Breitstetten			Wohnhaus	66,7	57,4	66,3	56,9	66,8	57,4	65,4	56,0	65,5	56,1	0,1	0,0	0,5	0,5	-1,2	-1,3	0,1	0,1		Einzelbeurteilung
88_15	Breitstetten			Wohnhaus	66,9	57,6	66,5	57,1	67,0	57,7	65,6	56,2	65,7	56,3	0,1	0,1	0,5	0,6	-1,2	-1,3	0,1	0,1		Einzelbeurteilung
88_16	Breitstetten			Wohnhaus	66,8	57,4	66,3	57,0	66,9	57,5	65,5	56,1	65,5	56,2	0,1	0,1	0,6	0,5	-1,3	-1,2	0,0	0,1		Einzelbeurteilung
88_17	Breitstetten			Wohnhaus	66,4	57,1	66,0	56,6	66,5	57,1	65,1	55,7	65,2	55,8	0,1	0,0	0,5	0,5	-1,2	-1,3	0,1	0,1		Einzelbeurteilung
88_18	Breitstetten			Wohnhaus	66,1	56,7	65,6	56,3	66,2	56,8	64,8	55,4	64,9	55,5	0,1	0,1	0,6	0,5	-1,2	-1,2	0,1	0,1		Einzelbeurteilung
88_19	Breitstetten			Wohnhaus	67,0	57,7	66,4	57,1	67,1	57,7	65,5	56,2	65,6	56,3	0,1	0,0	0,7	0,6	-1,4	-1,4	0,1	0,1		Einzelbeurteilung
88_20	Breitstetten			Wohnhaus	68,2	58,8	67,6	58,2	68,2	58,9	66,7	57,3	66,8	57,4	0,0	0,1	0,6	0,7	-1,4	-1,4	0,1	0,1		Einzelbeurteilung
88_21	Breitstetten			Wohnhaus	67,6	58,2	67,0	57,6	67,6	58,3	66,1	56,7	66,2	56,8	0,0	0,1	0,6	0,7	-1,4	-1,4	0,1	0,1		Einzelbeurteilung
88_22	Breitstetten			Wohnhaus	67,3	58,0	66,8	57,4	67,4	58,0	65,8	56,5	65,9	56,6	0,1	0,0	0,6	0,6	-1,4	-1,4	0,1	0,1		Einzelbeurteilung
88_23	Breitstetten			Wohnhaus	67,3	58,0	66,7	57,4	67,4	58,0	65,8	56,5	65,9	56,6	0,1	0,0	0,7	0,6	-1,4	-1,4	0,1	0,1		Einzelbeurteilung
88_24	Breitstetten			Wohnhaus	66,9	57,5	66,3	56,9	67,0	57,6	65,4	56,0	65,5	56,1	0,1	0,1	0,7	0,7	-1,4	-1,4	0,1	0,1		Einzelbeurteilung
88_25	Breitstetten			Wohnhaus	69,7	60,4	69,1	59,8	69,8	60,4	68,2	58,8	68,3	59,0	0,1	0,0	0,7	0,6	-1,4	-1,4	0,1	0,2		Einzelbeurteilung
89_01	Breitstetten			Wohnhaus	67,2	57,8	66,6	57,2	67,2	57,9	65,7	56,3	65,8	56,4	0,0	0,1	0,6	0,7	-1,4	-1,4	0,1	0,1		Einzelbeurteilung
89_02	Breitstetten			Wohnhaus	65,5	56,1	64,9	55,5	65,5	56,2	64,0	54,6	64,1	54,7	0,0	0,1	0,6	0,7	-1,4	-1,4	0,1	0,1		Einzelbeurteilung
89_03	Breitstetten			Wohnhaus	67,2	57,8	66,6	57,2	67,3	57,9	65,7	56,3	65,8	56,4	0,1	0,1	0,7	0,7	-1,4	-1,4	0,1	0,1		Einzelbeurteilung
89_04	Breitstetten			Wohnhaus	68,7	59,4	68,1	58,8	68,8	59,4	67,2	57,8	67,3	58,0	0,1	0,0	0,7	0,6	-1,4	-1,4	0,1	0,2		Einzelbeurteilung
89_05	Breitstetten			Wohnhaus	68,2	58,9	67,6	58,3	68,3	58,9	66,7	57,3	66,8	57,5	0,1	0,0	0,7	0,6	-1,4	-1,4	0,1	0,2		Einzelbeurteilung
89_07	Breitstetten			Wohnhaus	66,9	57,6	66,4	57,0	67,1	57,8	65,6	56,2	65,7	56,3	0,2	0,2	0,7	0,8	-1,2	-1,3	0,1	0,1		Einzelbeurteilung
89_08	Breitstetten			Wohnhaus	67,9	58,5	67,1	57,8	67,9	58,5	66,2	56,8	66,2	56,9	0,0	0,0	0,8	0,7	-1,7	-1,6	0,0	0,1		Einzelbeurteilung
89_09	Breitstetten			Wohnhaus	67,3	58,0	66,5	57,2	67,3	57,9	65,6	56,2	65,6	56,2	0,0	-0,1	0,8	0,7	-1,7	-1,8	0,0	0,0		Einzelbeurteilung
89_12	Breitstetten			Wohnhaus	73,6	64,2	73,0	63,7	73,7	64,3	72,1	62,7	72,2	62,8	0,1	0,1	0,7	0,6	-1,4	-1,4	0,1	0,1		Einzelbeurteilung
89_13	Breitstetten			Wohnhaus	68,5	59,1	67,9	58,5	68,5	59,2	67,0	57,6	67,1	57,7	0,0	0,1	0,6	0,7	-1,4	-1,4	0,1	0,1		Einzelbeurteilung
89_14	Breitstetten			Wohnhaus	69,3	60,0	68,7	59,4	69,4	60,0	67,8	58,5	67,9	58,6	0,1	0,0	0,7	0,6	-1,4	-1,4	0,1	0,1		Einzelbeurteilung
89_15	Breitstetten			Wohnhaus	68,7	59,3	68,0	58,6	68,7	59,3	67,0	57,7	67,1	57,7	0,0	0,0	0,7	0,7	-1,6	-1,6	0,1	0,0		Einzelbeurteilung
89_24	Breitstetten			Wohnhaus	69,3	59,9	69,3	59,9	70,2	60,8	69,0	59,7	69,3	59,9	0,9	0,9	0,9	0,9	0,0	0,0	0,3	0,2		Einzelbeurteilung
89_25	Breitstetten			Wohnhaus	68,2	58,8	68,1	58,8	69,0	59,7	67,9	58,5	68,2	58,8	0,8	0,9	0,9	0,9	0,0	0,0	0,3	0,3		Einzelbeurteilung
89_33	Breitstetten			Wohnhaus	69,8	60,4	68,3	59,0	69,0	59,6	66,8	57,4	66,3	57,0	-0,8	-0,8	0,7	0,6	-3,5	-3,4	-0,5	-0,4		Einzelbeurteilung
89_34	Breitstetten			Wohnhaus	69,4	60,0	67,9	58,5	68,6	59,2	66,3	57,0	65,9	56,5	-0,8	-0,8	0,7	0,7	-3,5	-3,5	-0,4	-0,5		Einzelbeurteilung
89_42	Breitstetten			Wohnhaus	68,9	59,6	67,4	58,1	68,2	58,8	66,4	57,1	65,8	56,5	-0,7	-0,8	0,8	0,7	-3,1	-3,1	-0,6	-0,6		Einzelbeurteilung
91_02	Orth an der Donau			Wohnhaus	66,2	56,8	64,7	55,3	65,4	56,0	63,0	53,7	62,6	53,2	-0,8	-0,8	0,7	0,7	-3,6	-3,6	-0,4	-0,5		Einzelbeurteilung
91_03	Orth an der Donau			Wohnhaus	65,7	56,3	64,2	54,9	64,9	55,5	62,6	53,3	62,2	52,8	-0,8	-0,8	0,7	0,6	-3,5	-3,5	-0,4	-0,5		Einzelbeurteilung
91_06	Orth an der Donau			Wohnhaus	65,3	55,9	63,8	54,4	64,5	55,1	62,2	52,9	61,8	52,4	-0,8	-0,8	0,7	0,7	-3,					

S8 Marchfeld Schnellstraße Zulaufstrecken Immissionsberechnung alle Objekte für die eine Einzelfallbeurteilung gemäß §6 BStLärmIV erforderlich ist

Name	Ort	Strasse	HNr	Nutzung	R_Lden	R_Ln	1C_Lden	1C_Ln	1C_Lden	1C_Ln	1C_Lden	1C_Ln	1C_Lden	1C_Ln	1C-0C_den	1C-0C_n	1E-R den	1E-R n	1E-0B den	1E-0B n	Maßnahme	Anmerkung		
91_09	Orth an der Donau			Wohnhaus	66,3	57,0	64,8	55,5	65,5	56,1	63,3	53,9	62,8	53,5	-0,8	-0,9	0,7	0,6	-3,5	-3,5	-0,5	-0,4		Einzelbeurteilung
92_04	Pframa			Wohnhaus	65,0	55,7	64,9	55,5	65,4	56,0	64,7	55,3	64,4	55,0	0,4	0,3	0,5	0,5	-0,6	-0,7	-0,3	-0,3		Einzelbeurteilung
92_05	Pframa			Wohnhaus	64,7	55,3	64,6	55,2	65,0	55,7	64,4	55,0	64,1	54,7	0,3	0,4	0,4	0,5	-0,6	-0,6	-0,3	-0,3		Einzelbeurteilung
92_11	Pframa			Wohnhaus	64,7	55,4	64,6	55,2	65,1	55,7	64,4	55,0	64,1	54,7	0,4	0,3	0,5	0,5	-0,6	-0,7	-0,3	-0,3		Einzelbeurteilung
92_12	Pframa			Wohnhaus	65,0	55,7	64,9	55,5	65,4	56,0	64,7	55,3	64,4	55,0	0,4	0,3	0,5	0,5	-0,6	-0,7	-0,3	-0,3		Einzelbeurteilung
92_13	Pframa			Wohnhaus	65,6	56,2	65,4	56,1	65,9	56,5	65,2	55,9	64,9	55,6	0,3	0,3	0,5	0,4	-0,7	-0,6	-0,3	-0,3		Einzelbeurteilung
92_14	Pframa			Wohnhaus	64,5	55,1	64,4	55,0	64,8	55,5	64,2	54,8	63,9	54,5	0,3	0,4	0,4	0,5	-0,6	-0,6	-0,3	-0,3		Einzelbeurteilung
92_15	Pframa			Wohnhaus	64,9	55,6	64,8	55,4	65,3	55,9	64,6	55,3	64,3	54,9	0,4	0,3	0,5	0,5	-0,6	-0,7	-0,3	-0,4		Einzelbeurteilung
92_16	Pframa			Wohnhaus	64,5	55,1	64,4	55,0	64,8	55,5	64,2	54,8	63,9	54,5	0,3	0,4	0,4	0,5	-0,6	-0,6	-0,3	-0,3		Einzelbeurteilung
92_27	Pframa			Wohnhaus	64,9	55,5	64,7	55,4	65,2	55,9	64,6	55,2	64,3	54,9	0,3	0,4	0,5	0,5	-0,6	-0,6	-0,3	-0,3		Einzelbeurteilung
93_04	Dobermannsdorf			Wohnhaus	65,7	56,3	65,9	56,5	66,3	56,9	65,5	56,2	66,0	56,6	0,6	0,6	0,4	0,4	0,3	0,3	0,5	0,4		Einzelbeurteilung
93_09	Dobermannsdorf			Wohnhaus	64,5	55,1	64,7	55,3	65,1	55,7	64,3	55,0	64,8	55,4	0,6	0,6	0,4	0,4	0,3	0,3	0,5	0,4		Einzelbeurteilung
93_11	Dobermannsdorf			Wohnhaus	64,4	55,0	64,6	55,2	65,0	55,6	64,2	54,9	64,7	55,4	0,6	0,6	0,4	0,4	0,3	0,4	0,5	0,5		Einzelbeurteilung
93_15	Dobermannsdorf			Wohnhaus	64,9	55,5	65,1	55,7	65,5	56,1	64,7	55,4	65,2	55,8	0,6	0,6	0,4	0,4	0,3	0,3	0,5	0,4		Einzelbeurteilung
93_22	Dobermannsdorf			Wohnhaus	66,6	57,3	66,8	57,5	67,3	57,9	66,5	57,1	67,0	57,6	0,7	0,6	0,5	0,4	0,4	0,3	0,5	0,5		Einzelbeurteilung
93_23	Dobermannsdorf			Wohnhaus	65,5	56,1	65,7	56,3	66,1	56,7	65,3	56,0	65,8	56,4	0,6	0,6	0,4	0,4	0,3	0,3	0,5	0,4		Einzelbeurteilung
93_24	Dobermannsdorf			Wohnhaus	65,8	56,5	66,0	56,7	66,4	57,1	65,7	56,3	66,1	56,8	0,6	0,6	0,4	0,4	0,3	0,3	0,4	0,5		Einzelbeurteilung
93_25	Dobermannsdorf			Wohnhaus	66,4	57,0	66,6	57,2	67,0	57,6	66,2	56,8	66,7	57,3	0,6	0,6	0,4	0,4	0,3	0,3	0,5	0,5		Einzelbeurteilung
93_26	Dobermannsdorf			Wohnhaus	66,6	57,3	66,8	57,5	67,2	57,9	66,5	57,1	66,9	57,6	0,6	0,6	0,4	0,4	0,3	0,3	0,4	0,5		Einzelbeurteilung
93_27	Dobermannsdorf			Wohnhaus	66,8	57,5	67,0	57,7	67,4	58,1	66,7	57,3	67,1	57,8	0,6	0,6	0,4	0,4	0,3	0,3	0,4	0,5		Einzelbeurteilung
94_23	Matzen			Wohnhaus	64,0	54,7	63,9	54,5	64,6	55,3	63,7	54,3	64,4	55,0	0,6	0,6	0,7	0,8	0,4	0,3	0,7	0,7		Einzelbeurteilung
94_24	Matzen			Wohnhaus	64,2	54,9	64,1	54,7	64,8	55,5	63,9	54,5	64,6	55,2	0,6	0,6	0,7	0,8	0,4	0,3	0,7	0,7		Einzelbeurteilung
94_25	Matzen			Wohnhaus	64,0	54,6	63,9	54,5	64,6	55,3	63,7	54,3	64,4	55,0	0,6	0,7	0,7	0,8	0,4	0,4	0,7	0,7		Einzelbeurteilung
94_36	Matzen			Wohnhaus	64,6	55,3	64,5	55,1	65,2	55,9	64,3	54,9	65,0	55,6	0,6	0,6	0,7	0,8	0,4	0,3	0,7	0,7		Einzelbeurteilung
94_42	Matzen			Wohnhaus	64,1	54,7	63,9	54,6	64,7	55,3	63,8	54,4	64,5	55,1	0,6	0,6	0,8	0,7	0,4	0,4	0,7	0,7		Einzelbeurteilung
94_46	Matzen			Wohnhaus	65,6	56,2	65,5	56,1	66,1	56,7	65,3	55,9	66,0	56,6	0,5	0,5	0,6	0,6	0,4	0,4	0,7	0,7		Einzelbeurteilung
94_47	Matzen			Wohnhaus	64,6	55,2	64,5	55,0	65,1	55,7	64,3	54,8	65,0	55,6	0,5	0,5	0,6	0,7	0,4	0,4	0,7	0,8		Einzelbeurteilung
95_06	Matzen			Wohnhaus	64,2	54,8	64,3	55,0	64,8	55,4	64,2	54,8	64,2	54,9	0,6	0,6	0,5	0,4	0,0	0,1	0,0	0,1		Einzelbeurteilung
95_07	Matzen			Wohnhaus	65,0	55,7	65,2	55,8	65,6	56,3	65,0	55,6	65,1	55,7	0,6	0,6	0,4	0,5	0,1	0,0	0,1	0,1		Einzelbeurteilung
95_08	Matzen			Wohnhaus	65,6	56,2	65,7	56,3	66,1	56,8	65,5	56,2	65,6	56,2	0,5	0,6	0,4	0,5	0,0	0,0	0,1	0,0		Einzelbeurteilung
95_10	Matzen			Wohnhaus	65,8	56,4	65,9	56,5	66,3	57,0	65,7	56,4	65,8	56,4	0,5	0,6	0,4	0,5	0,0	0,0	0,1	0,0		Einzelbeurteilung
95_11	Matzen			Wohnhaus	65,7	56,3	65,8	56,5	66,3	56,9	65,7	56,3	65,7	56,4	0,6	0,6	0,5	0,4	0,0	0,1	0,0	0,1		Einzelbeurteilung
95_12	Matzen			Kirche	65,5	56,2	65,7	56,3	66,1	56,7	65,5	56,1	65,5	56,2	0,6	0,5	0,4	0,4	0,0	0,0	0,0	0,1		Einzelbeurteilung
95_13	Matzen			Kirche	64,8	55,4	64,9	55,5	65,3	56,0	64,7	55,4	64,8	55,4	0,5	0,6	0,4	0,5	0,0	0,0	0,1	0,0		Einzelbeurteilung
95_14	Matzen			Kirche	64,5	55,1	64,6	55,3	65,1	55,7	64,5	55,1	64,5	55,1	0,6	0,6	0,5	0,4	0,0	0,0	0,0	0,0		Einzelbeurteilung
95_17	Matzen			Kirche	65,0	55,7	65,2	55,8	65,6	56,3	65,0	55,6	65,0	55,7	0,6	0,5	0,4	0,4	0,0	0,0	0,0	0,1		Einzelbeurteilung
95_18	Matzen			Kirche	65,5	56,1	65,6	56,3	66,1	56,7	65,5	56,1	65,5	56,2	0,6	0,6	0,5	0,4	0,0	0,1	0,0	0,1		Einzelbeurteilung
95_19	Matzen			Kirche	66,6	57,2	66,7	57,3	67,1	57,8	66,5	57,2	66,6	57,2	0,5	0,6	0,4	0,5	0,0	0,0	0,1	0,0		Einzelbeurteilung
95_20	Matzen			Kirche	67,0	57,7	67,2	57,8	67,6	58,2	67,0	57,6	67,1	57,7	0,6	0,5	0,4	0,4	0,1	0,0	0,1	0,1		Einzelbeurteilung
95_21	Matzen			Kirche	66,3	57,0	66,5	57,1	66,9	57,5	66,3	56,9	66,4	57,0	0,6	0,5	0,4	0,4	0,1	0,0	0,1	0,1		Einzelbeurteilung
95_22	Matzen			Kirche	66,1	56,7	66,2	56,8	66,7	57,3	66,0	56,7	66,1	56,7	0,6	0,6	0,5	0,5	0,0	0,0	0,1	0,0		Einzelbeurteilung
95_23	Matzen			Kirche	65,3	55,9	65,4	56,1	65,9	56,5	65,3	55,9	65,3	56,0	0,6	0,6	0,5	0,4	0,0	0,1	0,0	0,1		Einzelbeurteilung
95_24	Matzen			Kirche	65,6	56,3	65,8	56,4	66,2	56,9	65,6	56,2	65,7	56,3	0,6	0,6	0,4	0,5	0,1	0,0	0,1	0,1		Einzelbeurteilung
95_25	Matzen			Kirche	66,1	56,8	66,3	56,9	66,7	57,4	66,1	56,7	66,2	56,8	0,6	0,6	0,4	0,5	0,1	0,0	0,1	0,1		Einzelbeurteilung
95_26	Matzen			Kirche	65,2	55,8	65,3	55,9	65,7	56,4	65,1	55,8	65,2	55,8	0,5	0,6	0,4	0,5	0,0	0,0	0,1	0,0		Einzelbeurteilung
95_27	Matzen			Kirche	65,0	55,7	65,2	55,8	65,6	56,3	65,0	55,6	65,1	55,7	0,6	0,6	0,4	0,5	0,1	0,0	0,1	0,1		Einzelbeurteilung
95_30	Matzen			Kirche	65,9	56,5	66,0	56,6	66,4	57,1	65,8	56,4	65,9	56,5	0,5	0,6	0,4	0,5	0,0	0,0	0,1	0,1		Einzelbeurteilung
95_31	Matzen			Kirche	65,1	55,7	65,2	55,9	65,7	56,3	65,1	55,7	65,1	55,8	0,6	0,6	0,5	0,4	0,0	0,1	0,0	0,1		Einzelbeurteilung
95_32	Matzen			Kirche	64,8	55,5	64,9	55,6	65,4	56,0	64,8	55,4	64,8	55,5	0,6	0,5	0,5	0,4	0,0	0,0	0,0	0,1		Einzelbeurteilung
95_33	Matzen			Kirche	65,6	56,2	65,7	56,4	66,2	56,8	65,6	56,2	65,6	56,3	0,6	0,6	0,5	0,4	0,0	0,1	0,0	0,1		Einzelbeurteilung
95_34	Matzen			Kirche	66,2	56,8	66,3	56,9	66,7	57,4	66,1	56,8	66,2	56,8	0,5	0,6	0,4	0,5	0,0	0,0	0,1	0,0		Einzelbeurteilung
95_35	Matzen			Kirche	65,1	55,7	65,2	55,9	65,7	56,3	65,1	55,7	65,1	55,7	0,6	0,6	0,5	0,4	0,0	0,0	0,0	0,0		Einzelbeurteilung
95_36	Matzen			Kirche	65,9	56,5	66,0	56,7	66,5	57,1	65,9	56,5	65,9	56,6	0,6	0,6	0,5	0,4	0,0	0,1	0,0	0,1		Einzelbeurteilung
95_39	Matzen			Kirche	64,4	55,1	64,6	55,2	65,0	55,6	64,4	55,0	64,4	55,1	0,6	0,5	0,4	0,4	0,0	0,0	0,0	0,1		Einzelbeurteilung
95_40	Matzen			Kirche	65,0	55,7	65,2	55,8	65,6	56,2	65,0	55,6	65,0	55,7	0,6	0,5	0,4	0,4	0,0	0,0	0,0	0,1		Einzelbeurteilung
95_41	Matzen			Kirche	65,4	56,0	65,5	56,1	65,9	56,6	65,3	56,0	65,4	56,0	0,5	0,6	0,4	0,5	0,0	0,0	0,1	0,0		Einzelbeurteilung
95_42	Matzen			Kirche	67,4	58,1	67,6	58,2	68,0	58,6	67,4	58,0	67,5	58,1	0,6	0,5	0,4	0,4	0,1	0,0	0,1	0,1		Einzelbeurteilung
95_43	Matzen			Kirche	67,4	58,0	67,5	58,1	67,9	58,6	67,3	58,0	67,4	58,0	0,5	0,6	0,4	0,5	0,0	0,0	0,1	0,0		Einzelbeurteilung

S8 Marchfeld Schnellstraße Zulaufstrecken Immissionsberechnung alle Objekte für die eine Einzelfallbeurteilung gemäß §6 BstLärmIV erforderlich ist

Name	Ort	Strasse	HNR	Nutzung	R_Lden	R_Ln	OC_Lden	OC_Ln	1C_Lden	1C_Ln	OB_Lden	OB_Ln	1E_Lden	1E_Ln	1C-R den	1C-R n	1C-OC den	1C-OC n	1E-R den	1E-R n	1E-OB den	1E-OB n	Maßnahme	Anmerkung
95_44	Matzen			Kirche	66,6	57,3	66,7	57,4	67,2	57,8	66,6	57,2	66,6	57,3	0,6	0,5	0,5	0,4	0,0	0,0	0,0	0,1		Einzelbeurteilung
95_46	Matzen			Kirche	67,4	58,0	67,5	58,2	68,0	58,6	67,4	58,0	67,4	58,0	0,6	0,6	0,5	0,4	0,0	0,0	0,0	0,0		Einzelbeurteilung
95_47	Matzen			Kirche	67,0	57,6	67,1	57,8	67,6	58,2	67,0	57,6	67,0	57,7	0,6	0,6	0,5	0,4	0,0	0,0	0,0	0,1		Einzelbeurteilung
95_48	Matzen			Kirche	66,4	57,0	66,5	57,1	66,9	57,6	66,3	57,0	66,4	57,0	0,5	0,6	0,4	0,5	0,0	0,0	0,1	0,0		Einzelbeurteilung
96_42	Großschweinbarth			Wohnhaus	70,4	61,1	70,3	61,0	70,7	61,4	70,3	60,9	70,7	61,4	0,3	0,3	0,4	0,4	0,3	0,3	0,4	0,5		Einzelbeurteilung
96_51	Großschweinbarth			Wohnhaus	67,4	58,0	67,2	57,9	67,7	58,3	67,2	57,9	67,7	58,3	0,3	0,3	0,5	0,4	0,3	0,3	0,5	0,4		Einzelbeurteilung
96_52	Großschweinbarth			Wohnhaus	68,7	59,4	68,6	59,2	69,0	59,7	68,6	59,2	69,0	59,7	0,3	0,3	0,4	0,5	0,3	0,3	0,4	0,5		Einzelbeurteilung
96_54	Großschweinbarth			Wohnhaus	69,6	60,2	69,4	60,1	69,9	60,5	69,4	60,1	69,9	60,5	0,3	0,3	0,5	0,4	0,3	0,3	0,5	0,4		Einzelbeurteilung
96_55	Großschweinbarth			Wohnhaus	67,8	58,4	67,6	58,3	68,1	58,7	67,6	58,3	68,1	58,7	0,3	0,3	0,5	0,4	0,3	0,3	0,5	0,4		Einzelbeurteilung
96_56	Großschweinbarth			Wohnhaus	67,6	58,3	67,5	58,1	67,9	58,5	67,5	58,1	67,9	58,6	0,3	0,2	0,4	0,4	0,3	0,3	0,4	0,5		Einzelbeurteilung
96_58	Großschweinbarth			Wohnhaus	70,3	60,9	70,2	60,8	70,6	61,2	70,2	60,8	70,6	61,3	0,3	0,3	0,4	0,4	0,3	0,4	0,4	0,5		Einzelbeurteilung
96_59	Großschweinbarth			Wohnhaus	69,7	60,4	69,6	60,3	70,0	60,7	69,6	60,2	70,1	60,7	0,3	0,3	0,4	0,4	0,4	0,3	0,5	0,5		Einzelbeurteilung
96_60	Großschweinbarth			Wohnhaus	70,0	60,7	69,9	60,6	70,3	61,0	69,9	60,5	70,3	61,0	0,3	0,3	0,4	0,4	0,3	0,3	0,4	0,5		Einzelbeurteilung
96_61	Großschweinbarth			Wohnhaus	64,2	54,9	64,1	54,8	64,5	55,2	64,1	54,7	64,6	55,2	0,3	0,3	0,4	0,4	0,4	0,3	0,5	0,5		Einzelbeurteilung
96_64	Großschweinbarth			Wohnhaus	68,9	59,6	68,8	59,5	69,2	59,9	68,8	59,4	69,2	59,9	0,3	0,3	0,4	0,4	0,3	0,3	0,4	0,5		Einzelbeurteilung
96_66	Großschweinbarth			Wohnhaus	65,5	56,2	65,4	56,0	65,8	56,5	65,4	56,0	65,8	56,5	0,3	0,3	0,4	0,5	0,3	0,3	0,4	0,5		Einzelbeurteilung
96_67	Großschweinbarth			Wohnhaus	65,7	56,4	65,6	56,2	66,0	56,7	65,6	56,2	66,0	56,7	0,3	0,3	0,4	0,5	0,3	0,3	0,4	0,5		Einzelbeurteilung
96_68	Großschweinbarth			Wohnhaus	66,0	56,7	65,9	56,6	66,3	57,0	65,9	56,5	66,3	57,0	0,3	0,3	0,4	0,4	0,3	0,3	0,4	0,5		Einzelbeurteilung
96_69	Großschweinbarth			Wohnhaus	66,1	56,8	66,0	56,6	66,4	57,0	66,0	56,6	66,4	57,1	0,3	0,2	0,4	0,4	0,3	0,3	0,4	0,5		Einzelbeurteilung
96_70	Großschweinbarth			Wohnhaus	64,7	55,4	64,6	55,2	65,0	55,7	64,6	55,2	65,0	55,7	0,3	0,3	0,4	0,5	0,3	0,3	0,4	0,5		Einzelbeurteilung
97_02	Großschweinbarth			Wohnhaus	64,8	55,5	64,7	55,4	65,1	55,8	64,7	55,3	65,1	55,8	0,3	0,3	0,4	0,4	0,3	0,3	0,4	0,5		Einzelbeurteilung
98_02	Auersthal			Wohnhaus	66,2	56,8	66,1	56,7	66,8	57,4	66,1	56,7	67,0	57,6	0,6	0,6	0,7	0,7	0,8	0,8	0,9	0,9		Einzelbeurteilung
98_04	Auersthal			Wohnhaus	64,7	55,3	64,6	55,2	65,3	55,9	64,6	55,2	65,5	56,1	0,6	0,6	0,7	0,7	0,8	0,8	0,9	0,9		Einzelbeurteilung
98_05	Auersthal			Wohnhaus	64,6	55,2	64,5	55,1	65,2	55,8	64,5	55,1	65,4	56,0	0,6	0,6	0,7	0,7	0,8	0,8	0,9	0,9		Einzelbeurteilung
98_07	Auersthal			Wohnhaus	63,9	54,6	63,8	54,4	64,5	55,1	63,8	54,4	64,7	55,3	0,6	0,5	0,7	0,7	0,8	0,7	0,9	0,9		Einzelbeurteilung
98_10	Auersthal			Wohnhaus	64,4	55,0	64,2	54,8	64,9	55,6	64,2	54,9	65,1	55,8	0,5	0,6	0,7	0,8	0,7	0,8	0,9	0,9		Einzelbeurteilung
98_11	Auersthal			Wohnhaus	64,6	55,2	64,4	55,1	65,1	55,8	64,4	55,1	65,3	56,0	0,5	0,6	0,7	0,7	0,7	0,8	0,9	0,9		Einzelbeurteilung
98_12	Auersthal			Wohnhaus	64,6	55,2	64,4	55,1	65,1	55,8	64,4	55,1	65,3	56,0	0,5	0,6	0,7	0,7	0,7	0,8	0,9	0,9		Einzelbeurteilung
98_13	Auersthal			Wohnhaus	66,3	56,9	66,1	56,8	66,8	57,5	66,2	56,8	67,0	57,7	0,5	0,6	0,7	0,7	0,7	0,8	0,8	0,9		Einzelbeurteilung
98_14	Auersthal			Wohnhaus	65,7	56,3	65,6	56,2	66,3	56,9	65,6	56,2	66,5	57,1	0,6	0,6	0,7	0,7	0,8	0,8	0,9	0,9		Einzelbeurteilung
98_15	Auersthal			Wohnhaus	65,0	55,6	64,9	55,5	65,6	56,2	64,9	55,5	65,8	56,4	0,6	0,6	0,7	0,7	0,8	0,8	0,9	0,9		Einzelbeurteilung
98_16	Auersthal			Wohnhaus	65,2	55,9	65,1	55,7	65,8	56,4	65,1	55,7	66,0	56,6	0,6	0,5	0,7	0,7	0,8	0,7	0,9	0,9		Einzelbeurteilung
98_17	Auersthal			Wohnhaus	65,4	56,1	65,3	55,9	66,0	56,6	65,3	55,9	66,2	56,8	0,6	0,5	0,7	0,7	0,8	0,7	0,9	0,9		Einzelbeurteilung
98_18	Auersthal			Wohnhaus	65,5	56,1	65,4	56,0	66,1	56,7	65,4	56,0	66,3	56,9	0,6	0,6	0,7	0,7	0,8	0,8	0,9	0,9		Einzelbeurteilung
98_19	Auersthal			Wohnhaus	65,6	56,2	65,4	56,1	66,1	56,8	65,4	56,1	66,3	57,0	0,5	0,6	0,7	0,7	0,7	0,8	0,9	0,9		Einzelbeurteilung
98_20	Auersthal			Wohnhaus	65,6	56,2	65,4	56,0	66,1	56,7	65,4	56,0	66,3	56,9	0,5	0,5	0,7	0,7	0,7	0,7	0,9	0,9		Einzelbeurteilung
98_21	Auersthal			Wohnhaus	65,5	56,1	65,4	56,0	66,1	56,7	65,4	56,0	66,3	56,9	0,6	0,6	0,7	0,7	0,8	0,8	0,9	0,9		Einzelbeurteilung
98_23	Auersthal			Wohnhaus	65,6	56,2	65,4	56,1	66,1	56,8	65,5	56,1	66,3	57,0	0,5	0,6	0,7	0,7	0,7	0,8	0,8	0,9		Einzelbeurteilung
98_24	Auersthal			Wohnhaus	65,7	56,4	65,6	56,2	66,3	56,9	65,6	56,2	66,5	57,1	0,6	0,5	0,7	0,7	0,8	0,7	0,9	0,9		Einzelbeurteilung
98_25	Auersthal			Wohnhaus	64,6	55,2	64,4	55,0	65,1	55,7	64,4	55,1	65,3	55,9	0,5	0,5	0,7	0,7	0,7	0,7	0,9	0,8		Einzelbeurteilung
98_26	Auersthal			Wohnhaus	63,8	54,5	63,7	54,3	64,4	55,0	63,7	54,3	64,6	55,2	0,6	0,5	0,7	0,7	0,8	0,7	0,9	0,9		Einzelbeurteilung
98_27	Auersthal			Wohnhaus	64,4	55,0	64,2	54,8	64,9	55,5	64,2	54,8	65,1	55,7	0,5	0,5	0,7	0,7	0,7	0,7	0,9	0,9		Einzelbeurteilung
98_34	Auersthal			Wohnhaus	67,2	57,8	66,9	57,6	67,6	58,2	67,0	57,6	67,8	58,4	0,4	0,4	0,7	0,6	0,6	0,6	0,8	0,8		Einzelbeurteilung
98_35	Auersthal			Wohnhaus	66,4	57,0	66,1	56,8	66,8	57,4	66,1	56,8	67,0	57,6	0,4	0,4	0,7	0,6	0,6	0,6	0,9	0,8		Einzelbeurteilung
99_01	Auersthal			Wohnhaus	67,3	58,0	67,1	57,7	67,8	58,4	67,1	57,7	68,0	58,6	0,5	0,4	0,7	0,7	0,7	0,6	0,9	0,9		Einzelbeurteilung
99_02	Auersthal			Wohnhaus	67,9	58,6	67,7	58,3	68,3	59,0	67,7	58,3	68,5	59,2	0,4	0,4	0,6	0,7	0,6	0,6	0,8	0,9		Einzelbeurteilung
99_03	Auersthal			Wohnhaus	67,7	58,3	67,4	58,1	68,1	58,7	67,4	58,1	68,3	58,9	0,4	0,4	0,7	0,6	0,6	0,6	0,9	0,8		Einzelbeurteilung
99_04	Auersthal			Wohnhaus	66,9	57,5	66,6	57,3	67,3	57,9	66,7	57,3	67,5	58,1	0,4	0,4	0,7	0,6	0,6	0,6	0,8	0,8		Einzelbeurteilung
99_05	Auersthal			Wohnhaus	66,5	57,1	66,2	56,9	66,9	57,5	66,3	56,9	67,1	57,7	0,4	0,4	0,7	0,6	0,6	0,6	0,8	0,8		Einzelbeurteilung
99_06	Auersthal			Wohnhaus	64,8	55,4	64,5	55,2	65,2	55,8	64,6	55,2	65,4	56,0	0,4	0,4	0,7	0,6	0,6	0,6	0,8	0,8		Einzelbeurteilung
99_09	Auersthal			Wohnhaus	67,4	58,0	67,1	57,8	67,8	58,4	67,2	57,8	68,0	58,6	0,4	0,4	0,7	0,6	0,6	0,6	0,8	0,8		Einzelbeurteilung
99_10	Auersthal			Wohnhaus	68,0	58,6	67,7	58,4	68,4	59,0	67,8	58,4	68,6	59,2	0,4	0,4	0,7	0,6	0,6	0,6	0,8	0,8		Einzelbeurteilung
99_11	Auersthal			Wohnhaus	67,9	58,6	67,7	58,3	68,3	59,0	67,7	58,3	68,5	59,2	0,4	0,4	0,6	0,7	0,6	0,6	0,8	0,9		Einzelbeurteilung
99_12	Auersthal			Wohnhaus	67,3	57,9	67,0	57,7	67,7	58,3	67,1	57,7	67,9	58,5	0,4	0,4	0,7	0,6	0,6	0,6	0,8	0,8		Einzelbeurteilung
99_13	Auersthal			Wohnhaus	67,4	58,0	67,2	57,8	67,8	58,5	67,2	57,8	68,0	58,7	0,4	0,5	0,6	0,7	0,6	0,7	0,8	0,9		Einzelbeurteilung
99_14	Auersthal			Wohnhaus	67,8	58,4	67,5	58,2	68,2	58,8	67,6	58,2	68,4	59,0	0,4	0,4	0,7	0,6	0,6	0,6	0,8	0,8		Einzelbeurteilung
99_15	Auersthal			Wohnhaus	65,4	56,0	65,1	55,7	65,8	56,4	65,1	55,8	66,0	56,6	0,4	0,4	0,7	0,7	0,6	0,6	0,9	0,8		Einzelbeurteilung
A1_01	Pillichsdorf	Hauptplatz	16	Wohnhaus	73,3	64,0	73,1	63,8	73,5	64,1	72,8	63,4	73,4	64,0	0,2	0,1	0,4	0,3	0,1	0,0	0,6	0		

S8 Marchfeld Schnellstraße Zulaufstrecken Immissionsberechnung alle Objekte für die eine Einzelfallbeurteilung gemäß §6 BstLärmIV erforderlich ist

Name	Ort	Strasse	HNR	Nutzung	R_Lden	R_Ln	1C_Lden	1C_Ln	1C_Lden	1C_Ln	1C_Lden	1C_Ln	1C-R den	1C-R n	1C-OC den	1C-OC n	1E-R den	1E-R n	1E-OB den	1E-OB n	Maßnahme	Anmerkung	
A1_02	Pillichsdorf	Wiener Strasse	4	Wohnhaus	72,6	63,3	72,4	63,1	72,8	63,4	72,1	62,8	72,7	63,3	0,2	0,1	0,4	0,3	0,1	0,0	0,6	0,5	Einzelbeurteilung
A1_03	Pillichsdorf	Wiener Strasse	2	Wohnhaus	72,8	63,5	72,6	63,3	73,0	63,6	72,3	63,0	72,9	63,5	0,2	0,1	0,4	0,3	0,1	0,0	0,6	0,5	Einzelbeurteilung
A1_04	Pillichsdorf	Wiener Strasse	6	Wohnhaus	72,2	62,8	72,0	62,6	72,3	63,0	71,7	62,3	72,2	62,9	0,1	0,2	0,3	0,4	0,0	0,1	0,5	0,6	Einzelbeurteilung
A1_05	Pillichsdorf	Wiener Strasse	8	Wohnhaus	74,3	64,9	74,1	64,7	74,4	65,1	73,8	64,4	74,4	65,0	0,1	0,2	0,3	0,4	0,1	0,1	0,6	0,6	Einzelbeurteilung
A1_06	Pillichsdorf	Wiener Strasse	10	Wohnhaus	71,8	62,4	71,6	62,2	71,9	62,5	71,3	61,9	71,8	62,5	0,1	0,1	0,3	0,3	0,0	0,1	0,5	0,6	Einzelbeurteilung
A1_07	Pillichsdorf	Wiener Strasse	12	Wohnhaus	70,2	60,8	70,0	60,6	70,3	60,9	69,7	60,3	70,2	60,9	0,1	0,1	0,3	0,3	0,0	0,1	0,5	0,6	Einzelbeurteilung
A1_08	Pillichsdorf	Wiener Strasse	14	Wohnhaus	70,5	61,1	70,3	60,9	70,6	61,3	70,0	60,6	70,6	61,2	0,1	0,2	0,3	0,4	0,1	0,1	0,6	0,6	Einzelbeurteilung
A1_09	Pillichsdorf	Wiener Strasse	16	Wohnhaus	71,6	62,3	71,4	62,1	71,7	62,4	71,1	61,7	71,7	62,3	0,1	0,1	0,3	0,3	0,1	0,0	0,6	0,6	Einzelbeurteilung
A1_10	Pillichsdorf	Wiener Strasse	18	Wohnhaus	71,8	62,4	71,6	62,2	71,9	62,5	71,2	61,9	71,8	62,4	0,1	0,1	0,3	0,3	0,0	0,0	0,6	0,5	Einzelbeurteilung
A1_12	Pillichsdorf	Wiener Strasse	24	Wohnhaus	71,2	61,8	71,0	61,6	71,3	62,0	70,7	61,3	71,2	61,9	0,1	0,2	0,3	0,4	0,0	0,1	0,5	0,6	Einzelbeurteilung
A1_13	Pillichsdorf	Mittelstrasse	2	Wohnhaus	66,3	57,0	66,1	56,8	66,4	57,1	65,8	56,4	66,4	57,0	0,1	0,1	0,3	0,3	0,1	0,0	0,6	0,6	Einzelbeurteilung
A1_14	Pillichsdorf	Wiener Strasse	21	Wohnhaus	69,7	60,3	69,5	60,1	69,8	60,4	69,1	59,8	69,7	60,4	0,1	0,1	0,3	0,3	0,0	0,1	0,6	0,6	Einzelbeurteilung
A1_15	Pillichsdorf	Wiener Strasse	19	Wohnhaus	70,1	60,8	69,9	60,6	70,2	60,9	69,6	60,2	70,2	60,8	0,1	0,1	0,3	0,3	0,1	0,0	0,6	0,6	Einzelbeurteilung
A1_16	Pillichsdorf	Wiener Strasse	17	Wohnhaus	71,0	61,7	70,8	61,5	71,2	61,8	70,5	61,2	71,1	61,7	0,2	0,1	0,4	0,3	0,1	0,0	0,6	0,5	Einzelbeurteilung
A1_17	Pillichsdorf	Wiener Strasse	15	Wohnhaus	71,4	62,1	71,2	61,9	71,6	62,2	70,9	61,5	71,5	62,1	0,2	0,1	0,4	0,3	0,1	0,0	0,6	0,6	Einzelbeurteilung
A1_18	Pillichsdorf	Wiener Strasse	13	Wohnhaus	70,7	61,4	70,5	61,2	70,9	61,5	70,2	60,9	70,8	61,4	0,2	0,1	0,4	0,3	0,1	0,0	0,6	0,5	Einzelbeurteilung
A1_19	Pillichsdorf	Wiener Strasse	11	Wohnhaus	70,7	61,3	70,5	61,1	70,8	61,5	70,2	60,8	70,7	61,4	0,1	0,2	0,3	0,4	0,0	0,1	0,5	0,6	Einzelbeurteilung
A1_20	Pillichsdorf	Wiener Strasse	9	Wohnhaus	71,4	62,0	71,2	61,8	71,5	62,2	70,9	61,5	71,4	62,1	0,1	0,2	0,3	0,4	0,0	0,1	0,5	0,6	Einzelbeurteilung
A1_21	Pillichsdorf	Wiener Strasse	7	Wohnhaus	71,4	62,1	71,2	61,8	71,5	62,2	70,9	61,5	71,5	62,1	0,1	0,1	0,3	0,4	0,1	0,0	0,6	0,6	Einzelbeurteilung
A1_22	Pillichsdorf	Wiener Strasse	5	Wohnhaus	72,2	62,9	72,0	62,7	72,3	63,0	71,7	62,3	72,3	62,9	0,1	0,1	0,3	0,3	0,1	0,0	0,6	0,6	Einzelbeurteilung
A1_23	Pillichsdorf	Wiener Strasse	3	Wohnhaus	71,3	61,9	71,1	61,7	71,4	62,0	70,8	61,4	71,3	62,0	0,1	0,1	0,3	0,3	0,0	0,1	0,5	0,6	Einzelbeurteilung
A1_24	Pillichsdorf	Wiener Strasse	25	Wohnhaus	68,9	59,6	68,7	59,4	69,1	59,7	68,4	59,0	69,0	59,6	0,2	0,1	0,4	0,3	0,1	0,0	0,6	0,6	Einzelbeurteilung
A1_25	Pillichsdorf	Wiener Strasse	22	Wohnhaus	71,5	62,1	71,3	61,9	71,6	62,2	71,0	61,6	71,5	62,2	0,1	0,1	0,3	0,3	0,0	0,1	0,5	0,6	Einzelbeurteilung
A1_26	Pillichsdorf	Wiener Strasse	23	Wohnhaus	69,3	59,9	69,1	59,7	69,4	60,0	68,8	59,4	69,3	60,0	0,1	0,1	0,3	0,3	0,0	0,1	0,5	0,6	Einzelbeurteilung
A1_27	Pillichsdorf	Wiener Strasse	1	Wohnhaus	69,8	60,5	69,6	60,3	70,0	60,6	69,3	60,0	69,9	60,5	0,2	0,1	0,4	0,3	0,1	0,0	0,6	0,5	Einzelbeurteilung
A1_31	Pillichsdorf	Wiener Strasse	38	Wohnhaus	67,0	57,6	66,8	57,4	67,1	57,8	66,5	57,1	67,0	57,7	0,1	0,2	0,3	0,4	0,0	0,1	0,5	0,6	Einzelbeurteilung
A1_32	Pillichsdorf	Wiener Strasse	36	Wohnhaus	67,7	58,4	67,5	58,2	67,9	58,5	67,2	57,9	67,8	58,4	0,2	0,1	0,4	0,3	0,1	0,0	0,6	0,5	Einzelbeurteilung
A1_33	Pillichsdorf	Wiener Strasse	34	Wohnhaus	69,1	59,8	68,9	59,6	69,3	59,9	68,6	59,3	69,2	59,8	0,2	0,1	0,4	0,3	0,1	0,0	0,6	0,5	Einzelbeurteilung
A1_34	Pillichsdorf	Wiener Strasse	34	Wohnhaus	69,8	60,4	69,6	60,2	69,9	60,5	69,2	59,9	69,8	60,4	0,1	0,1	0,3	0,3	0,0	0,0	0,6	0,5	Einzelbeurteilung
A1_35	Pillichsdorf	Wiener Strasse	32	Wohnhaus	69,6	60,3	69,4	60,1	69,8	60,4	69,1	59,8	69,7	60,3	0,2	0,1	0,4	0,3	0,1	0,0	0,6	0,5	Einzelbeurteilung
A1_37	Pillichsdorf	Wiener Strasse	28	Wohnhaus	70,3	60,9	70,1	60,7	70,4	61,1	69,8	60,4	70,3	61,0	0,1	0,2	0,3	0,4	0,0	0,1	0,5	0,6	Einzelbeurteilung
A1_38	Pillichsdorf	Wiener Strasse	26	Wohnhaus	71,2	61,8	71,0	61,6	71,3	61,9	70,7	61,3	71,2	61,9	0,1	0,1	0,3	0,3	0,0	0,1	0,5	0,6	Einzelbeurteilung
A1_39	Pillichsdorf	Wiener Strasse	50	Wohnhaus	69,3	59,9	69,1	59,7	69,4	60,0	68,7	59,4	69,3	59,9	0,1	0,1	0,3	0,3	0,0	0,0	0,6	0,5	Einzelbeurteilung
A1_40	Pillichsdorf	Wiener Strasse	48	Wohnhaus	68,7	59,4	68,5	59,2	68,9	59,5	68,2	58,9	68,8	59,4	0,2	0,1	0,4	0,3	0,1	0,0	0,6	0,5	Einzelbeurteilung
A1_41	Pillichsdorf	Wiener Strasse	46	Wohnhaus	67,7	58,3	67,5	58,1	67,8	58,5	67,2	57,8	67,8	58,4	0,1	0,2	0,3	0,4	0,1	0,1	0,6	0,6	Einzelbeurteilung
A1_42	Pillichsdorf	Wiener Strasse	52	Wohnhaus	69,9	60,5	69,7	60,3	70,0	60,6	69,3	60,0	69,9	60,5	0,1	0,1	0,3	0,3	0,0	0,0	0,6	0,5	Einzelbeurteilung
A1_43	Pillichsdorf	Wiener Strasse	54	Wohnhaus	69,2	59,8	69,0	59,6	69,3	59,9	68,6	59,3	69,2	59,8	0,1	0,1	0,3	0,3	0,0	0,0	0,6	0,5	Einzelbeurteilung
A1_44	Pillichsdorf	Wiener Strasse	56	Wohnhaus	70,1	60,7	69,9	60,5	70,2	60,8	69,5	60,2	70,1	60,7	0,1	0,1	0,3	0,3	0,0	0,0	0,6	0,5	Einzelbeurteilung
A1_46	Pillichsdorf	Wiener Strasse	27	Wohnhaus	69,6	60,3	69,4	60,1	69,8	60,4	69,1	59,8	69,7	60,3	0,2	0,1	0,4	0,3	0,1	0,0	0,6	0,5	Einzelbeurteilung
A1_47	Pillichsdorf	Wiener Strasse	31	Wohnhaus	69,8	60,5	69,6	60,3	70,0	60,6	69,3	60,0	69,9	60,5	0,2	0,1	0,4	0,3	0,1	0,0	0,6	0,5	Einzelbeurteilung
A1_48	Pillichsdorf	Wiener Strasse	31	Wohnhaus	69,9	60,5	69,6	60,3	70,0	60,6	69,3	60,0	69,9	60,5	0,1	0,1	0,4	0,3	0,0	0,0	0,6	0,5	Einzelbeurteilung
A1_49	Pillichsdorf	Wiener Strasse	33	Wohnhaus	69,9	60,6	69,7	60,4	70,1	60,7	69,4	60,1	70,0	60,6	0,2	0,1	0,4	0,3	0,1	0,0	0,6	0,5	Einzelbeurteilung
A1_50	Pillichsdorf	Wiener Strasse	35	Wohnhaus	69,5	60,1	69,3	59,9	69,6	60,2	69,0	59,6	69,5	60,2	0,1	0,1	0,3	0,3	0,0	0,1	0,5	0,6	Einzelbeurteilung
A1_51	Pillichsdorf	Wiener Strasse	37	Wohnhaus	70,2	60,8	70,0	60,6	70,3	61,0	69,7	60,3	70,2	60,9	0,1	0,2	0,3	0,4	0,0	0,1	0,5	0,6	Einzelbeurteilung
A1_52	Pillichsdorf	Wiener Strasse	39	Wohnhaus	69,7	60,3	69,5	60,1	69,8	60,4	69,2	59,8	69,7	60,4	0,1	0,1	0,3	0,3	0,0	0,1	0,5	0,6	Einzelbeurteilung
A1_53	Pillichsdorf	Wiener Strasse	41	Wohnhaus	71,4	62,0	71,2	61,8	71,5	62,2	70,9	61,5	71,4	62,1	0,1	0,2	0,3	0,4	0,0	0,1	0,5	0,6	Einzelbeurteilung
A1_54	Pillichsdorf	Wiener Strasse	45	Wohnhaus	70,7	61,4	70,5	61,2	70,9	61,5	70,2	60,8	70,8	61,4	0,2	0,1	0,4	0,3	0,1	0,0	0,6	0,6	Einzelbeurteilung
A1_55	Pillichsdorf	Wiener Strasse	47	Wohnhaus	71,4	62,0	71,2	61,8	71,5	62,1	70,8	61,5	71,4	62,0	0,1	0,1	0,3	0,3	0,0	0,0	0,6	0,5	Einzelbeurteilung
A1_56	Pillichsdorf	Wiener Strasse	49	Wohnhaus	71,5	62,1	71,3	61,9	71,6	62,3	71,0	61,6	71,6	62,2	0,1	0,2	0,3	0,4	0,1	0,1	0,6	0,6	Einzelbeurteilung
A1_57	Pillichsdorf	Wiener Strasse	51	Wohnhaus	70,2	60,9	70,0	60,7	70,4	61,0	69,7	60,4	70,3	60,9	0,2	0,1	0,4	0,3	0,1	0,0	0,6	0,5	Einzelbeurteilung
A1_58	Pillichsdorf	Wiener Strasse	53	Wohnhaus	68,6	59,3	68,4	59,1	68,8	59,4	68,1	58,8	68,7	59,3	0,2	0,1	0,4	0,3	0,1	0,0	0,6	0,5	Einzelbeurteilung
A1_61	Pillichsdorf	Wiener Strasse	60	Wohnhaus	66,8	57,4	66,6	57,2	66,9	57,5	66,2	56,8	66,8	57,4	0,1	0,1	0,3	0,3	0,0	0,0	0,6	0,6	Einzelbeurteilung
A1_62	Pillichsdorf	Wiener Strasse	58a	Wohnhaus	64,9	55,6	64,7	55,3	65,0	55,6	64,3	55,0	64,9	55,6	0,1	0,0	0,3	0,3	0,0	0,0	0,6	0,6	Einzelbeurteilung
A1_63	Pillichsdorf	Wiener Strasse	58	Wohnhaus	65,2	55,8	65,0	55,6	65,3	55,9	64,6	55,3	65,2	55,8	0,1	0,1	0,3	0,3	0,0	0,0	0,6	0,5	Einzelbeurteilung
A1_64	Pillichsdorf	Wiener Strasse	29	Wohnhaus	69,8	60,4	69,5	60,2	69,9	60,5	69,2	59,9	69,8	60,4	0,1	0,1	0,4	0,3	0,0	0,0	0,6	0,5	Einzelbeurteilung
A1_67	Pillichsdorf	Mittelstrasse	1	Wohnhaus	71,2	61,8	71,0	61,6	71,3	62,0	70,7	61,3	71,2	61,9	0,1	0,2	0,3	0,4	0,0	0,1	0,5	0,6	Einzelbeurteilung
A1_69	Pillichsdorf	Hauptplatz	15	Wohnhaus	71,0	61,7	70,8	61,5	71,1	61,8	70,5	61,1	71,1	61,7	0,1	0,1	0,3	0,3	0,1	0,0	0,6	0,6	Einzelbeurteilung
A1_75	Pillichsdorf	Hauptplatz	19</																				

S8 Marchfeld Schnellstraße Zulaufstrecken Immissionsberechnung alle Objekte für die eine Einzelfallbeurteilung gemäß §6 BstLärmIV erforderlich ist

Name	Ort	Strasse	HNr	Nutzung	R_Lden	R_Ln	1C_Lden	1C_Ln	1C_Lden	1C_Ln	1E_Lden	1E_Ln	1C-R_den	1C-R_n	1C-OC_den	1C-OC_n	1E-R_den	1E-R_n	1E-OB_den	1E-OB_n	Maßnahme	Anmerkung	
A2_01	Pillichsdorf	Hauptstraße	20	Wohnhaus	68,7	59,3	68,5	59,1	68,8	59,4	68,1	58,8	68,7	59,3	0,1	0,1	0,3	0,3	0,0	0,0	0,6	0,5	Einzelbeurteilung
A2_02	Pillichsdorf	Hauptstraße	18	Wohnhaus	69,4	60,1	69,2	59,9	69,6	60,2	68,9	59,6	69,5	60,1	0,2	0,1	0,4	0,3	0,1	0,0	0,6	0,5	Einzelbeurteilung
A2_03	Pillichsdorf	Hauptstraße	16	Wohnhaus	69,8	60,5	69,6	60,3	70,0	60,6	69,3	60,0	69,9	60,5	0,2	0,1	0,4	0,3	0,1	0,0	0,6	0,5	Einzelbeurteilung
A2_04	Pillichsdorf	Hauptstraße	14	Wohnhaus	70,5	61,2	70,3	61,0	70,7	61,3	70,0	60,7	70,6	61,2	0,2	0,1	0,4	0,3	0,1	0,0	0,6	0,5	Einzelbeurteilung
A2_05	Pillichsdorf	Hauptstraße	12	Wohnhaus	71,2	61,8	71,0	61,6	71,3	61,9	70,7	61,3	71,2	61,9	0,1	0,1	0,3	0,3	0,0	0,1	0,5	0,6	Einzelbeurteilung
A2_06	Pillichsdorf	Hauptstraße	10	Wohnhaus	71,1	61,7	70,9	61,5	71,2	61,8	70,6	61,2	71,1	61,8	0,1	0,1	0,3	0,3	0,0	0,1	0,5	0,6	Einzelbeurteilung
A2_07	Pillichsdorf	Hauptstraße	8a	Wohnhaus	71,3	62,0	71,1	61,8	71,5	62,1	70,8	61,4	71,4	62,0	0,2	0,1	0,4	0,3	0,1	0,0	0,6	0,6	Einzelbeurteilung
A2_08	Pillichsdorf	Hauptstraße	8	Wohnhaus	72,3	63,0	72,1	62,8	72,5	63,1	71,8	62,5	72,4	63,0	0,2	0,1	0,4	0,3	0,1	0,0	0,6	0,5	Einzelbeurteilung
A2_09	Pillichsdorf	Hauptstraße	6	Wohnhaus	71,6	62,2	71,4	62,0	71,7	62,4	71,1	61,7	71,6	62,3	0,1	0,2	0,3	0,4	0,0	0,1	0,5	0,6	Einzelbeurteilung
A2_10	Pillichsdorf	Hauptstraße	4	Wohnhaus	71,2	61,8	71,0	61,6	71,3	62,0	70,7	61,3	71,2	61,9	0,1	0,2	0,3	0,4	0,0	0,1	0,5	0,6	Einzelbeurteilung
A2_11	Pillichsdorf	Hauptstraße	2	Wohnhaus	71,3	61,9	71,1	61,7	71,4	62,1	70,8	61,4	71,4	62,0	0,1	0,2	0,3	0,4	0,1	0,1	0,6	0,6	Einzelbeurteilung
A2_12	Pillichsdorf	Hauptplatz	4	Wohnhaus	70,2	60,8	70,0	60,6	70,3	61,0	69,7	60,3	70,2	60,9	0,1	0,2	0,3	0,4	0,0	0,1	0,5	0,6	Einzelbeurteilung
A2_13	Pillichsdorf	Hauptplatz	5	Wohnhaus	70,5	61,1	70,3	60,9	70,6	61,3	70,0	60,6	70,5	61,2	0,1	0,2	0,3	0,4	0,0	0,1	0,5	0,6	Einzelbeurteilung
A2_14	Pillichsdorf	Hauptplatz	6	Wohnhaus	70,5	61,1	70,3	60,9	70,6	61,3	70,0	60,6	70,5	61,2	0,1	0,2	0,3	0,4	0,0	0,1	0,5	0,6	Einzelbeurteilung
A2_15	Pillichsdorf	Hauptplatz	7	Wohnhaus	68,1	58,8	67,9	58,6	68,3	58,9	67,6	58,3	68,2	58,8	0,2	0,1	0,4	0,3	0,1	0,0	0,6	0,5	Einzelbeurteilung
A2_16	Pillichsdorf	Hauptplatz	7	Wohnhaus	66,1	56,7	65,9	56,5	66,2	56,8	65,5	56,2	66,1	56,7	0,1	0,1	0,3	0,3	0,0	0,0	0,6	0,5	Einzelbeurteilung
A2_19	Pillichsdorf	Hauptstraße	34	Wohnhaus	71,4	62,1	71,2	61,9	71,6	62,2	70,9	61,5	71,5	62,1	0,2	0,1	0,4	0,3	0,1	0,0	0,6	0,6	Einzelbeurteilung
A2_20	Pillichsdorf	Hauptstraße	32	Wohnhaus	71,2	61,9	71,0	61,7	71,4	62,0	70,7	61,4	71,3	61,9	0,2	0,1	0,4	0,3	0,1	0,0	0,6	0,5	Einzelbeurteilung
A2_21	Pillichsdorf	Hauptstraße	30	Wohnhaus	69,0	59,7	68,8	59,5	69,2	59,8	68,5	59,2	69,1	59,7	0,2	0,1	0,4	0,3	0,1	0,0	0,6	0,5	Einzelbeurteilung
A2_22	Pillichsdorf	Hauptstraße	28	Wohnhaus	69,1	59,7	68,9	59,5	69,2	59,8	68,6	59,2	69,2	59,8	0,1	0,2	0,3	0,4	0,1	0,1	0,6	0,6	Einzelbeurteilung
A2_23	Pillichsdorf	Hauptstraße	26	Wohnhaus	72,9	63,6	72,7	63,4	73,1	63,7	72,4	63,1	73,0	63,6	0,2	0,1	0,4	0,3	0,1	0,0	0,6	0,5	Einzelbeurteilung
A2_24	Pillichsdorf	Hauptstraße	24	Wohnhaus	71,8	62,4	71,6	62,2	71,9	62,6	71,3	61,9	71,9	62,5	0,1	0,2	0,3	0,4	0,1	0,1	0,6	0,6	Einzelbeurteilung
A2_26	Pillichsdorf	Hauptstraße	22	Wohnhaus	69,8	60,4	69,6	60,2	69,9	60,6	69,3	59,9	69,9	60,5	0,1	0,2	0,3	0,4	0,1	0,1	0,6	0,6	Einzelbeurteilung
A2_27	Pillichsdorf	Hauptstraße	52	Wohnhaus	68,1	58,7	68,0	58,6	68,5	59,1	67,5	58,2	68,3	59,0	0,4	0,4	0,5	0,5	0,2	0,3	0,8	0,8	Einzelbeurteilung
A2_28	Pillichsdorf	Hauptstraße	50	Wohnhaus	69,5	60,2	69,4	60,1	69,9	60,5	69,0	59,7	69,8	60,4	0,4	0,3	0,5	0,4	0,3	0,2	0,8	0,7	Einzelbeurteilung
A2_29	Pillichsdorf	Hauptstraße	48	Wohnhaus	70,4	61,1	70,2	60,9	70,6	61,2	69,9	60,6	70,5	61,2	0,2	0,1	0,4	0,3	0,1	0,1	0,6	0,6	Einzelbeurteilung
A2_30	Pillichsdorf	Hauptstraße	46	Wohnhaus	69,8	60,5	69,6	60,3	70,0	60,6	69,3	60,0	69,9	60,5	0,2	0,1	0,4	0,3	0,1	0,0	0,6	0,5	Einzelbeurteilung
A2_31	Pillichsdorf	Hauptstraße	44	Wohnhaus	70,5	61,2	70,3	61,0	70,7	61,3	70,0	60,6	70,6	61,2	0,2	0,1	0,4	0,3	0,1	0,0	0,6	0,6	Einzelbeurteilung
A2_32	Pillichsdorf	Hauptstraße	42	Wohnhaus	70,1	60,7	69,9	60,5	70,2	60,8	69,5	60,2	70,1	60,7	0,1	0,1	0,3	0,3	0,0	0,0	0,6	0,5	Einzelbeurteilung
A2_33	Pillichsdorf	Hauptstraße	40	Wohnhaus	69,4	60,0	69,2	59,8	69,5	60,1	68,8	59,5	69,4	60,0	0,1	0,1	0,3	0,3	0,0	0,0	0,6	0,5	Einzelbeurteilung
A2_34	Pillichsdorf	Hauptstraße	38	Wohnhaus	70,5	61,1	70,3	60,9	70,6	61,3	70,0	60,6	70,6	61,2	0,1	0,2	0,3	0,4	0,1	0,1	0,6	0,6	Einzelbeurteilung
A2_35	Pillichsdorf	Hauptstraße	36	Wohnhaus	71,5	62,2	71,3	62,0	71,7	62,3	71,0	61,6	71,6	62,2	0,2	0,1	0,4	0,3	0,1	0,0	0,6	0,6	Einzelbeurteilung
A2_36	Pillichsdorf	Hauptstraße	64	Wohnhaus	68,8	59,5	68,8	59,4	69,3	59,9	68,3	59,0	69,2	59,8	0,5	0,4	0,5	0,5	0,4	0,3	0,9	0,8	Einzelbeurteilung
A2_37	Pillichsdorf	Hauptstraße	62	Wohnhaus	69,1	59,7	69,0	59,7	69,5	60,2	68,6	59,2	69,4	60,1	0,4	0,5	0,5	0,5	0,3	0,4	0,8	0,9	Einzelbeurteilung
A2_38	Pillichsdorf	Hauptstraße	60	Wohnhaus	69,4	60,0	69,3	60,0	69,8	60,5	68,9	59,5	69,7	60,4	0,4	0,5	0,5	0,5	0,3	0,4	0,8	0,9	Einzelbeurteilung
A2_39	Pillichsdorf	Hauptstraße	58	Wohnhaus	68,7	59,3	68,6	59,2	69,1	59,7	68,1	58,8	69,0	59,6	0,4	0,4	0,5	0,5	0,3	0,3	0,9	0,8	Einzelbeurteilung
A2_40	Pillichsdorf	Hauptstraße	56	Wohnhaus	68,7	59,3	68,6	59,2	69,1	59,7	68,1	58,8	69,0	59,6	0,4	0,4	0,5	0,5	0,3	0,3	0,9	0,8	Einzelbeurteilung
A2_41	Pillichsdorf	Hauptstraße	54	Wohnhaus	68,3	59,0	68,2	58,9	68,7	59,4	67,8	58,5	68,6	59,3	0,4	0,4	0,5	0,5	0,3	0,3	0,8	0,8	Einzelbeurteilung
A2_42	Pillichsdorf	Hauptstraße	70	Wohnhaus	67,8	58,5	67,7	58,4	68,3	58,9	67,3	58,0	68,1	58,8	0,5	0,4	0,6	0,5	0,3	0,3	0,8	0,8	Einzelbeurteilung
A2_43	Pillichsdorf	Hauptstraße	66	Wohnhaus	67,2	57,9	67,1	57,8	67,6	58,3	66,7	57,3	67,5	58,2	0,4	0,4	0,5	0,5	0,3	0,3	0,8	0,9	Einzelbeurteilung
A2_44	Pillichsdorf	Hauptstraße	59	Wohnhaus	67,4	58,0	67,3	57,9	67,8	58,4	66,9	57,5	67,7	58,3	0,4	0,4	0,5	0,5	0,3	0,3	0,8	0,8	Einzelbeurteilung
A2_45	Pillichsdorf	Hauptstraße	57	Wohnhaus	67,4	58,0	67,3	57,9	67,8	58,4	66,9	57,5	67,7	58,3	0,4	0,4	0,5	0,5	0,3	0,3	0,8	0,8	Einzelbeurteilung
A2_46	Pillichsdorf	Hauptstraße	79	Wohnhaus	66,2	56,8	66,1	56,8	66,6	57,3	65,7	56,3	66,5	57,2	0,4	0,5	0,5	0,5	0,3	0,4	0,8	0,9	Einzelbeurteilung
A2_47	Pillichsdorf	Hauptstraße	77	Wohnhaus	66,5	57,1	66,4	57,1	66,9	57,6	66,0	56,6	66,8	57,5	0,4	0,5	0,5	0,5	0,3	0,4	0,8	0,9	Einzelbeurteilung
A2_48	Pillichsdorf	Hauptstraße	75	Wohnhaus	66,2	56,8	66,1	56,8	66,6	57,3	65,7	56,3	66,5	57,2	0,4	0,5	0,5	0,5	0,3	0,4	0,8	0,9	Einzelbeurteilung
A2_49	Pillichsdorf	Hauptstraße	73	Wohnhaus	66,0	56,6	65,9	56,6	66,4	57,1	65,5	56,1	66,3	57,0	0,4	0,5	0,5	0,5	0,3	0,4	0,8	0,9	Einzelbeurteilung
A2_50	Pillichsdorf	Hauptstraße	71	Wohnhaus	66,6	57,2	66,5	57,1	67,0	57,6	66,1	56,7	66,9	57,5	0,4	0,4	0,5	0,5	0,3	0,3	0,8	0,8	Einzelbeurteilung
A2_51	Pillichsdorf	Hauptstraße	69	Wohnhaus	66,9	57,6	66,8	57,5	67,3	58,0	66,4	57,0	67,2	57,9	0,4	0,4	0,5	0,5	0,3	0,3	0,8	0,9	Einzelbeurteilung
A2_52	Pillichsdorf	Hauptstraße	67	Wohnhaus	65,5	56,1	65,4	56,1	65,9	56,6	65,0	55,6	65,8	56,5	0,4	0,5	0,5	0,5	0,3	0,4	0,8	0,9	Einzelbeurteilung
A2_53	Pillichsdorf	Hauptstraße	65	Wohnhaus	65,6	56,2	65,5	56,2	66,0	56,7	65,1	55,7	65,9	56,6	0,4	0,5	0,5	0,5	0,3	0,4	0,8	0,9	Einzelbeurteilung
A2_54	Pillichsdorf	Hauptstraße	63	Wohnhaus	68,6	59,2	68,5	59,2	69,0	59,7	68,1	58,7	68,9	59,6	0,4	0,5	0,5	0,5	0,3	0,4	0,8	0,9	Einzelbeurteilung
A2_55	Pillichsdorf	Hauptstraße	61	Wohnhaus	66,8	57,4	66,7	57,3	67,2	57,8	66,2	56,9	67,1	57,7	0,4	0,4	0,5	0,5	0,3	0,3	0,9	0,8	Einzelbeurteilung
A2_56	Pillichsdorf	Hauptstraße	39	Wohnhaus	70,4	61,1	70,2	60,9	70,6	61,2	69,9	60,6	70,5	61,1	0,2	0,1	0,4	0,3	0,1	0,0	0,6	0,5	Einzelbeurteilung
A2_57	Pillichsdorf	Hauptstraße	41	Wohnhaus	70,8	61,4	70,6	61,2	70,9	61,6	70,3	60,9	70,9	61,5	0,1	0,2	0,3	0,4	0,1	0,1	0,6	0,6	Einzelbeurteilung
A2_58	Pillichsdorf	Hauptstraße	43	Wohnhaus	71,7	62,3	71,5	62,1	71,8	62,4	71,2	61,8	71,7	62,4	0,1	0,1	0,3	0,3	0,0	0,1	0,5	0,6	Einzelbeurteilung
A2_59	Pillichsdorf	Hauptstraße	45	Wohnhaus	70,5	61,2	70,3	61,0	70,7	61,3	70,0	60,6	70,6	61,2	0,2	0,1	0,4	0,3	0,1	0,0	0,6	0,6	Einzelbeurteilung
A2_60	Pillichsdorf	Hauptstraße	47	Wohnhaus	73,3	64,0	73,1	63,8	73,5	64,1	72,8	63,5	73,4	64,0	0,2	0,1	0,4	0,3	0,1	0,0	0,6	0,5	Einzelbeurteilung
A2_61	Pillichsdorf	Hauptstraße	49	Wohnhaus	72,0	62,6	71,8	62,4	72,1	62,8	71,5	62,1	72,1	62,7									

S8 Marchfeld Schnellstraße Zulaufstrecken Immissionsberechnung alle Objekte für die eine Einzelfallbeurteilung gemäß §6 BstLärmIV erforderlich ist

Name	Ort	Strasse	HNr	Nutzung																	Maßnahme	Anmerkung		
					R_Lden	R_Ln	OC_Lden	OC_Ln	1C_Lden	1C_Ln	0B_Lden	0B_Ln	1E_Lden	1E_Ln	1C-R den	1C-R n	1C-OC den	1C-OC n	1E-R den	1E-R n			1E-0B den	1E-0B n
A2_62	Pillichsdorf	Hauptstraße	51	Wohnhaus	70,3	60,9	70,1	60,7	70,4	61,1	69,8	60,4	70,4	61,0	0,1	0,2	0,3	0,4	0,1	0,1	0,6	0,6		Einzelbeurteilung
A2_63	Pillichsdorf	Hauptstraße	53	Wohnhaus	70,7	61,3	70,5	61,2	70,9	61,5	70,2	60,8	70,8	61,5	0,2	0,2	0,4	0,3	0,1	0,2	0,6	0,7		Einzelbeurteilung
A2_64	Pillichsdorf	Hauptstraße	55	Wohnhaus	68,9	59,6	68,8	59,5	69,3	59,9	68,4	59,1	69,2	59,8	0,4	0,3	0,5	0,4	0,3	0,2	0,8	0,7		Einzelbeurteilung
A2_65	Pillichsdorf	Hauptstraße	7	Wohnhaus	70,0	60,6	69,8	60,4	70,1	60,7	69,4	60,1	70,0	60,6	0,1	0,1	0,3	0,3	0,0	0,0	0,6	0,5		Einzelbeurteilung
A2_66	Pillichsdorf	Hauptstraße	9	Wohnhaus	71,5	62,2	71,3	62,0	71,7	62,3	71,0	61,7	71,6	62,2	0,2	0,1	0,4	0,3	0,1	0,0	0,6	0,5		Einzelbeurteilung
A2_67	Pillichsdorf	Hauptstraße	11	Wohnhaus	71,2	61,8	71,0	61,6	71,3	61,9	70,6	61,3	71,2	61,8	0,1	0,1	0,3	0,3	0,0	0,0	0,6	0,5		Einzelbeurteilung
A2_68	Pillichsdorf	Hauptstraße	13	Wohnhaus	68,9	59,6	68,7	59,4	69,1	59,7	68,4	59,1	69,0	59,6	0,2	0,1	0,4	0,3	0,1	0,0	0,6	0,5		Einzelbeurteilung
A2_69	Pillichsdorf	Hauptstraße	15	Wohnhaus	68,6	59,2	68,4	59,0	68,7	59,4	68,1	58,7	68,6	59,3	0,1	0,2	0,3	0,4	0,0	0,1	0,5	0,6		Einzelbeurteilung
A2_70	Pillichsdorf	Hauptstraße	17	Wohnhaus	68,2	58,8	68,0	58,6	68,3	58,9	67,7	58,3	68,2	58,9	0,1	0,1	0,3	0,3	0,0	0,1	0,5	0,6		Einzelbeurteilung
A2_71	Pillichsdorf	Hauptstraße	19	Wohnhaus	69,0	59,6	68,8	59,4	69,1	59,8	68,5	59,1	69,0	59,7	0,1	0,2	0,3	0,4	0,0	0,1	0,5	0,6		Einzelbeurteilung
A2_72	Pillichsdorf	Hauptstraße	27	Wohnhaus	69,8	60,5	69,6	60,3	70,0	60,6	69,3	60,0	69,9	60,5	0,2	0,1	0,4	0,3	0,1	0,0	0,6	0,5		Einzelbeurteilung
A2_73	Pillichsdorf	Hauptstraße	29	Wohnhaus	70,3	60,9	70,1	60,7	70,4	61,0	69,7	60,4	70,3	60,9	0,1	0,1	0,3	0,3	0,0	0,0	0,6	0,5		Einzelbeurteilung
A2_74	Pillichsdorf	Hauptstraße	29	Wohnhaus	70,7	61,3	70,5	61,1	70,8	61,4	70,2	60,8	70,7	61,4	0,1	0,1	0,3	0,3	0,0	0,1	0,5	0,6		Einzelbeurteilung
A2_75	Pillichsdorf	Hauptstraße	33	Wohnhaus	70,4	61,0	70,2	60,8	70,5	61,2	69,9	60,5	70,5	61,1	0,1	0,2	0,3	0,4	0,1	0,1	0,6	0,6		Einzelbeurteilung
A2_76	Pillichsdorf	Hauptstraße	35	Wohnhaus	70,8	61,4	70,6	61,2	70,9	61,6	70,3	60,9	70,8	61,5	0,1	0,2	0,3	0,4	0,0	0,1	0,5	0,6		Einzelbeurteilung
A2_78	Pillichsdorf	Hauptstraße	23	Wohnhaus	68,4	59,1	68,2	58,9	68,6	59,2	67,9	58,6	68,5	59,1	0,2	0,1	0,4	0,3	0,1	0,0	0,6	0,5		Einzelbeurteilung
A2_79	Pillichsdorf	Hauptstraße	21	Wohnhaus	67,7	58,4	67,5	58,2	67,9	58,5	67,2	57,9	67,8	58,4	0,2	0,1	0,4	0,3	0,1	0,0	0,6	0,5		Einzelbeurteilung
A2_80	Pillichsdorf	Hauptstraße	25	Wohnhaus	69,4	60,0	69,2	59,8	69,5	60,1	68,9	59,5	69,4	60,1	0,1	0,1	0,3	0,3	0,0	0,1	0,5	0,6		Einzelbeurteilung
A2_81	Pillichsdorf	Hauptstraße	1	Wohnhaus	68,6	59,2	68,4	59,0	68,7	59,3	68,1	58,7	68,6	59,3	0,1	0,1	0,3	0,3	0,0	0,1	0,5	0,6		Einzelbeurteilung
A2_82	Pillichsdorf	Hauptstraße	3	Wohnhaus	69,3	60,0	69,1	59,8	69,5	60,1	68,8	59,5	69,4	60,0	0,2	0,1	0,4	0,3	0,1	0,0	0,6	0,5		Einzelbeurteilung
A2_83	Pillichsdorf	Hauptstraße	5	Wohnhaus	68,8	59,4	68,6	59,2	68,9	59,5	68,3	58,9	68,8	59,5	0,1	0,1	0,3	0,3	0,0	0,1	0,5	0,6		Einzelbeurteilung
A2_84	Pillichsdorf	Hauptplatz	20	Wohnhaus	65,5	56,1	65,3	55,9	65,6	56,2	65,0	55,6	65,5	56,2	0,1	0,1	0,3	0,3	0,0	0,1	0,5	0,6		Einzelbeurteilung
A2_85	Pillichsdorf	Hauptplatz	21	Wohnhaus	65,4	56,1	65,2	55,9	65,6	56,2	64,9	55,6	65,5	56,1	0,2	0,1	0,4	0,3	0,1	0,0	0,6	0,5		Einzelbeurteilung
A2_86	Pillichsdorf	Hauptplatz	22	Wohnhaus	65,0	55,6	64,8	55,4	65,1	55,7	64,5	55,1	65,0	55,7	0,1	0,1	0,3	0,3	0,0	0,1	0,5	0,6		Einzelbeurteilung
A2_87	Pillichsdorf	Hauptplatz	23	Wohnhaus	67,5	58,1	67,3	57,9	67,6	58,3	67,0	57,6	67,6	58,2	0,1	0,2	0,3	0,4	0,1	0,1	0,6	0,6		Einzelbeurteilung
A2_88	Pillichsdorf	Hauptplatz	24	Wohnhaus	67,4	58,1	67,2	57,9	67,5	58,2	66,9	57,5	67,5	58,1	0,1	0,1	0,3	0,3	0,1	0,0	0,6	0,6		Einzelbeurteilung
A2_89	Pillichsdorf	Hauptplatz	25	Wohnhaus	66,5	57,1	66,3	56,9	66,6	57,2	66,0	56,6	66,5	57,2	0,1	0,1	0,3	0,3	0,0	0,1	0,5	0,6		Einzelbeurteilung
A2_90	Pillichsdorf	Hauptplatz	1	Wohnhaus	66,9	57,6	66,7	57,4	67,0	57,7	66,4	57,0	67,0	57,6	0,1	0,1	0,3	0,3	0,1	0,0	0,6	0,6		Einzelbeurteilung
A2_91	Pillichsdorf	Hauptplatz	3	Wohnhaus	66,7	57,4	66,5	57,2	66,9	57,5	66,2	56,9	66,8	57,4	0,2	0,1	0,4	0,3	0,1	0,0	0,6	0,5		Einzelbeurteilung
A2_92	Pillichsdorf	Hauptstraße	78	Wohnhaus	67,6	58,3	67,5	58,2	68,0	58,7	67,1	57,7	67,9	58,6	0,4	0,4	0,5	0,5	0,3	0,3	0,8	0,9		Einzelbeurteilung
A2_93	Pillichsdorf	Hauptstraße	74	Wohnhaus	69,4	60,1	69,4	60,0	69,9	60,5	68,9	59,6	69,8	60,4	0,5	0,4	0,5	0,5	0,4	0,3	0,9	0,8		Einzelbeurteilung
A2_94	Pillichsdorf	Hauptstraße	87	Wohnhaus	66,7	57,3	66,6	57,2	67,1	57,7	66,2	56,8	67,0	57,6	0,4	0,4	0,5	0,5	0,3	0,3	0,8	0,8		Einzelbeurteilung
A2_95	Pillichsdorf	Hauptstraße	89	Wohnhaus	65,2	55,8	65,1	55,8	65,6	56,3	64,7	55,3	65,5	56,2	0,4	0,5	0,5	0,5	0,3	0,4	0,8	0,9		Einzelbeurteilung
A2_96	Pillichsdorf	Hauptstraße	74	Wohnhaus	69,4	60,0	69,3	59,9	69,8	60,5	68,9	59,5	69,7	60,3	0,4	0,5	0,5	0,6	0,3	0,3	0,8	0,8		Einzelbeurteilung
A3_02	Großengersdorf	Großengersdorf	63	Wohnhaus	66,3	56,9	66,2	56,8	66,7	57,3	65,8	56,4	66,6	57,2	0,4	0,4	0,5	0,5	0,3	0,3	0,8	0,8		Einzelbeurteilung
A3_03	Großengersdorf	Großengersdorf	62	Wohnhaus	66,6	57,3	66,6	57,2	67,1	57,7	66,1	56,8	67,0	57,6	0,5	0,4	0,5	0,5	0,4	0,3	0,9	0,8		Einzelbeurteilung
A3_04	Großengersdorf	Großengersdorf	61	Wohnhaus	66,9	57,5	66,8	57,4	67,3	57,9	66,4	57,0	67,2	57,8	0,4	0,4	0,5	0,5	0,3	0,3	0,8	0,8		Einzelbeurteilung
A3_05	Großengersdorf	Großengersdorf	60	Wohnhaus	67,0	57,6	66,9	57,5	67,4	58,1	66,5	57,1	67,3	57,9	0,4	0,5	0,5	0,6	0,3	0,3	0,8	0,8		Einzelbeurteilung
A3_06	Großengersdorf	Großengersdorf	59	Wohnhaus	67,0	57,6	66,9	57,5	67,4	58,0	66,5	57,1	67,3	57,9	0,4	0,4	0,5	0,5	0,3	0,3	0,8	0,8		Einzelbeurteilung
A3_07	Großengersdorf	Großengersdorf	58	Wohnhaus	66,8	57,4	66,7	57,3	67,2	57,8	66,3	56,9	67,1	57,7	0,4	0,4	0,5	0,5	0,3	0,3	0,8	0,8		Einzelbeurteilung
A3_08	Großengersdorf	Großengersdorf	57	Wohnhaus	66,9	57,5	66,8	57,4	67,3	57,9	66,3	57,0	67,2	57,8	0,4	0,4	0,5	0,5	0,3	0,3	0,9	0,8		Einzelbeurteilung
A3_09	Großengersdorf	Großengersdorf	55	Wohnhaus	66,7	57,4	66,7	57,3	67,2	57,8	66,2	56,9	67,1	57,7	0,5	0,4	0,5	0,5	0,4	0,3	0,9	0,8		Einzelbeurteilung
A3_10	Großengersdorf	Großengersdorf	54	Wohnhaus	67,1	57,7	67,0	57,7	67,5	58,2	66,6	57,2	67,4	58,1	0,4	0,5	0,5	0,5	0,3	0,4	0,8	0,9		Einzelbeurteilung
A3_11	Großengersdorf	Großengersdorf	53	Wohnhaus	67,5	58,1	67,4	58,1	67,9	58,6	67,0	57,6	67,8	58,5	0,4	0,5	0,5	0,5	0,3	0,4	0,8	0,9		Einzelbeurteilung
A3_12	Großengersdorf	Großengersdorf	52	Wohnhaus	67,3	58,0	67,3	57,9	67,8	58,4	66,8	57,5	67,7	58,3	0,5	0,4	0,5	0,5	0,4	0,3	0,9	0,8		Einzelbeurteilung
A3_13	Großengersdorf	Großengersdorf	83	Wohnhaus	67,6	58,3	67,6	58,2	68,1	58,7	67,1	57,8	67,9	58,6	0,5	0,4	0,5	0,5	0,3	0,3	0,8	0,8		Einzelbeurteilung
A3_14	Großengersdorf	Großengersdorf	82	Wohnhaus	67,7	58,4	67,8	58,3	68,2	58,8	67,2	57,9	68,1	58,7	0,5	0,4	0,5	0,5	0,4	0,3	0,9	0,8		Einzelbeurteilung
A3_15	Großengersdorf	Großengersdorf	84	Wohnhaus	67,9	58,5	67,8	58,4	68,3	58,9	67,4	58,0	68,2	58,8	0,4	0,4	0,5	0,5	0,3	0,3	0,8	0,8		Einzelbeurteilung
A3_16	Großengersdorf	Großengersdorf	85	Wohnhaus	67,9	58,5	67,8	58,4	68,3	58,9	67,3	58,0	68,2	58,8	0,4	0,4	0,5	0,5	0,3	0,3	0,9	0,8		Einzelbeurteilung
A3_17	Großengersdorf	Großengersdorf	86	Wohnhaus	67,6	58,2	67,5	58,1	68,0	58,6	67,0	57,7	67,9	58,5	0,4	0,4	0,5	0,5	0,3	0,3	0,9	0,8		Einzelbeurteilung
A3_18	Großengersdorf	Großengersdorf	74	Wohnhaus	67,0	57,6	66,9	57,5	67,4	58,1	66,5	57,1	67,3	57,9	0,4	0,5	0,5	0,6	0,3	0,3	0,8	0,8		Einzelbeurteilung
A3_19	Großengersdorf	Großengersdorf	75	Wohnhaus	67,2	57,8	67,1	57,7	67,6	58,2	66,7	57,3	67,5	58,1	0,4	0,4	0,5	0,5	0,3	0,3	0,8	0,8		Einzelbeurteilung
A3_20	Großengersdorf	Großengersdorf	76	Wohnhaus	68,0	58,7	68,0	58,6	68,5	59,1	67,5	58,2	68,4	59,0	0,5	0,4	0,5	0,5	0,4	0,3	0,9	0,8		Einzelbeurteilung
A3_21	Großengersdorf	Großengersdorf	77	Wohnhaus	68,0	58,6	67,9	58,6	68,4	59,1	67,5	58,1	68,3	59,0	0,4	0,5	0,5	0,5	0,3	0,4	0,8	0,9		Einzelbeurteilung
A3_22	Großengersdorf	Großengersdorf	78	Wohnhaus	67,9	58,5	67,8	58,4	68,3	58,9	67,3	58,0	68,2	58,8	0,4	0,4	0,5	0,5	0,3	0,3	0,9	0,8		Einzelbeurteilung
A3_23	Großengersdorf	Großengersdorf	79	Wohnhaus	67,7	58,4	67,7	58,3	68,2	58,8	67,2	57,9	68,1	58,7	0,5	0,4	0,5	0,5	0,4	0,3	0,9	0,8		Einzelbeurteilung
A3_24																								

S8 Marchfeld Schnellstraße Zulaufstrecken Immissionsberechnung alle Objekte für die eine Einzelfallbeurteilung gemäß §6 BstLärmIV erforderlich ist

Name	Ort	Strasse	HNr	Nutzung	R Lden	R Ln	OC Lden	OC Ln	1C Lden	1C Ln	OB Lden	OB Ln	1E Lden	1E Ln	1C-R den	1C-R n	1C-OC den	1C-OC n	1E-R den	1E-R n	1E-OB den	1E-OB n	Maßnahme	Anmerkung
A3_26	Großengersdorf	Großengersdorf	64	Wohnhaus	66,8	57,5	66,8	57,4	67,3	57,9	66,3	57,0	67,2	57,8	0,5	0,4	0,5	0,5	0,4	0,3	0,9	0,8		Einzelbeurteilung
A3_27	Großengersdorf	Großengersdorf	65	Wohnhaus	66,1	56,7	66,0	56,6	66,5	57,1	65,5	56,2	66,4	57,0	0,4	0,4	0,5	0,5	0,3	0,3	0,9	0,8		Einzelbeurteilung
A3_28	Großengersdorf	Großengersdorf	66	Wohnhaus	66,5	57,2	66,4	57,1	66,9	57,6	66,0	56,6	66,8	57,5	0,4	0,4	0,5	0,5	0,3	0,3	0,8	0,9		Einzelbeurteilung
A3_29	Großengersdorf	Großengersdorf	67	Wohnhaus	65,8	56,4	65,7	56,3	66,2	56,8	65,3	55,9	66,1	56,7	0,4	0,4	0,5	0,5	0,3	0,3	0,8	0,8		Einzelbeurteilung
A3_30	Großengersdorf	Großengersdorf	68	Wohnhaus	65,6	56,2	65,5	56,1	66,0	56,6	65,1	55,7	65,9	56,5	0,4	0,4	0,5	0,5	0,3	0,3	0,8	0,8		Einzelbeurteilung
A3_31	Großengersdorf	Großengersdorf	69	Wohnhaus	64,9	55,5	64,8	55,5	65,3	56,0	64,4	55,0	65,2	55,9	0,4	0,5	0,5	0,5	0,3	0,4	0,8	0,9		Einzelbeurteilung
A3_32	Großengersdorf	Großengersdorf	70	Wohnhaus	65,1	55,7	65,0	55,6	65,5	56,2	64,6	55,2	65,4	56,0	0,4	0,5	0,5	0,6	0,3	0,3	0,8	0,8		Einzelbeurteilung
A3_33	Großengersdorf	Großengersdorf	71	Wohnhaus	65,2	55,8	65,1	55,8	65,6	56,3	64,7	55,3	65,5	56,1	0,4	0,5	0,5	0,5	0,3	0,3	0,8	0,8		Einzelbeurteilung
A3_34	Großengersdorf	Großengersdorf	72	Wohnhaus	65,7	56,4	65,7	56,3	66,2	56,8	65,2	55,9	66,1	56,7	0,5	0,4	0,5	0,5	0,4	0,3	0,9	0,8		Einzelbeurteilung
A3_35	Großengersdorf	Großengersdorf	73	Wohnhaus	66,1	56,7	66,0	56,6	66,5	57,1	65,6	56,2	66,4	57,0	0,4	0,4	0,5	0,5	0,3	0,3	0,8	0,8		Einzelbeurteilung
A3_37	Großengersdorf	Großengersdorf	18	Wohnhaus	64,4	55,1	64,4	55,0	64,9	55,5	63,9	54,6	64,8	55,4	0,5	0,4	0,5	0,5	0,4	0,3	0,9	0,8		Einzelbeurteilung
A3_39	Großengersdorf	Großengersdorf	51	Wohnhaus	67,1	57,7	67,0	57,6	67,5	58,1	66,6	57,2	67,4	58,0	0,4	0,4	0,5	0,5	0,3	0,3	0,8	0,8		Einzelbeurteilung
A3_40	Großengersdorf	Großengersdorf	50	Wohnhaus	66,8	57,5	66,7	57,4	67,2	57,9	66,3	56,9	67,1	57,8	0,4	0,4	0,5	0,5	0,3	0,3	0,8	0,9		Einzelbeurteilung
A3_41	Großengersdorf	Großengersdorf	49	Wohnhaus	66,6	57,2	66,5	57,1	67,0	57,6	66,0	56,7	66,9	57,5	0,4	0,4	0,5	0,5	0,3	0,3	0,9	0,8		Einzelbeurteilung
A3_42	Großengersdorf	Großengersdorf	48	Wohnhaus	66,2	56,9	66,2	56,8	66,7	57,3	65,7	56,4	66,6	57,2	0,5	0,4	0,5	0,5	0,4	0,3	0,9	0,8		Einzelbeurteilung
A3_43	Großengersdorf	Großengersdorf	40	Wohnhaus	65,9	56,6	65,8	56,5	66,4	57,0	65,4	56,1	66,2	56,9	0,5	0,4	0,6	0,5	0,3	0,3	0,8	0,8		Einzelbeurteilung
A3_44	Großengersdorf	Großengersdorf	39	Wohnhaus	65,6	56,2	65,5	56,2	66,0	56,7	65,1	55,7	65,9	56,6	0,4	0,5	0,5	0,5	0,3	0,4	0,8	0,9		Einzelbeurteilung
A3_45	Großengersdorf	Großengersdorf	41	Wohnhaus	64,6	55,2	64,5	55,2	65,0	55,7	64,1	54,7	64,9	55,6	0,4	0,5	0,5	0,5	0,3	0,4	0,8	0,9		Einzelbeurteilung
A3_46	Großengersdorf	Großengersdorf	42	Wohnhaus	64,7	55,4	64,6	55,3	65,1	55,8	64,2	54,8	65,0	55,7	0,4	0,4	0,5	0,5	0,3	0,3	0,8	0,9		Einzelbeurteilung
A3_47	Großengersdorf	Großengersdorf	43	Wohnhaus	64,5	55,1	64,4	55,1	64,9	55,6	64,0	54,6	64,8	55,5	0,4	0,5	0,5	0,5	0,3	0,4	0,8	0,9		Einzelbeurteilung
A3_48	Großengersdorf	Großengersdorf	44	Wohnhaus	64,4	55,0	64,3	54,9	64,8	55,4	63,9	54,5	64,7	55,3	0,4	0,4	0,5	0,5	0,3	0,3	0,8	0,8		Einzelbeurteilung
A3_49	Großengersdorf	Großengersdorf	45	Wohnhaus	64,6	55,2	64,5	55,1	65,0	55,6	64,1	54,7	64,9	55,5	0,4	0,4	0,5	0,5	0,3	0,3	0,8	0,8		Einzelbeurteilung
A3_50	Großengersdorf	Großengersdorf	46	Wohnhaus	65,4	56,0	65,3	55,9	65,8	56,5	64,9	55,5	65,7	56,3	0,4	0,5	0,5	0,6	0,3	0,3	0,8	0,8		Einzelbeurteilung
A3_51	Großengersdorf	Großengersdorf	47	Wohnhaus	66,3	56,9	66,2	56,9	66,7	57,4	65,8	56,4	66,6	57,3	0,4	0,5	0,5	0,5	0,3	0,4	0,8	0,9		Einzelbeurteilung
A3_52	Großengersdorf	Großengersdorf	36	Wohnhaus	68,7	59,3	68,6	59,2	69,1	59,7	68,1	58,8	69,0	59,6	0,4	0,4	0,5	0,5	0,3	0,3	0,9	0,8		Einzelbeurteilung
A3_53	Großengersdorf	Großengersdorf	37	Wohnhaus	68,7	59,4	68,7	59,3	69,2	59,8	68,2	58,9	69,1	59,7	0,5	0,4	0,5	0,5	0,4	0,3	0,9	0,8		Einzelbeurteilung
A3_54	Großengersdorf	Großengersdorf	38	Wohnhaus	69,5	60,1	69,4	60,1	69,9	60,6	69,0	59,6	69,8	60,5	0,4	0,5	0,5	0,5	0,3	0,4	0,8	0,9		Einzelbeurteilung
A3_55	Großengersdorf	Großengersdorf	27	Wohnhaus	67,5	58,1	67,4	58,1	67,9	58,6	67,0	57,6	67,8	58,5	0,4	0,5	0,5	0,5	0,3	0,4	0,8	0,9		Einzelbeurteilung
A3_56	Großengersdorf	Großengersdorf	28	Wohnhaus	67,1	57,8	67,1	57,7	67,6	58,2	66,6	57,3	67,5	58,1	0,5	0,4	0,5	0,5	0,4	0,3	0,9	0,8		Einzelbeurteilung
A3_57	Großengersdorf	Großengersdorf	29	Wohnhaus	66,4	57,0	66,3	57,0	66,8	57,5	65,9	56,5	66,7	57,4	0,4	0,5	0,5	0,5	0,3	0,4	0,8	0,9		Einzelbeurteilung
A3_58	Großengersdorf	Großengersdorf	31	Wohnhaus	67,4	58,0	67,3	57,9	67,8	58,4	66,9	57,5	67,7	58,3	0,4	0,4	0,5	0,5	0,3	0,3	0,8	0,8		Einzelbeurteilung
A3_59	Großengersdorf	Großengersdorf	30	Wohnhaus	69,0	59,6	68,9	59,5	69,4	60,0	68,4	59,1	69,3	59,9	0,4	0,4	0,5	0,5	0,3	0,3	0,9	0,8		Einzelbeurteilung
A3_60	Großengersdorf	Großengersdorf	32	Wohnhaus	68,1	58,7	68,0	58,6	68,5	59,1	67,6	58,2	68,4	59,0	0,4	0,4	0,5	0,5	0,3	0,3	0,8	0,8		Einzelbeurteilung
A3_61	Großengersdorf	Großengersdorf	33	Wohnhaus	67,3	58,0	67,3	57,9	67,8	58,4	66,8	57,5	67,7	58,3	0,5	0,4	0,5	0,5	0,4	0,3	0,9	0,8		Einzelbeurteilung
A3_62	Großengersdorf	Großengersdorf	34	Wohnhaus	66,6	57,3	66,6	57,2	67,1	57,7	66,1	56,8	67,0	57,6	0,5	0,4	0,5	0,5	0,4	0,3	0,9	0,8		Einzelbeurteilung
A3_63	Großengersdorf	Großengersdorf	35	Wohnhaus	66,6	57,2	66,5	57,2	67,0	57,7	66,1	56,7	66,9	57,6	0,4	0,5	0,5	0,5	0,3	0,4	0,8	0,9		Einzelbeurteilung
A3_64	Großengersdorf	Großengersdorf	21	Wohnhaus	66,1	56,8	66,0	56,7	66,5	57,2	65,6	56,2	66,4	57,1	0,4	0,4	0,5	0,5	0,3	0,3	0,8	0,9		Einzelbeurteilung
A3_65	Großengersdorf	Großengersdorf	26	Wohnhaus	66,4	57,0	66,3	57,0	66,8	57,5	65,9	56,5	66,7	57,4	0,4	0,5	0,5	0,5	0,3	0,4	0,8	0,9		Einzelbeurteilung
A3_66	Großengersdorf	Großengersdorf	25	Wohnhaus	65,5	56,2	65,4	56,1	66,0	56,6	65,0	55,7	65,8	56,5	0,5	0,4	0,6	0,5	0,3	0,3	0,8	0,8		Einzelbeurteilung
A3_67	Großengersdorf	Großengersdorf	24	Wohnhaus	68,4	59,0	68,3	58,9	68,8	59,4	67,9	58,5	68,7	59,3	0,4	0,4	0,5	0,5	0,3	0,3	0,8	0,8		Einzelbeurteilung
A3_68	Großengersdorf	Großengersdorf	23	Wohnhaus	67,6	58,2	67,5	58,1	68,0	58,6	67,0	57,7	67,9	58,5	0,4	0,4	0,5	0,5	0,3	0,3	0,9	0,8		Einzelbeurteilung
A3_69	Großengersdorf	Großengersdorf	22	Wohnhaus	67,3	57,9	67,2	57,9	67,7	58,4	66,8	57,4	67,6	58,2	0,4	0,5	0,5	0,5	0,3	0,3	0,8	0,8		Einzelbeurteilung
A3_71	Großengersdorf	Großengersdorf	13	Wohnhaus	72,0	62,7	71,9	62,6	72,5	63,1	71,5	62,2	72,3	63,0	0,5	0,4	0,6	0,5	0,3	0,3	0,8	0,8		Einzelbeurteilung
A3_72	Großengersdorf	Großengersdorf	14	Wohnhaus	72,0	62,6	71,9	62,6	72,4	63,1	71,5	62,1	72,3	63,0	0,4	0,5	0,5	0,5	0,3	0,4	0,8	0,9		Einzelbeurteilung
A3_73	Großengersdorf	Großengersdorf	15	Wohnhaus	70,3	60,9	70,2	60,9	70,7	61,4	69,8	60,4	70,6	61,3	0,4	0,5	0,5	0,5	0,3	0,4	0,8	0,9		Einzelbeurteilung
A3_74	Großengersdorf	Großengersdorf	16	Wohnhaus	70,7	61,3	70,6	61,2	71,1	61,7	70,2	60,8	71,0	61,6	0,4	0,4	0,5	0,5	0,3	0,3	0,8	0,8		Einzelbeurteilung
A3_75	Großengersdorf	Großengersdorf	17	Wohnhaus	69,6	60,2	69,5	60,2	70,0	60,7	69,1	59,7	69,9	60,6	0,4	0,5	0,5	0,5	0,3	0,4	0,8	0,9		Einzelbeurteilung
A3_76	Großengersdorf	Großengersdorf	1	Wohnhaus	68,7	59,3	68,6	59,2	69,1	59,7	68,2	58,8	69,0	59,6	0,4	0,4	0,5	0,5	0,3	0,3	0,8	0,8		Einzelbeurteilung
A3_77	Großengersdorf	Großengersdorf	2	Wohnhaus	69,7	60,3	69,6	60,2	70,1	60,7	69,2	59,8	70,0	60,6	0,4	0,4	0,5	0,5	0,3	0,3	0,8	0,8		Einzelbeurteilung
A3_78	Großengersdorf	Großengersdorf	3	Wohnhaus	69,8	60,4	69,7	60,4	70,2	60,9	69,3	59,9	70,1	60,7	0,4	0,5	0,5	0,5	0,3	0,3	0,8	0,8		Einzelbeurteilung
A3_79	Großengersdorf	Großengersdorf	4	Wohnhaus	68,7	59,4	68,6	59,3	69,1	59,8	68,2	58,8	69,0	59,7	0,4	0,4	0,5	0,5	0,3	0,3	0,8	0,9		Einzelbeurteilung
A3_80	Großengersdorf	Großengersdorf	5	Wohnhaus	68,5	59,2	68,5	59,1	69,0	59,6	68,0	58,7	68,9	59,5	0,5	0,4	0,5	0,5	0,4	0,3	0,9	0,8		Einzelbeurteilung
A3_81	Großengersdorf	Großengersdorf	6	Wohnhaus	70,6	61,2	70,5	61,2	71,0	61,7	70,1	60,7	70,9	61,6	0,4	0,5	0,5	0,5	0,3	0,4	0,8	0,9		Einzelbeurteilung
A3_82	Großengersdorf	Großengersdorf	7	Wohnhaus	69,7	60,3	69,6	60,2	70,1	60,7	69,2	59,8	70,0	60,6	0,4	0,4	0,5	0,5	0,3	0,3	0,8	0,8		Einzelbeurteilung
A3_83	Großengersdorf	Großengersdorf	8	Wohnhaus	69,0	59,6	68,9	59,6	69,4	60,1	68,5	59,1	69,3	60,0	0,4	0,5	0,5	0,5	0,3	0,4	0,8	0,9		Einzelbeurteilung
A3_84	Großengersdorf	Großengersdorf	9	Wohnhaus	69,3	59,9	69,2	59,8	69,7	60,3	68,7	59,4	69,6	60,2	0,4	0,4	0,5	0,5	0,3	0,3	0,9	0,8		Einzelbeurteilung

S8 Marchfeld Schnellstraße Zulaufstrecken Immissionsberechnung alle Objekte für die eine Einzelfallbeurteilung gemäß §6 BstLärmIV erforderlich ist

Name	Ort	Strasse	HNr	Nutzung																						Maßnahme	Anmerkung
					R_Lden	R_Ln	1C_Lden	1C_Ln	1E_Lden	1E_Ln	1C-R_den	1C-R_n	1C-OC_den	1C-OC_n	1E-R_den	1E-R_n	1E-OB_den	1E-OB_n									
A4_01	Großengensdorf	Großengensdorf	27	Wohnhaus	67,8	58,4	67,7	58,4	68,2	58,9	67,3	57,9	68,1	58,8	0,4	0,5	0,5	0,5	0,3	0,4	0,8	0,9		Einzelbeurteilung			
A4_13	Großengensdorf	Großengensdorf	22	Wohnhaus	68,6	59,2	68,5	59,2	69,0	59,7	68,1	58,7	68,9	59,6	0,4	0,5	0,5	0,5	0,3	0,4	0,8	0,9		Einzelbeurteilung			
A4_19	Großengensdorf	Großengensdorf	51	Wohnhaus	69,0	59,7	68,9	59,6	69,5	60,1	68,5	59,2	69,3	60,0	0,5	0,4	0,6	0,5	0,3	0,3	0,8	0,8		Einzelbeurteilung			
A4_26	Großengensdorf	Großengensdorf	43	Wohnhaus	66,4	57,1	66,4	57,0	66,9	57,5	65,9	56,6	66,8	57,4	0,5	0,4	0,5	0,5	0,4	0,3	0,9	0,8		Einzelbeurteilung			
A4_37	Großengensdorf	Großengensdorf	52	Wohnhaus	68,4	59,0	68,3	59,0	68,8	59,5	67,9	58,5	68,7	59,3	0,4	0,5	0,5	0,5	0,3	0,3	0,8	0,8		Einzelbeurteilung			
A4-12	Großengensdorf	Großengensdorf	1	Wohnhaus	66,1	56,8	66,0	56,7	66,5	57,2	65,6	56,2	66,4	57,1	0,4	0,4	0,5	0,5	0,3	0,3	0,8	0,9		Einzelbeurteilung			
A4-20	Großengensdorf	Großengensdorf	14	Wohnhaus	68,3	58,9	68,2	58,9	68,7	59,4	67,8	58,4	68,6	59,3	0,4	0,5	0,5	0,5	0,3	0,4	0,8	0,9		Einzelbeurteilung			
A4-23	Großengensdorf	Großengensdorf	24	Wohnhaus	67,3	57,9	67,2	57,8	67,7	58,3	66,8	57,4	67,6	58,2	0,4	0,4	0,5	0,5	0,3	0,3	0,8	0,8		Einzelbeurteilung			
A5_28	Großengensdorf	Großengensdorf	17	Wohnhaus	62,2	52,8	62,3	53,0	64,6	55,2	62,7	53,3	64,9	55,5	2,4	2,4	2,3	2,2	2,7	2,7	2,2	2,2		Einzelbeurteilung			
A6_02	Bockfließ			Wohnhaus	65,3	56,0	65,3	56,0	65,6	56,3	64,9	55,5	65,5	56,2	0,3	0,3	0,3	0,3	0,2	0,2	0,6	0,7		Einzelbeurteilung			
A6_03	Bockfließ			Wohnhaus	64,3	55,0	64,4	55,0	64,6	55,3	63,9	54,5	64,6	55,2	0,3	0,3	0,2	0,3	0,3	0,2	0,7	0,7		Einzelbeurteilung			
A6_04	Bockfließ			Wohnhaus	64,5	55,2	64,5	55,2	64,8	55,5	64,1	54,7	64,7	55,4	0,3	0,3	0,3	0,3	0,2	0,2	0,6	0,7		Einzelbeurteilung			
A6_05	Bockfließ			Wohnhaus	66,7	57,3	66,7	57,3	67,0	57,6	66,2	56,9	66,9	57,6	0,3	0,3	0,3	0,3	0,2	0,3	0,7	0,7		Einzelbeurteilung			
A6_06	Bockfließ			Wohnhaus	65,9	56,6	66,0	56,6	66,2	56,9	65,5	56,1	66,2	56,8	0,3	0,3	0,2	0,3	0,3	0,2	0,7	0,7		Einzelbeurteilung			
A6_07	Bockfließ			Wohnhaus	65,6	56,3	65,6	56,3	65,9	56,6	65,2	55,8	65,8	56,5	0,3	0,3	0,3	0,3	0,2	0,2	0,6	0,7		Einzelbeurteilung			
A6_13	Bockfließ			Wohnhaus	65,8	56,4	65,8	56,4	66,1	56,7	65,3	56,0	66,0	56,6	0,3	0,3	0,3	0,3	0,2	0,2	0,7	0,6		Einzelbeurteilung			
A6_14	Bockfließ			Wohnhaus	66,5	57,1	66,5	57,1	66,8	57,4	66,0	56,7	66,7	57,3	0,3	0,3	0,3	0,3	0,2	0,2	0,7	0,6		Einzelbeurteilung			
A6_15	Bockfließ			Wohnhaus	66,8	57,5	66,9	57,5	67,1	57,8	66,4	57,0	67,1	57,7	0,3	0,3	0,2	0,3	0,3	0,2	0,7	0,7		Einzelbeurteilung			
A6_16	Bockfließ			Wohnhaus	67,3	58,0	67,4	58,0	67,6	58,3	66,9	57,5	67,6	58,2	0,3	0,3	0,2	0,3	0,3	0,2	0,7	0,7		Einzelbeurteilung			
A6_17	Bockfließ			Wohnhaus	67,8	58,5	67,9	58,5	68,1	58,8	67,4	58,0	68,1	58,7	0,3	0,3	0,2	0,3	0,3	0,2	0,7	0,7		Einzelbeurteilung			
A6_18	Bockfließ			Wohnhaus	69,3	60,0	69,4	60,0	69,6	60,3	68,9	59,5	69,6	60,2	0,3	0,3	0,2	0,3	0,3	0,2	0,7	0,7		Einzelbeurteilung			
A6_19	Bockfließ			Wohnhaus	65,3	55,9	65,3	55,9	65,6	56,2	64,8	55,5	65,5	56,1	0,3	0,3	0,3	0,3	0,2	0,2	0,7	0,6		Einzelbeurteilung			
A6_20	Bockfließ			Wohnhaus	65,1	55,7	65,1	55,7	65,4	56,0	64,6	55,3	65,3	55,9	0,3	0,3	0,3	0,3	0,2	0,2	0,7	0,6		Einzelbeurteilung			
A6_21	Bockfließ			Wohnhaus	68,4	59,1	68,4	59,1	68,7	59,4	68,0	58,6	68,6	59,3	0,3	0,3	0,3	0,3	0,2	0,2	0,6	0,7		Einzelbeurteilung			
A6_22	Bockfließ			Wohnhaus	68,7	59,4	68,7	59,4	69,0	59,7	68,3	58,9	68,9	59,6	0,3	0,3	0,3	0,3	0,2	0,2	0,6	0,7		Einzelbeurteilung			
A6_24	Bockfließ			Wohnhaus	66,8	57,5	66,8	57,5	67,1	57,8	66,4	57,0	67,0	57,7	0,3	0,3	0,3	0,3	0,2	0,2	0,6	0,7		Einzelbeurteilung			
A6_30	Bockfließ			Wohnhaus	64,7	55,3	64,7	55,4	65,0	55,6	64,3	54,9	64,9	55,6	0,3	0,3	0,3	0,2	0,2	0,3	0,6	0,7		Einzelbeurteilung			
A6_31	Bockfließ			Wohnhaus	64,5	55,2	64,5	55,2	64,8	55,5	64,1	54,7	64,7	55,4	0,3	0,3	0,3	0,3	0,2	0,2	0,6	0,7		Einzelbeurteilung			
A6_32	Bockfließ			Wohnhaus	67,4	58,0	67,4	58,0	67,7	58,3	66,9	57,6	67,6	58,2	0,3	0,3	0,3	0,3	0,2	0,2	0,7	0,6		Einzelbeurteilung			
A6_33	Bockfließ			Wohnhaus	68,8	59,4	68,8	59,4	69,1	59,7	68,3	59,0	69,0	59,6	0,3	0,3	0,3	0,3	0,2	0,2	0,7	0,6		Einzelbeurteilung			
A6_34	Bockfließ			Wohnhaus	68,6	59,2	68,6	59,2	68,9	59,5	68,1	58,8	68,8	59,4	0,3	0,3	0,3	0,3	0,2	0,2	0,7	0,6		Einzelbeurteilung			
A6_35	Bockfließ			Wohnhaus	70,5	61,2	70,5	61,2	70,8	61,5	70,1	60,7	70,7	61,4	0,3	0,3	0,3	0,3	0,2	0,2	0,6	0,7		Einzelbeurteilung			
A6_36	Bockfließ			Wohnhaus	67,4	58,0	67,4	58,0	67,7	58,3	66,9	57,6	67,6	58,2	0,3	0,3	0,3	0,3	0,2	0,2	0,7	0,6		Einzelbeurteilung			
A6_37	Bockfließ			Wohnhaus	66,0	56,6	66,0	56,6	66,3	56,9	65,5	56,2	66,2	56,8	0,3	0,3	0,3	0,3	0,2	0,2	0,7	0,6		Einzelbeurteilung			
A6_38	Bockfließ			Wohnhaus	65,5	56,1	65,5	56,1	65,7	56,4	65,0	55,6	65,7	56,3	0,2	0,3	0,2	0,3	0,2	0,2	0,7	0,7		Einzelbeurteilung			
A6_39	Bockfließ			Wohnhaus	64,9	55,5	64,9	55,5	65,2	55,8	64,4	55,1	65,1	55,7	0,3	0,3	0,3	0,3	0,2	0,2	0,7	0,6		Einzelbeurteilung			
A6_43	Bockfließ			Wohnhaus	65,6	56,3	65,6	56,3	65,9	56,6	65,2	55,8	65,8	56,5	0,3	0,3	0,3	0,3	0,2	0,2	0,6	0,7		Einzelbeurteilung			
A6_44	Bockfließ			Wohnhaus	66,8	57,4	66,8	57,4	67,1	57,7	66,3	57,0	67,0	57,6	0,3	0,3	0,3	0,3	0,2	0,2	0,7	0,6		Einzelbeurteilung			
A6_45	Bockfließ			Wohnhaus	66,4	57,1	66,4	57,1	66,7	57,4	66,0	56,6	66,6	57,3	0,3	0,3	0,3	0,3	0,2	0,2	0,6	0,7		Einzelbeurteilung			
A6_46	Bockfließ			Wohnhaus	66,0	56,7	66,0	56,7	66,3	57,0	65,6	56,2	66,2	56,9	0,3	0,3	0,3	0,3	0,2	0,2	0,6	0,7		Einzelbeurteilung			
A6_47	Bockfließ			Wohnhaus	67,2	57,8	67,2	57,8	67,5	58,1	66,7	57,4	67,4	58,0	0,3	0,3	0,3	0,3	0,2	0,2	0,7	0,6		Einzelbeurteilung			
A6_48	Bockfließ			Wohnhaus	65,9	56,5	65,9	56,5	66,2	56,8	65,4	56,1	66,1	56,7	0,3	0,3	0,3	0,3	0,2	0,2	0,7	0,6		Einzelbeurteilung			
A6_49	Bockfließ			Wohnhaus	65,6	56,3	65,6	56,3	65,9	56,6	65,2	55,8	65,8	56,5	0,3	0,3	0,3	0,3	0,2	0,2	0,6	0,7		Einzelbeurteilung			
A6_50	Bockfließ			Wohnhaus	64,9	55,5	64,9	55,5	65,2	55,8	64,4	55,1	65,1	55,7	0,3	0,3	0,3	0,3	0,2	0,2	0,7	0,6		Einzelbeurteilung			
A6_51	Bockfließ			Wohnhaus	67,4	58,1	67,4	58,1	67,7	58,4	67,0	57,6	67,6	58,3	0,3	0,3	0,3	0,3	0,2	0,2	0,6	0,7		Einzelbeurteilung			
A6_53	Bockfließ			Wohnhaus	67,2	57,8	67,2	57,8	67,5	58,1	66,7	57,3	67,4	58,0	0,3	0,3	0,3	0,3	0,2	0,2	0,7	0,7		Einzelbeurteilung			
A6_54	Bockfließ			Wohnhaus	67,6	58,2	67,6	58,3	67,9	58,5	67,2	57,8	67,8	58,5	0,3	0,3	0,3	0,2	0,2	0,3	0,6	0,7		Einzelbeurteilung			
A6_55	Bockfließ			Wohnhaus	66,8	57,5	66,9	57,5	67,1	57,8	66,4	57,0	67,1	57,7	0,3	0,3	0,2	0,3	0,3	0,2	0,7	0,7		Einzelbeurteilung			
A6_56	Bockfließ			Wohnhaus	65,7	56,3	65,7	56,3	66,0	56,6	65,2	55,9	65,9	56,5	0,3	0,3	0,3	0,3	0,2	0,2	0,7	0,6		Einzelbeurteilung			
A6_62	Bockfließ			Wohnhaus	65,6	56,3	65,6	56,3	65,9	56,6	65,2	55,8	65,8	56,5	0,3	0,3	0,3	0,3	0,2	0,2	0,6	0,7		Einzelbeurteilung			
A6_63	Bockfließ			Wohnhaus	66,4	57,0	66,4	57,1	66,7	57,3	66,0	56,6	66,6	57,3	0,3	0,3	0,3	0,2	0,2	0,3	0,6	0,7		Einzelbeurteilung			
A6_64	Bockfließ			Wohnhaus	66,4	57,1	66,4	57,1	66,7	57,4	66,0	56,6	66,6	57,3	0,3	0,3	0,3	0,3	0,2	0,2	0,6	0,7		Einzelbeurteilung			
A6_65	Bockfließ			Wohnhaus	66,2	56,8	66,2	56,8	66,5	57,1	65,7	56,4	66,4	57,0	0,3	0,3	0,3	0,3	0,2	0,2	0,7	0,6		Einzelbeurteilung			
A6_66	Bockfließ			Wohnhaus	66,4	57,0	66,4	57,0	66,7	57,3	65,9	56,6	66,6	57,2	0,3	0,3	0,3	0,3	0,2	0,2	0,7	0,6		Einzelbeurteilung			
A6_67	Bockfließ			Wohnhaus	66,6	57,2	66,5	57,2	66,8	57,5	66,1	56,8	66,8	57,4	0,2	0,3	0,3	0,3	0,2	0,2	0,7	0,6		Einzelbeurteilung			
A7_01	Bockfließ			Wohnhaus	66,9	57,6	66,8	57,5	67,1	57,7	66,6	57,2	67,1	57,8	0,2	0,1	0,3	0,2	0,2	0,2	0,5	0,6		Einzelbeurteilung			
A7_02	Bockfließ			Wohnhaus	67,4	58,0	67,3	57,9	67,5	58,2	67,0	57,7	67,6	58,2	0,1	0,2	0,2	0,3	0,2	0,2	0,6	0,5		Einzelbeurteilung			
A7_03	Bockfließ			Wohnhaus	68,8	59,4	68,6	59,3	68,9	59,5	68,4	59,0	69,0	59,6	0,1	0,1	0,3	0,2	0,2	0,2	0,6						

S8 Marchfeld Schnellstraße Zufallstrecken Immissionsberechnung alle Objekte für die eine Einzelfallbeurteilung gemäß §6 BstLärmIV erforderlich ist

Name	Ort	Strasse	HNr	Nutzung	R_Lden	R_Ln	1C_Lden	1C_Ln	1C_Lden	1C_Ln	1C_Lden	1C_Ln	1C-R_den	1C-R_n	1C-OC_den	1C-OC_n	1E-R_den	1E-R_n	1E-OB_den	1E-OB_n	Maßnahme	Anmerkung	
A7_04	Bockfließ			Wohnhaus	68,6	59,3	68,5	59,2	68,8	59,4	68,3	58,9	68,9	59,5	0,2	0,1	0,3	0,2	0,3	0,2	0,6	0,6	Einzelbeurteilung
A7_05	Bockfließ			Wohnhaus	67,5	58,1	67,4	58,0	67,7	58,3	67,0	57,7	67,7	58,3	0,2	0,2	0,3	0,3	0,2	0,2	0,7	0,6	Einzelbeurteilung
A7_06	Bockfließ			Wohnhaus	66,6	57,3	66,6	57,2	66,9	57,5	66,2	56,8	66,8	57,5	0,3	0,2	0,3	0,3	0,2	0,2	0,6	0,7	Einzelbeurteilung
A7_07	Bockfließ			Wohnhaus	66,0	56,6	65,9	56,6	66,2	56,9	65,5	56,2	66,2	56,8	0,2	0,3	0,3	0,3	0,2	0,2	0,7	0,6	Einzelbeurteilung
A7_08	Bockfließ			Wohnhaus	70,0	60,6	69,8	60,5	70,1	60,7	69,6	60,2	70,2	60,8	0,1	0,1	0,3	0,2	0,2	0,2	0,6	0,6	Einzelbeurteilung
A7_09	Bockfließ			Wohnhaus	69,4	60,1	69,3	60,0	69,6	60,2	69,1	59,7	69,6	60,3	0,2	0,1	0,3	0,2	0,2	0,2	0,5	0,6	Einzelbeurteilung
A7_10	Bockfließ			Wohnhaus	69,3	59,9	69,2	59,8	69,4	60,1	68,9	59,6	69,5	60,1	0,1	0,2	0,2	0,3	0,2	0,2	0,6	0,5	Einzelbeurteilung
A7_11	Bockfließ			Wohnhaus	67,0	57,6	66,9	57,5	67,1	57,8	66,6	57,3	67,2	57,8	0,1	0,2	0,2	0,3	0,2	0,2	0,6	0,5	Einzelbeurteilung
A7_12	Bockfließ			Wohnhaus	67,0	57,6	66,8	57,5	67,1	57,7	66,6	57,2	67,2	57,8	0,1	0,1	0,3	0,2	0,2	0,2	0,6	0,6	Einzelbeurteilung
A7_13	Bockfließ			Wohnhaus	72,3	62,9	72,0	62,7	72,3	62,9	72,0	62,6	72,5	63,1	0,0	0,0	0,3	0,2	0,2	0,2	0,5	0,5	Einzelbeurteilung
A7_14	Bockfließ			Wohnhaus	71,5	62,2	71,3	61,9	71,5	62,1	71,3	61,9	71,7	62,4	0,0	-0,1	0,2	0,2	0,2	0,2	0,4	0,5	Einzelbeurteilung
A7_17	Bockfließ			Wohnhaus	64,5	55,1	64,4	55,0	64,6	55,3	64,1	54,8	64,7	55,3	0,1	0,2	0,2	0,3	0,2	0,2	0,6	0,5	Einzelbeurteilung
A7_18	Bockfließ			Wohnhaus	68,6	59,2	68,5	59,1	68,7	59,4	68,2	58,9	68,8	59,4	0,1	0,2	0,2	0,3	0,2	0,2	0,6	0,5	Einzelbeurteilung
A7_19	Bockfließ			Wohnhaus	70,1	60,7	70,0	60,6	70,2	60,9	69,7	60,3	70,3	60,9	0,1	0,2	0,2	0,3	0,2	0,2	0,6	0,6	Einzelbeurteilung
A7_20	Bockfließ			Wohnhaus	68,0	58,6	67,8	58,5	68,1	58,7	67,6	58,2	68,2	58,8	0,1	0,1	0,3	0,2	0,2	0,2	0,6	0,6	Einzelbeurteilung
A7_21	Bockfließ			Wohnhaus	68,1	58,8	68,0	58,6	68,3	58,9	67,7	58,4	68,3	59,0	0,2	0,1	0,3	0,3	0,2	0,2	0,6	0,6	Einzelbeurteilung
A7_22	Bockfließ			Wohnhaus	70,0	60,7	69,9	60,6	70,2	60,8	69,7	60,3	70,2	60,9	0,2	0,1	0,3	0,2	0,2	0,2	0,5	0,6	Einzelbeurteilung
A7_23	Bockfließ			Wohnhaus	72,2	62,8	72,1	62,7	72,3	63,0	71,8	62,5	72,4	63,0	0,1	0,2	0,2	0,3	0,2	0,2	0,6	0,5	Einzelbeurteilung
A7_24	Bockfließ			Wohnhaus	65,5	56,1	65,3	56,0	65,6	56,2	65,1	55,7	65,7	56,3	0,1	0,1	0,3	0,2	0,2	0,2	0,6	0,6	Einzelbeurteilung
A7_25	Bockfließ			Wohnhaus	69,6	60,2	69,4	60,1	69,7	60,3	69,2	59,8	69,8	60,4	0,1	0,1	0,3	0,2	0,2	0,2	0,6	0,6	Einzelbeurteilung
A7_26	Bockfließ			Wohnhaus	68,0	58,6	67,9	58,5	68,1	58,8	67,6	58,3	68,2	58,8	0,1	0,2	0,2	0,3	0,2	0,2	0,6	0,5	Einzelbeurteilung
A7_27	Bockfließ			Wohnhaus	68,9	59,5	68,8	59,4	69,0	59,7	68,5	59,2	69,1	59,7	0,1	0,2	0,2	0,3	0,2	0,2	0,6	0,5	Einzelbeurteilung
A7_28	Bockfließ			Wohnhaus	69,6	60,2	69,5	60,1	69,7	60,4	69,2	59,9	69,8	60,4	0,1	0,2	0,2	0,3	0,2	0,2	0,6	0,5	Einzelbeurteilung
A7_29	Bockfließ			Wohnhaus	68,9	59,5	68,7	59,4	69,0	59,6	68,5	59,1	69,1	59,7	0,1	0,1	0,3	0,2	0,2	0,2	0,6	0,6	Einzelbeurteilung
A7_30	Bockfließ			Wohnhaus	69,4	60,1	69,3	59,9	69,6	60,2	69,1	59,7	69,6	60,3	0,2	0,1	0,3	0,3	0,2	0,2	0,5	0,6	Einzelbeurteilung
A7_31	Bockfließ			Wohnhaus	69,9	60,6	69,8	60,5	70,1	60,7	69,6	60,2	70,1	60,8	0,2	0,1	0,3	0,2	0,2	0,2	0,5	0,6	Einzelbeurteilung
A7_32	Bockfließ			Wohnhaus	68,6	59,3	68,5	59,2	68,8	59,4	68,3	58,9	68,8	59,5	0,2	0,1	0,3	0,2	0,2	0,2	0,5	0,6	Einzelbeurteilung
A7_36	Bockfließ			Wohnhaus	67,6	58,3	67,5	58,1	67,8	58,4	67,3	57,9	67,8	58,5	0,2	0,1	0,3	0,3	0,2	0,2	0,5	0,6	Einzelbeurteilung
A7_37	Bockfließ			Wohnhaus	68,0	58,6	67,9	58,5	68,1	58,8	67,6	58,3	68,2	58,8	0,1	0,2	0,2	0,3	0,2	0,2	0,6	0,5	Einzelbeurteilung
A7_38	Bockfließ			Wohnhaus	68,7	59,4	68,6	59,3	68,9	59,5	68,4	59,0	68,9	59,6	0,2	0,1	0,3	0,2	0,2	0,2	0,5	0,6	Einzelbeurteilung
A7_39	Bockfließ			Wohnhaus	68,8	59,5	68,7	59,3	69,0	59,6	68,5	59,1	69,0	59,7	0,2	0,1	0,3	0,3	0,2	0,2	0,5	0,6	Einzelbeurteilung
A7_40	Bockfließ			Wohnhaus	65,9	56,6	65,8	56,5	66,1	56,7	65,6	56,2	66,1	56,8	0,2	0,1	0,3	0,2	0,2	0,2	0,5	0,6	Einzelbeurteilung
A7_41	Bockfließ			Wohnhaus	67,4	58,0	67,3	57,9	67,5	58,2	67,0	57,7	67,6	58,2	0,1	0,2	0,2	0,3	0,2	0,2	0,6	0,5	Einzelbeurteilung
A7_42	Bockfließ			Wohnhaus	66,8	57,5	66,7	57,3	67,0	57,6	66,5	57,1	67,0	57,7	0,2	0,1	0,3	0,3	0,2	0,2	0,5	0,6	Einzelbeurteilung
A7_43	Bockfließ			Wohnhaus	66,1	56,8	66,0	56,6	66,3	56,9	65,8	56,4	66,3	57,0	0,2	0,1	0,3	0,3	0,2	0,2	0,5	0,6	Einzelbeurteilung
A7_44	Bockfließ			Wohnhaus	69,4	60,0	69,2	59,9	69,5	60,1	69,0	59,6	69,6	60,2	0,1	0,1	0,3	0,2	0,2	0,2	0,6	0,6	Einzelbeurteilung
A7_45	Bockfließ			Wohnhaus	70,3	61,0	70,2	60,8	70,4	61,1	69,9	60,6	70,5	61,2	0,1	0,1	0,2	0,3	0,2	0,2	0,6	0,6	Einzelbeurteilung
A7_46	Bockfließ			Wohnhaus	71,0	61,6	70,9	61,5	71,1	61,8	70,6	61,3	71,2	61,8	0,1	0,2	0,2	0,3	0,2	0,2	0,6	0,5	Einzelbeurteilung
A7_47	Bockfließ			Wohnhaus	66,4	57,0	66,3	56,9	66,5	57,2	66,0	56,7	66,6	57,2	0,1	0,2	0,2	0,3	0,2	0,2	0,6	0,5	Einzelbeurteilung
A7_48	Bockfließ			Wohnhaus	67,9	58,6	67,8	58,4	68,1	58,7	67,6	58,2	68,1	58,8	0,2	0,1	0,3	0,3	0,2	0,2	0,5	0,6	Einzelbeurteilung
A7_49	Bockfließ			Wohnhaus	68,3	58,9	68,2	58,8	68,4	59,1	67,9	58,6	68,5	59,1	0,1	0,2	0,2	0,3	0,2	0,2	0,6	0,5	Einzelbeurteilung
A7_50	Bockfließ			Wohnhaus	68,4	59,0	68,3	58,9	68,5	59,2	68,0	58,7	68,6	59,2	0,1	0,2	0,2	0,3	0,2	0,2	0,6	0,5	Einzelbeurteilung
A7_51	Bockfließ			Wohnhaus	68,8	59,5	68,7	59,3	69,0	59,6	68,5	59,1	69,0	59,7	0,2	0,1	0,3	0,3	0,2	0,2	0,5	0,6	Einzelbeurteilung
A7_52	Bockfließ			Wohnhaus	69,7	60,4	69,6	60,3	69,9	60,5	69,4	60,0	69,9	60,6	0,2	0,1	0,3	0,2	0,2	0,2	0,5	0,6	Einzelbeurteilung
A7_53	Bockfließ			Wohnhaus	70,8	61,4	70,7	61,3	70,9	61,6	70,4	61,1	71,0	61,6	0,1	0,2	0,2	0,3	0,2	0,2	0,6	0,5	Einzelbeurteilung
A7_54	Bockfließ			Wohnhaus	70,1	60,8	70,0	60,6	70,3	60,9	69,7	60,4	70,3	61,0	0,2	0,1	0,3	0,3	0,2	0,2	0,6	0,6	Einzelbeurteilung
A7_55	Bockfließ			Wohnhaus	69,4	60,0	69,2	59,9	69,5	60,1	69,0	59,6	69,6	60,2	0,1	0,1	0,3	0,2	0,2	0,2	0,6	0,6	Einzelbeurteilung
A7_56	Bockfließ			Wohnhaus	64,7	55,4	64,6	55,3	64,9	55,5	64,4	55,0	64,9	55,6	0,2	0,1	0,3	0,2	0,2	0,2	0,5	0,6	Einzelbeurteilung
A7_60	Bockfließ			Wohnhaus	69,2	59,9	69,1	59,7	69,3	60,0	68,8	59,5	69,4	60,1	0,1	0,1	0,2	0,3	0,2	0,2	0,6	0,6	Einzelbeurteilung
A7_61	Bockfließ			Wohnhaus	67,1	57,8	67,0	57,7	67,3	57,9	66,8	57,4	67,3	58,0	0,2	0,1	0,3	0,2	0,2	0,2	0,5	0,6	Einzelbeurteilung
A7_62	Bockfließ			Wohnhaus	68,6	59,2	68,4	59,1	68,7	59,3	68,2	58,8	68,8	59,4	0,1	0,1	0,3	0,2	0,2	0,2	0,6	0,6	Einzelbeurteilung
A7_63	Bockfließ			Wohnhaus	68,3	59,0	68,2	58,8	68,5	59,1	67,9	58,6	68,5	59,2	0,2	0,1	0,3	0,3	0,2	0,2	0,6	0,6	Einzelbeurteilung
A7_64	Bockfließ			Wohnhaus	67,3	58,0	67,2	57,8	67,5	58,1	67,0	57,6	67,5	58,2	0,2	0,1	0,3	0,3	0,2	0,2	0,5	0,6	Einzelbeurteilung
A7_65	Bockfließ			Wohnhaus	67,4	58,1	67,3	57,9	67,6	58,2	67,1	57,7	67,6	58,3	0,2	0,1	0,3	0,3	0,2	0,2	0,5	0,6	Einzelbeurteilung
A7_66	Bockfließ			Wohnhaus	67,5	58,1	67,3	58,0	67,6	58,2	67,1	57,7	67,7	58,3	0,1	0,1	0,3	0,2	0,2	0,2	0,6	0,6	Einzelbeurteilung
A7_68	Bockfließ			Wohnhaus	67,4	58,0	67,3	57,9	67,5	58,2	67,0	57,7	67,6	58,2	0,1	0,2	0,2	0,3	0,2	0,2	0,6	0,5	Einzelbeurteilung
A7_69	Bockfließ			Wohnhaus	66,6	57,3	66,5	57,1	66,8	57,4	66,3	56,9	66,8	57,5	0,2	0,1	0,3	0,3	0,2	0,2	0,5	0,6	Einzelbeurteilung
A7_70	Bockfließ			Wohnhaus	65,9	56,5	65,7	56,4	66,0	56,6	65,5	56,1	66,1	56,7	0,1	0,1	0,3	0,2	0,2	0,2	0,6	0,6	Einzelbeurteilung

S8 Marchfeld Schnellstraße Zulaufstrecken Immissionsberechnung alle Objekte für die eine Einzelfallbeurteilung gemäß §6 BstLärmIV erforderlich ist

Name	Ort	Strasse	HNR	Nutzung	R_Lden	R_Ln	OC_Lden	OC_Ln	1C_Lden	1C_Ln	OB_Lden	OB_Ln	1E_Lden	1E_Ln	1C-R den	1C-R n	1C-OC den	1C-OC n	1E-R den	1E-R n	1E-OB den	1E-OB n	Maßnahme	Anmerkung
A7_71	Bockfließ			Wohnhaus	67,2	57,8	67,1	57,7	67,3	58,0	66,8	57,5	67,4	58,0	0,1	0,2	0,2	0,3	0,2	0,2	0,6	0,5		Einzelbeurteilung
A7_72	Bockfließ			Wohnhaus	67,1	57,8	67,0	57,7	67,3	57,9	66,8	57,4	67,3	58,0	0,2	0,1	0,3	0,2	0,2	0,2	0,5	0,6		Einzelbeurteilung
A7_73	Bockfließ			Wohnhaus	67,4	58,1	67,3	57,9	67,6	58,2	67,1	57,7	67,6	58,3	0,2	0,1	0,3	0,3	0,2	0,2	0,5	0,6		Einzelbeurteilung
A7_74	Bockfließ			Wohnhaus	66,0	56,6	65,7	56,3	65,9	56,6	65,7	56,3	66,1	56,8	-0,1	0,0	0,2	0,3	0,1	0,2	0,4	0,5		Einzelbeurteilung
A7_75	Bockfließ			Wohnhaus	69,6	60,2	69,3	59,9	69,5	60,2	69,3	59,9	69,8	60,4	-0,1	0,0	0,2	0,3	0,2	0,2	0,5	0,5		Einzelbeurteilung
A7_76	Bockfließ			Wohnhaus	70,0	60,7	69,8	60,4	70,0	60,6	69,8	60,4	70,2	60,9	0,0	-0,1	0,2	0,2	0,2	0,2	0,4	0,5		Einzelbeurteilung
A7_77	Bockfließ			Wohnhaus	70,1	60,7	69,8	60,4	70,0	60,7	69,8	60,4	70,3	60,9	-0,1	0,0	0,2	0,3	0,2	0,2	0,5	0,5		Einzelbeurteilung
A7_78	Bockfließ			Wohnhaus	69,6	60,2	69,3	59,9	69,5	60,2	69,3	59,9	69,8	60,4	-0,1	0,0	0,2	0,3	0,2	0,2	0,5	0,5		Einzelbeurteilung
A7_79	Bockfließ			Wohnhaus	65,9	56,5	65,6	56,2	65,8	56,5	65,6	56,2	66,1	56,7	-0,1	0,0	0,2	0,3	0,2	0,2	0,5	0,5		Einzelbeurteilung
A7_80	Bockfließ			Wohnhaus	67,4	58,1	67,1	57,8	67,4	58,0	67,1	57,8	67,6	58,2	0,0	-0,1	0,3	0,2	0,2	0,1	0,5	0,4		Einzelbeurteilung
A7_81	Bockfließ			Wohnhaus	66,9	57,6	66,7	57,3	66,9	57,5	66,7	57,3	67,1	57,8	0,0	-0,1	0,2	0,2	0,2	0,2	0,4	0,5		Einzelbeurteilung
A7_82	Bockfließ			Wohnhaus	67,9	58,5	67,6	58,2	67,8	58,5	67,6	58,2	68,1	58,7	-0,1	0,0	0,2	0,3	0,2	0,2	0,5	0,5		Einzelbeurteilung
A7_83	Bockfließ			Wohnhaus	68,8	59,5	68,5	59,2	68,8	59,4	68,5	59,2	69,0	59,6	0,0	-0,1	0,3	0,2	0,2	0,1	0,5	0,4		Einzelbeurteilung
A7_84	Bockfließ			Wohnhaus	69,1	59,8	68,9	59,5	69,1	59,7	68,9	59,5	69,3	60,0	0,0	-0,1	0,2	0,2	0,2	0,2	0,4	0,5		Einzelbeurteilung
A7_86	Bockfließ			Wohnhaus	65,8	56,4	65,5	56,1	65,7	56,4	65,5	56,1	66,0	56,6	-0,1	0,0	0,2	0,3	0,2	0,2	0,5	0,5		Einzelbeurteilung
A8_01	Bockfließ			Wohnhaus	66,7	57,4	66,6	57,2	66,8	57,5	66,3	57,0	66,9	57,6	0,1	0,1	0,2	0,3	0,2	0,2	0,6	0,6		Einzelbeurteilung
A8_03	Bockfließ			Wohnhaus	66,0	56,6	65,8	56,5	66,1	56,7	65,6	56,2	66,2	56,8	0,1	0,1	0,3	0,2	0,2	0,2	0,6	0,6		Einzelbeurteilung
A8_04	Bockfließ			Wohnhaus	68,3	58,9	68,2	58,8	68,4	59,0	67,9	58,6	68,5	59,1	0,1	0,1	0,2	0,2	0,2	0,2	0,6	0,5		Einzelbeurteilung
A8_05	Bockfließ			Wohnhaus	67,3	57,9	67,1	57,8	67,4	58,0	66,9	57,5	67,5	58,1	0,1	0,1	0,3	0,2	0,2	0,2	0,6	0,6		Einzelbeurteilung
A8_06	Bockfließ			Wohnhaus	66,9	57,5	66,8	57,4	67,0	57,7	66,5	57,2	67,1	57,7	0,1	0,2	0,2	0,3	0,2	0,2	0,6	0,5		Einzelbeurteilung
A8_07	Bockfließ			Wohnhaus	67,8	58,5	67,7	58,4	68,0	58,6	67,5	58,1	68,0	58,7	0,2	0,1	0,3	0,2	0,2	0,2	0,5	0,6		Einzelbeurteilung
A8_08	Bockfließ			Wohnhaus	65,4	56,1	65,3	55,9	65,5	56,2	65,1	55,7	65,6	56,2	0,1	0,1	0,2	0,3	0,2	0,1	0,5	0,5		Einzelbeurteilung
A8_09	Bockfließ			Wohnhaus	66,8	57,4	66,7	57,3	66,9	57,6	66,4	57,1	67,0	57,6	0,1	0,2	0,2	0,3	0,2	0,2	0,6	0,5		Einzelbeurteilung
A8_10	Bockfließ			Wohnhaus	66,8	57,4	66,7	57,3	66,9	57,5	66,4	57,1	67,0	57,6	0,1	0,1	0,2	0,2	0,2	0,2	0,6	0,5		Einzelbeurteilung
A8_11	Bockfließ			Wohnhaus	67,1	57,8	67,0	57,7	67,3	57,9	66,8	57,4	67,3	58,0	0,2	0,1	0,3	0,2	0,2	0,2	0,5	0,6		Einzelbeurteilung
A8_12	Bockfließ			Wohnhaus	65,5	56,2	65,4	56,1	65,7	56,3	65,2	55,8	65,7	56,4	0,2	0,1	0,3	0,2	0,2	0,2	0,5	0,6		Einzelbeurteilung
A8_13	Bockfließ			Wohnhaus	66,9	57,6	66,8	57,5	67,1	57,7	66,6	57,2	67,1	57,8	0,2	0,1	0,3	0,2	0,2	0,2	0,5	0,6		Einzelbeurteilung
A8_14	Bockfließ			Wohnhaus	67,6	58,2	67,5	58,1	67,7	58,4	67,2	57,9	67,8	58,4	0,1	0,2	0,2	0,3	0,2	0,2	0,6	0,5		Einzelbeurteilung
A8_15	Bockfließ			Wohnhaus	68,6	59,2	68,5	59,1	68,7	59,4	68,2	58,9	68,8	59,4	0,1	0,2	0,2	0,3	0,2	0,2	0,6	0,5		Einzelbeurteilung
A8_16	Bockfließ			Wohnhaus	70,7	61,3	70,6	61,2	70,8	61,5	70,3	61,0	70,9	61,5	0,1	0,2	0,2	0,3	0,2	0,2	0,6	0,5		Einzelbeurteilung
A8_17	Bockfließ			Wohnhaus	66,3	56,9	66,2	56,8	66,4	57,0	65,9	56,6	66,5	57,1	0,1	0,1	0,2	0,2	0,2	0,2	0,6	0,5		Einzelbeurteilung
A8_18	Bockfließ			Wohnhaus	65,2	55,9	65,1	55,8	65,4	56,0	64,9	55,5	65,4	56,1	0,2	0,1	0,3	0,2	0,2	0,2	0,5	0,6		Einzelbeurteilung
A8_20	Bockfließ			Wohnhaus	70,0	60,6	69,8	60,5	70,1	60,7	69,6	60,2	70,1	60,8	0,1	0,1	0,3	0,2	0,1	0,2	0,5	0,6		Einzelbeurteilung
A8_22	Bockfließ			Wohnhaus	67,6	58,3	67,5	58,2	67,8	58,4	67,3	57,9	67,8	58,5	0,2	0,1	0,3	0,2	0,2	0,2	0,5	0,6		Einzelbeurteilung
A8_24	Bockfließ			Wohnhaus	71,7	62,4	71,6	62,3	71,9	62,5	71,4	62,0	71,9	62,6	0,2	0,1	0,3	0,2	0,2	0,2	0,5	0,6		Einzelbeurteilung
A8_26	Bockfließ			Wohnhaus	67,8	58,4	67,7	58,3	67,9	58,5	67,4	58,0	68,0	58,6	0,1	0,1	0,2	0,2	0,2	0,2	0,6	0,6		Einzelbeurteilung
A8_29	Bockfließ			Wohnhaus	66,4	57,1	66,3	57,0	66,6	57,2	66,1	56,7	66,6	57,3	0,2	0,1	0,3	0,2	0,2	0,2	0,5	0,6		Einzelbeurteilung
A8_30	Bockfließ			Wohnhaus	69,6	60,2	69,5	60,1	69,7	60,4	69,2	59,9	69,8	60,4	0,1	0,2	0,2	0,3	0,2	0,2	0,6	0,5		Einzelbeurteilung
A8_32	Bockfließ			Wohnhaus	66,3	56,9	66,2	56,8	66,4	57,0	65,9	56,6	66,5	57,1	0,1	0,1	0,2	0,2	0,2	0,2	0,6	0,5		Einzelbeurteilung
A8_33	Bockfließ			Wohnhaus	68,3	58,9	68,2	58,8	68,4	59,1	67,9	58,6	68,5	59,1	0,1	0,2	0,2	0,3	0,2	0,2	0,6	0,5		Einzelbeurteilung
A8_34	Bockfließ			Wohnhaus	66,8	57,5	66,7	57,4	67,0	57,6	66,5	57,1	67,0	57,7	0,2	0,1	0,3	0,2	0,2	0,2	0,5	0,6		Einzelbeurteilung
A8_35	Bockfließ			Wohnhaus	66,6	57,3	66,5	57,1	66,7	57,4	66,3	56,9	66,8	57,4	0,1	0,1	0,2	0,3	0,2	0,1	0,5	0,5		Einzelbeurteilung
B1_15	Obersiebenbrunn Bhf			Wohnhaus	66,0	56,6	65,6	56,2	65,9	56,6	65,2	55,8	65,7	56,3	-0,1	0,0	0,3	0,4	-0,3	-0,3	0,5	0,5		Einzelbeurteilung
B1_17	Obersiebenbrunn Bhf			Wohnhaus	65,8	56,4	65,4	56,0	65,7	56,4	65,0	55,6	65,5	56,1	-0,1	0,0	0,3	0,4	-0,3	-0,3	0,5	0,5		Einzelbeurteilung
B1_18	Obersiebenbrunn Bhf			Wohnhaus	65,6	56,3	65,3	55,9	65,6	56,2	64,9	55,5	65,4	56,0	0,0	-0,1	0,3	0,3	-0,2	-0,3	0,5	0,5		Einzelbeurteilung
B1_19	Obersiebenbrunn Bhf			Wohnhaus	65,4	56,0	65,0	55,6	65,4	56,0	64,6	55,3	65,1	55,8	0,0	0,0	0,4	0,4	-0,3	-0,2	0,5	0,5		Einzelbeurteilung
B1_20	Obersiebenbrunn Bhf			Wohnhaus	65,3	55,9	64,9	55,5	65,2	55,9	64,5	55,1	65,0	55,7	-0,1	0,0	0,3	0,4	-0,3	-0,2	0,5	0,6		Einzelbeurteilung
B1_21	Obersiebenbrunn Bhf			Wohnhaus	65,1	55,8	64,8	55,4	65,1	55,7	64,4	55,0	64,9	55,5	0,0	-0,1	0,3	0,3	-0,2	-0,3	0,5	0,5		Einzelbeurteilung
B1_22	Obersiebenbrunn Bhf			Wohnhaus	64,8	55,4	64,4	55,1	64,8	55,4	64,0	54,7	64,5	55,2	0,0	0,0	0,4	0,3	-0,3	-0,2	0,5	0,5		Einzelbeurteilung
B1_25	Obersiebenbrunn Bhf			Wohnhaus	64,8	55,4	64,4	55,0	64,7	55,4	64,0	54,6	64,5	55,2	-0,1	0,0	0,3	0,4	-0,3	-0,2	0,5	0,6		Einzelbeurteilung
B4_11	Leopoldsdorf			Wohnhaus	64,7	55,3	64,3	55,0	64,7	55,3	63,9	54,6	64,4	55,1	0,0	0,0	0,4	0,3	-0,3	-0,2	0,5	0,5		Einzelbeurteilung
B4_14	Leopoldsdorf			Wohnhaus	64,7	55,3	64,3	54,9	64,6	55,3	63,9	54,5	64,4	55,1	-0,1	0,0	0,3	0,4	-0,3	-0,2	0,5	0,6		Einzelbeurteilung
B4_15	Leopoldsdorf			Wohnhaus	64,8	55,4	64,4	55,0	64,7	55,4	64,0	54,6	64,5	55,2	-0,1	0,0	0,3	0,4	-0,3	-0,2	0,5	0,6		Einzelbeurteilung
B4_16	Leopoldsdorf			Wohnhaus	64,8	55,4	64,4	55,0	64,7	55,4	64,0	54,6	64,5	55,1	-0,1	0,0	0,3	0,4	-0,3	-0,3	0,5	0,5		Einzelbeurteilung
B4_17	Leopoldsdorf			Wohnhaus	64,7	55,4	64,3	55,0	64,7	55,3	63,9	54,6	64,5	55,1	0,0	-0,1	0,4	0,3	-0,2	-0,3	0,6	0,5		Einzelbeurteilung
B4_43	Leopoldsdorf			Wohnhaus	65,4	56,0	65,0	55,6	65,3	56,0	64,6	55,2	65,1	55,8	-0,1	0,0	0,3	0,4	-0,3	-0,2	0,5	0,6		Einzelbeurteilung
B4_44	Leopoldsdorf			Wohnhaus	65,9	56,5	65,5	56,1	65,8	56,4	65,1	55,7	65,6	56,2	-0,1	-0,1	0,3	0,3	-0,3	-0,3	0,5	0,5		Einzelbeurteilung
B5_01	Leopoldsdorf			Wohnhaus	65,7	56,4	65,3	56,0	65,7	56,3	64,9	55,6	65,5	56,1	0,0	-0,1	0,4	0,3	-0,2	-0,3	0,6	0,5		Einzelbeurteilung

S8 Marchfeld Schnellstraße Zulaufstrecken Immissionsberechnung alle Objekte für die eine Einzelfallbeurteilung gemäß §6 BStLärmIV erforderlich ist

Name	Ort	Strasse	HNR	Nutzung	R_Lden	R_Ln	OC_Lden	OC_Ln	IC_Lden	IC_Ln	OB_Lden	OB_Ln	1E_Lden	1E_Ln	1C-R den	1C-R n	1C-OC den	1C-OC n	1E-R den	1E-R n	1E-OB den	1E-OB n	Maßnahme	Anmerkung
B5_02	Leopoldsdorf			Wohnhaus	65,4	56,1	65,1	55,7	65,4	56,0	64,7	55,3	65,2	55,8	0,0	-0,1	0,3	0,3	-0,2	-0,3	0,5	0,5		Einzelbeurteilung
B5_03	Leopoldsdorf			Wohnhaus	66,1	56,8	65,8	56,4	66,1	56,7	65,4	56,0	65,9	56,5	0,0	-0,1	0,3	0,3	-0,2	-0,3	0,5	0,5		Einzelbeurteilung
B5_04	Leopoldsdorf			Wohnhaus	65,6	56,3	65,2	55,9	65,6	56,2	64,8	55,5	65,4	56,0	0,0	-0,1	0,4	0,3	-0,2	-0,3	0,6	0,5		Einzelbeurteilung
B5_05	Leopoldsdorf			Wohnhaus	65,6	56,3	65,2	55,9	65,6	56,2	64,9	55,5	65,4	56,0	0,0	-0,1	0,4	0,3	-0,2	-0,3	0,5	0,5		Einzelbeurteilung
B5_06	Leopoldsdorf			Wohnhaus	65,8	56,4	65,4	56,0	65,7	56,4	65,0	55,6	65,5	56,2	-0,1	0,0	0,3	0,4	-0,3	-0,2	0,5	0,6		Einzelbeurteilung
B5_08	Leopoldsdorf			Wohnhaus	64,8	55,5	64,4	55,1	64,8	55,4	64,1	54,7	64,6	55,2	0,0	-0,1	0,4	0,3	-0,2	-0,3	0,5	0,5		Einzelbeurteilung
B5_09	Leopoldsdorf			Wohnhaus	64,8	55,4	64,4	55,1	64,8	55,4	64,0	54,7	64,6	55,2	0,0	0,0	0,4	0,3	-0,2	-0,2	0,6	0,5		Einzelbeurteilung
B5_10	Leopoldsdorf			Wohnhaus	65,7	56,3	65,3	55,9	65,6	56,3	64,9	55,5	65,4	56,1	-0,1	0,0	0,3	0,4	-0,3	-0,2	0,5	0,6		Einzelbeurteilung
B5_13	Leopoldsdorf			Wohnhaus	66,5	57,1	66,1	56,7	66,4	57,0	65,7	56,3	66,2	56,8	-0,1	-0,1	0,3	0,3	-0,3	-0,3	0,5	0,5		Einzelbeurteilung
B5_14	Leopoldsdorf			Wohnhaus	66,1	56,8	65,8	56,4	66,1	56,7	65,4	56,0	65,9	56,5	0,0	-0,1	0,3	0,3	-0,2	-0,3	0,5	0,5		Einzelbeurteilung
B5_15	Leopoldsdorf			Wohnhaus	66,0	56,6	65,6	56,2	65,9	56,6	65,2	55,8	65,7	56,4	-0,1	0,0	0,3	0,4	-0,3	-0,2	0,5	0,6		Einzelbeurteilung
B5_16	Leopoldsdorf			Wohnhaus	65,8	56,5	65,5	56,1	65,8	56,4	65,1	55,7	65,6	56,2	0,0	-0,1	0,3	0,3	-0,2	-0,3	0,5	0,5		Einzelbeurteilung
B5_22	Leopoldsdorf	Lasseer Straße	1	Wohnhaus	63,4	54,1	63,0	53,6	63,2	53,8	63,6	54,3	64,6	55,2	-0,2	-0,3	0,2	0,2	1,2	1,1	1,0	0,9		Einzelbeurteilung
B5_28	Leopoldsdorf			Wohnhaus	64,7	55,4	64,3	55,0	64,6	55,3	64,4	55,1	65,1	55,8	-0,1	-0,1	0,3	0,3	0,4	0,4	0,7	0,7		Einzelbeurteilung
B5_29	Leopoldsdorf			Wohnhaus	65,6	56,2	65,2	55,8	65,5	56,1	65,3	55,9	65,9	56,6	-0,1	-0,1	0,3	0,3	0,3	0,4	0,6	0,7		Einzelbeurteilung
B5_30	Leopoldsdorf			Wohnhaus	66,1	56,7	65,7	56,4	66,0	56,6	65,8	56,5	66,4	57,1	-0,1	-0,1	0,3	0,2	0,3	0,4	0,6	0,6		Einzelbeurteilung
B5_31	Leopoldsdorf			Wohnhaus	67,9	58,6	67,6	58,2	67,9	58,5	67,7	58,3	68,3	58,9	0,0	-0,1	0,3	0,3	0,4	0,3	0,6	0,6		Einzelbeurteilung
B5_33	Leopoldsdorf			Wohnhaus	68,7	59,3	68,3	59,0	68,6	59,2	68,5	59,1	69,0	59,7	-0,1	-0,1	0,3	0,2	0,3	0,4	0,5	0,6		Einzelbeurteilung
B6_01	Leopoldsdorf	Freiheitssiedlung Block II	2	Wohnhaus	63,7	54,3	64,1	54,7	64,7	55,4	64,1	54,8	64,0	54,7	1,0	1,1	0,6	0,7	0,3	0,4	-0,1	-0,1		Einzelbeurteilung
B6_03	Leopoldsdorf	Freiheitssiedlung Block I	8	Wohnhaus	64,5	55,1	64,8	55,5	65,5	56,2	64,9	55,6	64,8	55,5	1,0	1,1	0,7	0,7	0,3	0,4	-0,1	-0,1		Einzelbeurteilung
B6_04	Leopoldsdorf	Freiheitssiedlung Block I	7	Wohnhaus	64,5	55,1	64,8	55,5	65,5	56,2	64,9	55,6	64,8	55,5	1,0	1,1	0,7	0,7	0,3	0,4	-0,1	-0,1		Einzelbeurteilung
B6_05	Leopoldsdorf	Freiheitssiedlung Block I	6	Wohnhaus	64,2	54,9	64,6	55,3	65,3	56,0	64,7	55,4	64,6	55,3	1,1	1,1	0,7	0,7	0,4	0,4	-0,1	-0,1		Einzelbeurteilung
B6_06	Leopoldsdorf	Freiheitssiedlung Block I	5	Wohnhaus	64,1	54,8	64,5	55,2	65,2	55,9	64,6	55,3	64,5	55,2	1,1	1,1	0,7	0,7	0,4	0,4	-0,1	-0,1		Einzelbeurteilung
B6_07	Leopoldsdorf	Freiheitssiedlung Block I	4	Wohnhaus	63,9	54,6	64,3	55,0	65,0	55,7	64,4	55,1	64,3	54,9	1,1	1,1	0,7	0,7	0,4	0,3	-0,1	-0,2		Einzelbeurteilung
B6_08	Leopoldsdorf	Freiheitssiedlung Block I	3	Wohnhaus	63,8	54,5	64,2	54,8	64,9	55,5	64,3	54,9	64,2	54,8	1,1	1,0	0,7	0,7	0,4	0,3	-0,1	-0,1		Einzelbeurteilung
B6_09	Leopoldsdorf	Freiheitssiedlung Block I	2	Wohnhaus	63,8	54,4	64,1	54,8	64,8	55,5	64,2	54,9	64,1	54,8	1,0	1,1	0,7	0,7	0,3	0,4	-0,1	-0,1		Einzelbeurteilung
B6_10	Leopoldsdorf	Freiheitssiedlung Block I	1	Wohnhaus	63,9	54,5	64,3	54,9	65,0	55,6	64,4	55,0	64,3	54,9	1,1	1,1	0,7	0,7	0,4	0,4	-0,1	-0,1		Einzelbeurteilung
B6_11	Leopoldsdorf	Raasdorfer Straße	32	Wohnhaus	64,6	55,2	65,0	55,6	65,7	56,3	65,1	55,7	65,0	55,6	1,1	1,1	0,7	0,7	0,4	0,4	-0,1	-0,1		Einzelbeurteilung
B6_12	Leopoldsdorf	Raasdorfer Straße	51a	Wohnhaus	64,2	54,8	64,5	55,2	65,2	55,8	64,6	55,2	64,5	55,1	1,0	1,0	0,7	0,6	0,3	0,3	-0,1	-0,1		Einzelbeurteilung
B6_13	Leopoldsdorf	Raasdorfer Straße	51	Wohnhaus	69,0	59,7	69,4	60,1	70,1	60,8	69,5	60,2	69,4	60,0	1,1	1,1	0,7	0,7	0,4	0,3	-0,1	-0,2		Einzelbeurteilung
B6_14	Leopoldsdorf	Raasdorfer Straße	49	Wohnhaus	69,0	59,7	69,4	60,0	70,1	60,7	69,5	60,1	69,4	60,0	1,1	1,0	0,7	0,7	0,4	0,3	-0,1	-0,1		Einzelbeurteilung
B6_15	Leopoldsdorf	Raasdorfer Straße	47	Wohnhaus	68,3	58,9	68,7	59,3	69,3	60,0	68,8	59,4	68,6	59,3	1,0	1,1	0,6	0,7	0,3	0,4	-0,2	-0,1		Einzelbeurteilung
B6_16	Leopoldsdorf	Raasdorfer Straße	45	Wohnhaus	67,8	58,4	68,2	58,8	68,9	59,5	68,3	58,9	68,2	58,8	1,1	1,1	0,7	0,7	0,4	0,4	-0,1	-0,1		Einzelbeurteilung
B6_17	Leopoldsdorf	Raasdorfer Straße	41	Wohnhaus	68,5	59,1	68,9	59,5	69,5	60,2	69,0	59,6	68,8	59,5	1,0	1,1	0,6	0,7	0,3	0,4	-0,2	-0,1		Einzelbeurteilung
B6_18	Leopoldsdorf	Raasdorfer Straße	39	Wohnhaus	69,2	59,8	69,5	60,2	70,2	60,9	69,7	60,3	69,5	60,2	1,0	1,1	0,7	0,7	0,3	0,4	-0,2	-0,1		Einzelbeurteilung
B6_20	Leopoldsdorf	Raasdorfer Straße	37	Wohnhaus	70,0	60,7	70,4	61,1	71,1	61,8	70,5	61,2	70,4	61,1	1,1	1,1	0,7	0,7	0,4	0,4	-0,1	-0,1		Einzelbeurteilung
B6_21	Leopoldsdorf	Raasdorfer Straße	35	Wohnhaus	69,7	60,4	70,1	60,7	70,8	61,4	70,2	60,9	70,1	60,7	1,1	1,0	0,7	0,7	0,4	0,3	-0,1	-0,2		Einzelbeurteilung
B6_22	Leopoldsdorf	Raasdorfer Straße	33	Wohnhaus	69,0	59,7	69,4	60,1	70,1	60,8	69,5	60,2	69,4	60,0	1,1	1,1	0,7	0,7	0,4	0,3	-0,1	-0,2		Einzelbeurteilung
B6_23	Leopoldsdorf	Raasdorfer Straße	31	Wohnhaus	65,4	56,1	65,8	56,4	66,5	57,1	65,9	56,5	65,8	56,4	1,1	1,0	0,7	0,7	0,4	0,3	-0,1	-0,1		Einzelbeurteilung
B6_24	Leopoldsdorf	Raasdorfer Straße	27	Wohnhaus	68,1	58,7	68,5	59,1	69,2	59,8	68,6	59,2	68,4	59,1	1,1	1,1	0,7	0,7	0,3	0,4	-0,2	-0,1		Einzelbeurteilung
B6_25	Leopoldsdorf	Raasdorfer Straße	25	Wohnhaus	68,0	58,7	68,4	59,1	69,1	59,7	68,5	59,2	68,4	59,0	1,1	1,0	0,7	0,6	0,4	0,3	-0,1	-0,2		Einzelbeurteilung
B6_26	Leopoldsdorf	Raasdorfer Straße	24	Wohnhaus	66,1	56,7	66,4	57,1	67,1	57,8	66,5	57,2	66,4	57,1	1,0	1,1	0,7	0,7	0,3	0,4	-0,1	-0,1		Einzelbeurteilung
B6_27	Leopoldsdorf	Raasdorfer Straße	23	Wohnhaus	68,5	59,1	68,9	59,5	69,5	60,2	69,0	59,6	68,8	59,5	1,0	1,1	0,6	0,7	0,3	0,4	-0,2	-0,1		Einzelbeurteilung
B6_28	Leopoldsdorf	Raasdorfer Straße	23	Wohnhaus	68,7	59,3	69,0	59,7	69,7	60,4	69,1	59,8	69,0	59,7	1,0	1,1	0,7	0,7	0,3	0,4	-0,1	-0,1		Einzelbeurteilung
B6_29	Leopoldsdorf	Raasdorfer Straße	21	Wohnhaus	69,4	60,1	69,8	60,5	70,5	61,2	69,9	60,6	69,8	60,4	1,1	1,1	0,7	0,7	0,4	0,3	-0,1	-0,2		Einzelbeurteilung
B6_43	Leopoldsdorf	Raasdorfer Straße	43	Wohnhaus	67,8	58,4	68,2	58,8	68,9	59,5	68,3	58,9	68,2	58,8	1,1	1,1	0,7	0,7	0,4	0,4	-0,1	-0,1		Einzelbeurteilung
B6_50	Leopoldsdorf	Raasdorfer Straße	22	Wohnhaus	66,1	56,8	66,5	57,1	67,2	57,8	66,6	57,3	66,5	57,1	1,1	1,0	0,7	0,7	0,4	0,3	-0,1	-0,2		Einzelbeurteilung
B6_51	Leopoldsdorf	Raasdorfer Straße	19	Wohnhaus	70,3	60,9	70,7	61,3	71,4	62,0	70,8	61,4	70,6	61,3	1,1	1,1	0,7	0,7	0,3	0,4	-0,2	-0,1		Einzelbeurteilung
B6_52	Leopoldsdorf	Raasdorfer Straße	32	Wohnhaus	66,9	57,5	67,3	57,9	68,0	58,6	67,4	58,0	67,2	57,9	1,1	1,1	0,7	0,7	0,3	0,4	-0,2	-0,1		Einzelbeurteilung
B6_53	Leopoldsdorf	Raasdorfer Straße	29	Wohnhaus	68,2	58,9	68,6	59,2	69,3	59,9	68,7	59,4	68,6	59,2	1,1	1,0	0,7	0,7	0,4	0,3	-0,1	-0,2		Einzelbeurteilung
B6_54	Leopoldsdorf	Raasdorfer Straße	30	Wohnhaus	64,0	54,6	64,4	55,0	65,0	55,7	64,5	55,1	64,3	55,0	1,0	1,1	0,6	0,7	0,3	0,4	-0,2	-0,1		Einzelbeurteilung
B7_01	Leopoldsdorf	Raasdorfer Straße	20	Wohnhaus	66,4	57,1	66,8	57,4	67,5	58,1	66,9	57,6	66,8	57,4	1,1	1,0	0,7	0,7	0,4	0,3	-0,1	-0,2		Einzelbeurteilung
B7_02	Leopoldsdorf	Raasdorfer Straße	18	Wohnhaus	66,6	57,2	67,0	57,6	67,6	58,3	67,1	57,7	66,9	57,6	1,0	1,1	0,6	0,7	0,3	0,4	-0,2	-0,1		Einzelbeurteilung
B7_03	Leopoldsdorf	Raasdorfer Straße	16	Wohnhaus	66,5	57,2	66,9	57,6	67,6	58,3	67,0	57,7	66,9	57,5	1,1	1,1	0,7	0,7	0,4	0,3	-0,1	-0,2		Einzelbeurteilung
B7_04	Leopoldsdorf	Raasdorfer Straße	14	Wohnhaus	66,5	57,2	66,9	57,6	67,6	58,3	67,0	57,7	66,9	57,5	1,1	1,0	0,7	0,7	0,4	0,3	-0,1	-0,2		Einzelbeurteilung
B7_05	Leopoldsdorf	Raasdorfer Straße	12	Wohnhaus	65,9	56,5	66,3	56,9	66,9	57,6	66,4	57,0	66,2	56,9	1,0	1,1	0,6	0,7	0,3	0,4	-0,2	-0,1		Einzelbeurteilung
B7_06	Leopoldsdorf	Raasd																						

S8 Marchfeld Schnellstraße Zulaufstrecken Immissionsberechnung alle Objekte für die eine Einzelfallbeurteilung gemäß §6 BstLärmIV erforderlich ist

Name	Ort	Strasse	HNr	Nutzung	R_Lden	R_Ln	OC_Lden	OC_Ln	1C_Lden	1C_Ln	0B_Lden	0B_Ln	1E_Lden	1E_Ln	1C-R den	1C-R n	1C-OC den	1C-OC n	1E-R den	1E-R n	1E-0B den	1E-0B n	Maßnahme	Anmerkung
B7_10	Leopoldsdorf	Raasdorfer Straße	2	Wohnhaus	67,0	57,7	67,3	58,0	68,0	58,6	67,4	58,0	67,3	57,9	1,0	0,9	0,7	0,6	0,3	0,2	-0,1	-0,1		Einzelbeurteilung
B7_11	Leopoldsdorf	Raasdorfer Straße	17	Wohnhaus	69,4	60,1	69,8	60,5	70,5	61,2	69,9	60,6	69,8	60,4	1,1	1,1	0,7	0,7	0,4	0,3	-0,1	-0,2		Einzelbeurteilung
B7_12	Leopoldsdorf	Raasdorfer Straße	13	Wohnhaus	69,2	59,8	69,6	60,2	70,3	60,9	69,7	60,3	69,5	60,2	1,1	1,1	0,7	0,7	0,3	0,4	-0,2	-0,1		Einzelbeurteilung
B7_13	Leopoldsdorf	Raasdorfer Straße	11	Wohnhaus	69,7	60,3	70,0	60,7	70,7	61,4	70,2	60,8	70,0	60,7	1,0	1,1	0,7	0,7	0,3	0,4	-0,2	-0,1		Einzelbeurteilung
B7_14	Leopoldsdorf	Raasdorfer Straße	9	Wohnhaus	69,3	59,9	69,6	60,3	70,3	61,0	69,7	60,4	69,6	60,2	1,0	1,1	0,7	0,7	0,3	0,3	-0,1	-0,2		Einzelbeurteilung
B7_15	Leopoldsdorf	Raasdorfer Straße	5	Wohnhaus	66,3	57,0	66,5	57,1	67,0	57,7	66,4	57,1	66,3	57,0	0,7	0,7	0,5	0,6	0,0	0,0	-0,1	-0,1		Einzelbeurteilung
B7_35	Leopoldsdorf	Raasdorfer Straße	7	Wohnhaus	67,5	58,1	67,8	58,5	68,5	59,1	67,9	58,5	67,8	58,4	1,0	1,0	0,7	0,6	0,3	0,3	-0,1	-0,1		Einzelbeurteilung
B7_36	Leopoldsdorf	Raasdorfer Straße	15	Wohnhaus	69,6	60,3	70,0	60,6	70,7	61,3	70,1	60,7	70,0	60,6	1,1	1,0	0,7	0,7	0,4	0,3	-0,1	-0,1		Einzelbeurteilung
B7_39	Leopoldsdorf			Wohnhaus	67,2	57,9	66,8	57,4	67,3	57,9	65,9	56,6	66,0	56,7	0,1	0,0	0,5	0,5	-1,2	-1,2	0,1	0,1		Einzelbeurteilung
B7_40	Leopoldsdorf			Wohnhaus	67,5	58,2	67,1	57,7	67,6	58,2	66,2	56,9	66,3	56,9	0,1	0,0	0,5	0,5	-1,2	-1,3	0,1	0,0		Einzelbeurteilung
B7_41	Leopoldsdorf			Wohnhaus	65,4	56,0	64,9	55,6	65,4	56,1	64,1	54,7	64,2	54,8	0,0	0,1	0,5	0,5	-1,2	-1,2	0,1	0,1		Einzelbeurteilung
B7_42	Leopoldsdorf			Wohnhaus	67,7	58,4	67,3	57,9	67,8	58,5	66,4	57,1	66,5	57,1	0,1	0,1	0,5	0,6	-1,2	-1,3	0,1	0,0		Einzelbeurteilung
B7_43	Leopoldsdorf			Wohnhaus	66,7	57,3	66,2	56,9	66,8	57,4	65,4	56,0	65,5	56,1	0,1	0,1	0,6	0,5	-1,2	-1,2	0,1	0,1		Einzelbeurteilung
B7_44	Leopoldsdorf			Wohnhaus	67,1	57,8	66,7	57,3	67,2	57,8	65,8	56,4	65,9	56,5	0,1	0,0	0,5	0,5	-1,2	-1,3	0,1	0,1		Einzelbeurteilung
B7_45	Leopoldsdorf			Wohnhaus	68,1	58,7	67,6	58,3	68,2	58,8	66,8	57,4	66,9	57,5	0,1	0,1	0,6	0,5	-1,2	-1,2	0,1	0,1		Einzelbeurteilung
B7_46	Leopoldsdorf			Wohnhaus	68,1	58,7	67,6	58,2	68,1	58,8	66,7	57,4	66,8	57,5	0,0	0,1	0,5	0,6	-1,3	-1,2	0,1	0,1		Einzelbeurteilung
B7_47	Leopoldsdorf			Wohnhaus	67,8	58,5	67,4	58,0	67,9	58,6	66,5	57,1	66,6	57,2	0,1	0,1	0,5	0,6	-1,2	-1,3	0,1	0,1		Einzelbeurteilung
B7_48	Leopoldsdorf			Wohnhaus	68,5	59,2	68,1	58,7	68,6	59,2	67,2	57,8	67,3	57,9	0,1	0,0	0,5	0,5	-1,2	-1,3	0,1	0,1		Einzelbeurteilung
B7_49	Leopoldsdorf			Wohnhaus	68,6	59,2	68,1	58,8	68,7	59,3	67,2	57,9	67,3	58,0	0,1	0,1	0,6	0,5	-1,3	-1,2	0,1	0,1		Einzelbeurteilung
B7_50	Leopoldsdorf			Wohnhaus	68,6	59,3	68,2	58,8	68,7	59,3	67,3	57,9	67,4	58,0	0,1	0,0	0,5	0,5	-1,2	-1,3	0,1	0,1		Einzelbeurteilung
B7_51	Leopoldsdorf			Wohnhaus	68,4	59,1	68,0	58,6	68,5	59,1	67,1	57,7	67,2	57,8	0,1	0,0	0,5	0,5	-1,2	-1,3	0,1	0,1		Einzelbeurteilung
B7_52	Leopoldsdorf			Wohnhaus	68,3	59,0	67,8	58,5	68,4	59,0	67,0	57,6	67,1	57,7	0,1	0,0	0,6	0,5	-1,2	-1,3	0,1	0,1		Einzelbeurteilung
B7_53	Leopoldsdorf			Wohnhaus	68,2	58,8	67,7	58,4	68,3	58,9	66,9	57,5	67,0	57,6	0,1	0,1	0,6	0,5	-1,2	-1,2	0,1	0,1		Einzelbeurteilung
B7_54	Leopoldsdorf			Wohnhaus	68,0	58,7	67,5	58,2	68,1	58,7	66,7	57,3	66,8	57,4	0,1	0,0	0,6	0,5	-1,2	-1,3	0,1	0,1		Einzelbeurteilung
B7_55	Leopoldsdorf			Wohnhaus	67,9	58,6	67,4	58,1	68,0	58,6	66,6	57,2	66,7	57,3	0,1	0,0	0,6	0,5	-1,2	-1,3	0,1	0,1		Einzelbeurteilung
B7_56	Leopoldsdorf			Wohnhaus	67,9	58,5	67,4	58,1	68,0	58,6	66,6	57,2	66,7	57,3	0,1	0,1	0,6	0,5	-1,2	-1,2	0,1	0,1		Einzelbeurteilung
B7_57	Leopoldsdorf			Wohnhaus	68,0	58,6	67,5	58,2	68,1	58,7	66,6	57,3	66,7	57,4	0,1	0,1	0,6	0,5	-1,3	-1,2	0,1	0,1		Einzelbeurteilung
B7_58	Leopoldsdorf			Wohnhaus	67,8	58,5	67,4	58,0	67,9	58,6	66,5	57,1	66,6	57,2	0,1	0,1	0,5	0,6	-1,2	-1,3	0,1	0,1		Einzelbeurteilung
B7_59	Leopoldsdorf			Wohnhaus	64,7	55,3	64,2	54,8	64,7	55,4	63,3	54,0	63,4	54,1	0,0	0,1	0,5	0,6	-1,3	-1,2	0,1	0,1		Einzelbeurteilung
B8_01	Leopoldsdorf			Wohnhaus	68,4	59,0	67,9	58,5	68,4	59,1	67,0	57,7	67,1	57,8	0,0	0,1	0,5	0,6	-1,3	-1,2	0,1	0,1		Einzelbeurteilung
B8_02	Leopoldsdorf			Wohnhaus	68,1	58,7	67,6	58,3	68,2	58,8	66,8	57,4	66,9	57,5	0,1	0,1	0,6	0,5	-1,2	-1,2	0,1	0,1		Einzelbeurteilung
B8_03	Leopoldsdorf			Wohnhaus	67,8	58,4	67,3	58,0	67,9	58,5	66,4	57,1	66,5	57,2	0,1	0,1	0,6	0,5	-1,3	-1,2	0,1	0,1		Einzelbeurteilung
B8_05	Leopoldsdorf			Wohnhaus	65,7	56,4	65,2	55,9	65,8	56,4	64,4	55,0	64,5	55,1	0,1	0,0	0,6	0,5	-1,2	-1,3	0,1	0,1		Einzelbeurteilung
B8_06	Leopoldsdorf			Wohnhaus	68,5	59,2	68,1	58,7	68,6	59,2	67,2	57,8	67,3	57,9	0,1	0,0	0,5	0,5	-1,2	-1,3	0,1	0,1		Einzelbeurteilung
B8_08	Leopoldsdorf			Wohnhaus	65,5	56,1	65,0	55,7	65,6	56,2	64,1	54,8	64,2	54,9	0,1	0,1	0,6	0,5	-1,3	-1,2	0,1	0,1		Einzelbeurteilung
B8_09	Leopoldsdorf			Wohnhaus	65,3	56,0	64,9	55,5	65,4	56,1	64,0	54,6	64,1	54,7	0,1	0,1	0,5	0,6	-1,2	-1,3	0,1	0,1		Einzelbeurteilung
B8_10	Leopoldsdorf			Wohnhaus	64,6	55,2	64,1	54,7	64,6	55,3	63,2	53,9	63,3	53,9	0,0	0,1	0,5	0,6	-1,3	-1,3	0,1	0,0		Einzelbeurteilung
B8_11	Leopoldsdorf			Wohnhaus	64,5	55,1	64,0	54,7	64,6	55,2	63,1	53,8	63,2	53,9	0,1	0,1	0,6	0,5	-1,3	-1,2	0,1	0,1		Einzelbeurteilung
W1_03	Wien	Oleandergasse		Wohnhaus	69,6	60,2	68,6	59,2	69,0	59,6	68,4	59,0	68,9	59,5	-0,6	-0,6	0,4	0,4	-0,7	-0,7	0,5	0,5		Einzelbeurteilung
W1_05	Wien	Oleandergasse		Wohnhaus	67,7	58,3	66,7	57,3	67,1	57,7	66,5	57,1	67,0	57,6	-0,6	-0,6	0,4	0,4	-0,7	-0,7	0,5	0,5		Einzelbeurteilung
W1_07	Wien	Oleandergasse		Wohnhaus	67,8	58,4	66,8	57,5	67,2	57,9	66,6	57,3	67,1	57,8	-0,6	-0,5	0,4	0,4	-0,7	-0,6	0,5	0,5		Einzelbeurteilung
W1_08	Wien	Oleandergasse		Wohnhaus	69,3	60,0	68,4	59,0	68,8	59,4	68,2	58,8	68,7	59,3	-0,5	-0,6	0,4	0,4	-0,6	-0,7	0,5	0,5		Einzelbeurteilung
W1_09	Wien	Oleandergasse		Wohnhaus	67,3	57,9	66,3	56,9	66,7	57,3	66,1	56,7	66,6	57,3	-0,6	-0,6	0,4	0,4	-0,7	-0,6	0,5	0,6		Einzelbeurteilung
W1_10	Wien	Oleandergasse		Wohnhaus	70,5	61,2	69,6	60,2	70,0	60,6	69,4	60,0	69,9	60,5	-0,5	-0,6	0,4	0,4	-0,6	-0,7	0,5	0,5		Einzelbeurteilung
W1_13	Wien	Oleandergasse		Wohnhaus	70,9	61,5	70,0	60,6	70,3	60,9	69,6	60,2	70,1	60,7	-0,6	-0,6	0,3	0,3	-0,8	-0,8	0,5	0,5		Einzelbeurteilung
W2_06	Wien	Telephonweg		Wohnhaus	69,7	60,3	68,6	59,2	69,3	59,9	68,3	58,9	68,5	59,2	-0,4	-0,4	0,7	0,7	-1,2	-1,1	0,2	0,3		Einzelbeurteilung
W2_07	Wien	Telephonweg		Wohnhaus	66,3	57,0	65,2	55,8	66,0	56,6	65,0	55,7	65,3	56,0	-0,3	-0,4	0,8	0,8	-1,0	-1,0	0,3	0,3		Einzelbeurteilung
W2_12	Wien	Telephonweg		Wohnhaus	65,4	56,0	64,3	54,9	65,1	55,7	64,1	54,8	64,4	55,1	-0,3	-0,3	0,8	0,8	-1,0	-0,9	0,3	0,3		Einzelbeurteilung
W2_13	Wien	Telephonweg		Wohnhaus	66,9	57,5	65,8	56,4	66,6	57,2	65,6	56,3	65,9	56,5	-0,3	-0,3	0,8	0,8	-1,0	-1,0	0,3	0,2		Einzelbeurteilung
W2_14	Wien	Telephonweg		Wohnhaus	66,1	56,7	65,0	55,6	65,8	56,4	64,8	55,5	65,1	55,8	-0,3	-0,3	0,8	0,8	-1,0	-0,9	0,3	0,3		Einzelbeurteilung
W2_17	Wien	Telephonweg		Wohnhaus	67,0	57,6	65,9	56,5	66,7	57,3	65,7	56,4	66,0	56,7	-0,3	-0,3	0,8	0,8	-1,0	-0,9	0,3	0,3		Einzelbeurteilung
W2_19	Wien	Telephonweg		Wohnhaus	66,5	57,2	65,4	56,0	66,2	56,9	65,3	55,9	65,6	56,2	-0,3	-0,3	0,8	0,9	-0,9	-1,0	0,3	0,3		Einzelbeurteilung
W2_21	Wien	Telephonweg		Wohnhaus	67,4	58,0	66,2	56,9	67,1	57,7	66,1	56,7	66,4	57,0	-0,3	-0,3	0,9	0,8	-1,0	-1,0	0,3	0,3		Einzelbeurteilung
W3_02	Wien	Telephonweg		Wohnhaus	66,4	57,0	65,2	55,8	66,0	56,7	65,0	55,7	65,4	56,0	-0,4	-0,3	0,8	0,9	-1,0	-1,0	0,4	0,3		Einzelbeurteilung
W3_03	Wien	Telephonweg		Wohnhaus	66,4	57,0	65,2	55,8	66,1	56,7	65,1	55,7	65,4	56,0	-0,3	-0,3	0,9	0,9	-1,0	-1,0	0,3	0,3		Einzelbeurteilung
W3_06	Wien	Telephonweg		Wohnhaus	65,6	56,3	64,4	55,1	65,3	56,0	64,3	54,9	64,6	55,3	-0,3	-0,3	0,9	0,9	-1,0	-1,0	0,3	0,4		Einzelbeurteilung
W3_07	Wien	Telephonweg		Wohnhaus	66,7	57,3	65,5	56,1	66,4	57,0	65,3	56,0	65,7	56,3	-0,3	-0,3	0,9	0,9	-1,0	-1,0	0,4	0,3		Einzelbeurteilung
W3_08	Wien	Telephonweg		Wohnhaus	66,4	5																		

S8 Marchfeld Schnellstraße Zulaufstrecken Immissionsberechnung alle Objekte für die eine Einzelfallbeurteilung gemäß §6 BStLärmIV erforderlich ist

Name	Ort	Strasse	HNr	Nutzung	R Lden	R Ln	OC Lden	OC Ln	1C Lden	1C Ln	OB Lden	OB Ln	1E Lden	1E Ln	1C-R den	1C-R n	1C-OC den	1C-OC n	1E-R den	1E-R n	1E-OB den	1E-OB n	Maßnahme	Anmerkung
W3_10	Wien	Telephonweg		Wohnhaus	65,7	56,3	64,5	55,1	65,4	56,0	64,4	55,0	64,7	55,3	-0,3	-0,3	0,9	0,9	-1,0	-1,0	0,3	0,3		Einzelbeurteilung
W3_11	Wien	Telephonweg		Wohnhaus	66,3	56,9	65,1	55,7	66,0	56,6	64,9	55,6	65,3	55,9	-0,3	-0,3	0,9	0,9	-1,0	-1,0	0,4	0,3		Einzelbeurteilung
W3_12	Wien	Telephonweg		Wohnhaus	65,1	55,7	63,8	54,5	64,7	55,4	63,7	54,4	64,1	54,7	-0,4	-0,3	0,9	0,9	-1,0	-1,0	0,4	0,3		Einzelbeurteilung
W3_14	Wien	Telephonweg		Wohnhaus	65,8	56,5	64,6	55,2	65,5	56,1	64,5	55,1	64,8	55,4	-0,3	-0,4	0,9	0,9	-1,0	-1,1	0,3	0,3		Einzelbeurteilung
W3_15	Wien	Telephonweg		Wohnhaus	66,1	56,8	64,9	55,6	65,8	56,5	64,8	55,4	65,1	55,8	-0,3	-0,3	0,9	0,9	-1,0	-1,0	0,3	0,4		Einzelbeurteilung