

S 8 MARCHFELD SCHNELLSTRASSE

Abschnitt West

KN S 1/S 8 - ASt Gänserndorf/Obersiebenbrunn (L 9)

km 0.00+00,00 - km 14.7+55,00





Projektlänge = 14.755,00m

EINREICHPROJEKT 2010

PLANTITEL

Projektänderung 2016

Forstrechtliches Einreichoperat - Bericht

	C			
	B			
Änderung	A			
PROJEKTSTEUERUNG		PROJEKTANT		
 ziviltechnikergmbh, leithastraße 10, 1200 wien tel +43 (1) 313 60-0, fax +43 (1) 313 60-800		 Technisches Büro für Landschaftsplanung-Consulting Hasnerstraße 123/3.2.2 A1160 Wien  DI. Steinwender & Partner GmbH. 2500 Baden, Rathausgasse 9 Tel. (02252) 82 770		
KOORDINATION UMWELT		ASFINAG BAU MANAGEMENT GMBH		
 Ziviltechniker GmbH für Landschaftsplanung A-1040 Wien, Möllwaldplatz 4/21 Fax: +43 (1) 406 66 90-7 Tel: +43 (1) 406 66 90 e-mail: office@beidl.at www.beidl.at		A-1030 WIEN, MODECENTERSTRASSE 16 Projektleiter Schröfelbauer eh. Leiter Planung Grünstäudl eh.		
Gezeichnet: Datum:	CR August 2016	MASSSTAB	AUSFERTIGUNG	EINLAGE
Geprüft: Datum:	MB August 2016			PAE - 2.1
Fläche:	-			

INHALTSVERZEICHNIS

1	Einleitung	3
2	Beschreibung der Projektänderung	3
2.1	Eingereichtes Projekt.....	3
2.2	Änderungen gegenüber dem eingereichten Projekt.....	3
2.2.1	Technische Beschreibung der Projektänderung	3
3	Änderung In der Forstrechtlichen Einreichung	5
3.1	Rodungsantrag	5
3.2	Rodungszweck	5
3.3	Nachweis des Öffentlichen Interesses und Rodungsbegründung	6
3.4	Rodungsausmass nach Katastralgemeinden.....	6
3.5	Ausführungen zur Rodung.....	6
3.6	Betroffene Grundeigentümer sowie Anrainer	6
3.7	Kompensationsmassnahmen	7
4	Anlagen	7
5	Abbildungsverzeichnis	7
6	Tabellenverzeichnis	7

1 EINLEITUNG

Mit den vorliegenden Unterlagen wird eine Projektänderung des Entwässerungssystems zur S 8 Marchfeld Schnellstraße, KN S1/S8 - ASt. Gänserndorf/Obersiebenbrunn (L9) der Behörde vorgelegt. Die Änderung resultiert insbesondere aus dem Bemühen der Projektwerberin, durch Optimierungen die Eingriffe des Vorhabens auf die Umwelt zu verringern.

2 BESCHREIBUNG DER PROJEKTÄNDERUNG

Das straßenbauliche Einreichprojekt der S 8 Marchfeld Schnellstraße behandelt die Ableitung des Straßenoberflächenwassers. Dieses Wasser wird gemeinsam mit jenen von den Böschungen oder anderen Teilen des Straßenkörpers unter Beachtung wasserwirtschaftliche Grundsätze dem Wasserkreislauf wieder zugeführt. Die Ableitung der aus dem Einzugsbereich der Straße zu behandeln Wässer kann entweder über Versickerung in den Grundwasserkörper oder über Einleitung in eine Vorflut erfolgen. Aus wasserwirtschaftlicher Sicht ist eine dezentrale Versickerung anzustreben. Aufgrund des Winterdienstes zur Erhaltung der Verkehrssicherheit auf der Straße werden Chlorid haltige Auftaumittel auf die Fahrfläche aufgebracht. Bei Versickerung des Straßenwassers über eine, dem Stand der Technik entsprechende, Gewässerschutzanlage kann das Chlorid nicht rückgehalten werden und wird dem Grundwasser zugeführt. Obwohl durch die Versickerung des Wassers keine Überschreitung der Qualitätskriterien gemäß Qualitätszielverordnung „Chemie Grundwasser“ erfolgt, wurde auf Grund des zu erwarteten aufwendigen langjährigen Monitorings des Grundwasserkörpers das Projekt geändert. Die gegenständliche Projektänderung sieht nun die Ableitung des Chlorid-haltigen Straßenwassers in eine Vorflut vor.

2.1 EINGEREICHTES PROJEKT

Das Projekt sieht für die Ableitung der Straßenwässer eine dezentrale Versickerung über Bodenfiltermulden vor. Diese Bodenfiltermulden sind beidseitig entlang der Trasse angeordnet. Im Bereich des Steilwalls auf der RFB Bratislava steht nicht ausreichend Platz für die Anordnung der Bodenfiltermulden zur Verfügung, deshalb erfolgen eine Sammlung der Wässer, eine Ableitung über Absetzbecken und eine zentrale Versickerung über Bodenfilterbecken.

2.2 ÄNDERUNGEN GEGENÜBER DEM EINGEREICHTEN PROJEKT

2.2.1 Technische Beschreibung der Projektänderung

Die Änderung des Entwässerungssystems sieht nach Reinigung des Straßenoberflächenwassers im Betriebsfall Winter eine gedrosselte Ableitung in die Vorflut Rußbach und im Betriebsfall Sommer eine

Versickerung vor. Die Betriebsfälle sind Stichtags geregelt wobei der Betriebsfall Sommer den Zeitraum vom 1. April – 31. Oktober und der Betriebsfall Winter den Zeitraum vom 1. November – 31. März umfasst.

Die entlang der Trasse vorhandenen zum Untergrund hin abgedichteten Bodenfiltermulden werden zur Reinigung des Straßenwassers genutzt. Unterhalb der Mulde nach Durchlauf des Bodenfilters wird das Wasser über Sickerleitungen wieder gesammelt und wird in weiterer Folge über Rohrleitungen und Hebewerke zu Pufferbecken geführt. Je nach Betriebsfall werden das behandelte Wasser im Sommer über eine Versickerungsanlage unterhalb des Pufferbeckens dem Grundwasserkörper zugeführt oder im Winter über eine Stafette von Pumpwerken in den Rußbach eingeleitet.

Im Bereich des Steilwalls auf der RFB Bratislava steht nicht ausreichend Platz für die Anordnung der Bodenfiltermulden zur Verfügung, deshalb erfolgt eine Sammlung des Wassers und Ableitung über Hebewerke zu Beckenanlagen. Diese Anlagen bestehen aus einem Absetzbecken und einem zur Untergrund abgedichteten Bodenfilterbecken. Nach Durchlauf des Bodenfilters wird das Wasser über Drainagen wieder gesammelt und je nach Betriebsfall abgeleitet. Im Sommer wird es, über die unter dem Bodenfilterbecken liegende Versickerungsanlage, dem Grundwasser zugeführt. Im Betriebsfall Winter wird das gereinigte Wasser mittels Pumpwerken zum Rußbach abgeleitet wobei das Bodenfilterbecken auch als Pufferbecken dient.

Über eine Druckleitung entlang der Trasse und eine Stafette von Pumpwerken die jeweils bei den Pufferbecken situiert sind erfolgt die Ableitung des Wassers im Betriebsfall Winter zu einer gemeinsamen Druckleitung. Die Leitung von der Trasse zum Rußbach, springt im Bereich des Objektes M16 Wirtschaftswegbrücke Richtung Osten ab und wird entlang bestehender Wege zum Entspannungsschacht im Bereich der Kläranlage Glinzendorf geführt. Die Querung der Landesstraße erfolgt mittels Überschubrohr, um im Gebrechens Fall problemlos einen Austausch vornehmen zu können. Die Querung des Gerinnes erfolgt ebenfalls mittels eines Überschubrohres das mittels einer Spülbohrung unterhalb der Gerinnesohle hergestellt wird.

3 ÄNDERUNG IN DER FORSTRECHTLICHEN EINREICHUNG

Aufgrund der beschriebenen Projektänderung ergeben sich folgende Anpassungen der forstrechtlichen Einreichung (EO-Forst):

- Änderung des Rodungsausmaßes
- Von der Rodung betroffene Grundeigentümer und Anrainer

3.1 RODUNGSANTRAG

Gemäß §19 Forstgesetz 1975 idgF stellt die ASFINAG Baumanagement GmbH in 1030 Wien, Modecenterstraße 16/3, als die für die Wahrnehmung der öffentlichen Interessen im Sinne des §17 Abs.3 Forstgesetz 1975 idgF Zuständigen als Konsenswerberin an die zuständige Behörde ein Rodungsansuchen für die Genehmigungserteilung von

- Befristeten Rodungen im Gesamtausmaß von 48.038 m² (+ 9 m²)
- Dauernden Rodungen im Gesamtausmaß von 104.373 m² (+ 70 m²)

für das Straßenbauvorhaben der „S8 Marchfeld Schnellstraße“ im Abschnitt West vom KN S1/S8 bei Raasdorf bis zur ASt Gänserndorf/Obersiebenbrunn an der L9.

3.2 RODUNGSZWECK

Der zusätzliche Rodungsbedarf ergibt sich aufgrund der Änderung des Entwässerungssystems und Einleitung der Winterwässer in den Rußbach. Im linken Uferbereich des Baches wird „Wald“ im Sinne der forstgesetzlichen Bestimmungen für die Errichtung des Einlaufbauwerkes südlich der Kläranlage Marktgrafneusiedl beansprucht (vgl. auch Abbildung 1).



Abbildung 1: Uferbegleitgehölze entlang des Rußbaches im Bereich der geplanten Einleitung

3.3 NACHWEIS DES ÖFFENTLICHEN INTERESSES UND RODUNGSBEGRÜNDUNG

In Bezug auf den Nachweis des öffentlichen Interesses sowie der Rodungsbegründung wird auf die forstrechtliche Einreichung Einlage 1-6.1 des Einreichungsprojektes Kapitel 3.3 und 3.4 verwiesen.

3.4 RODUNGS-AUSMASS NACH KATASTRALGEMEINDEN

Details zum Rodungsausmaß bzw. zur Waldausstattung in den vom Projektvorhaben betroffenen Katastralgemeinden sind der nachstehenden Tabelle zu entnehmen:

Gemeinde	Katastralgemeinde		Rodungen [m ²]			Waldausstattung	
			dauernd	befristet	Summe	In ha	In %
Deutsch-Wagram	06031	Deutsch-Wagram	26.381	7.464	33.845	133,95	7,8
Gänserndorf	06006	Gänserndorf	19.774	8.431	28.205	400,34	13,1
Markgrafneusiedl	06213	Markgrafneusiedl	47.162	16.212	63.374	162,28	8,2
Obersiebenbrunn	06217	Obersiebenbrunn	8.362	10.391	18.753	529,33	19,7
Parbasdorf	06219	Parbasdorf	2.476	1.664	4.140	17,93	1,8
Raasdorf	06223	Raasdorf	218	3.876	4.094	10,52	1,0
Betroffene Katastralgemeinden in Summe			104.373	48.038	152.411	1.243,83	11,9

Tabelle 1: Waldflächeninanspruchnahme in den betroffenen Katastralgemeinden

Die Projektänderung und damit die die Änderung des Rodungsausmaßes betrifft nur die KG Markgrafneusiedl im Ausmaß von zusätzlich 9 m² befristeter sowie 70 m² dauernder Rodung.

3.5 AUSFÜHRUNGEN ZUR RODUNG

Die Ausführungen im Einreichprojekt Kapitel 4.1 bis 4.5 zu Rodungsbeginn, Stockrodung und Humussicherung, Sonder- und Sperrgebiete sowie Servitute und Reallasten bleiben von der Projektänderung unberührt.

3.6 BETROFFENE GRUNDEIGENTÜMER SOWIE ANRAINER

Durch den zusätzlichen Rodungsbedarf sind folgende Grundeigentümer sowie Anrainer betroffen (siehe beiliegender Grundbuchsatz mit dem Datum 2. August 2016):

- KG 0213 Markgrafneusiedl, EZ 424, Parzelle 424 im Grundeigentum der Republik Österreich (Öffentliches Wassergut) per Adresse NÖ. Landesregierung, Abt. Wasserrecht und Schifffahrt in 3109 St. Pölten, Landhausplatz 1 (betroffener Grundeigentümer und Anrainer im Sinne des §14 Abs.2 Forstgesetz 1975 idgF).

3.7 KOMPENSATIONSMASSNAHMEN

Durch den zusätzlichen Rodungsbedarf von

- 9 m² befristete Rodungen (Wiederbewaldung mit standortgerechten Baumarten nach Abschluss der Bauarbeiten und Rekultivierung)
- 70 m² dauernden Rodungen (Kompensation 1:3 = 210 m² Ersatzaufforstung)

ergeben sich keine Änderungen der vorgeschlagenen Kompensationsmaßnahmen gemäß Einreichprojekt.

Der seinerzeit definierte Ersatzaufforstungspool verfügt über ausreichende Flächenreserven, um die zusätzlich erforderlichen 210 m² kompensieren zu können.

4 ANLAGEN

Dem Rodungsantrag sind folgende Anlagen beigelegt:

- Rodungsverzeichnis und Anrainerverzeichnis mit Kennzeichnung der vorgenommenen Projektänderung
- Aktueller Grundbuchsatz der betroffenen Parzelle
- Rodungsplan im Maßstab 1:1.000

5 ABBILDUNGSVERZEICHNIS

Abbildung 1: Uferbegleitgehölze entlang des Rußbaches im Bereich der geplanten Einleitung 5

6 TABELLENVERZEICHNIS

Tabelle 1: Waldflächeninanspruchnahme in den betroffenen Katastralgemeinden 6

**S8 Marchfeld Schnellstraße - Abschnitt West
Rodungsverzeichnis (Stand August 2016)**

ID	KG-Nr.	KG-Name	Gst.-Nr.	EZ	Eigentümer	Anteil	Adresse 1	Adresse 2	Nutzung lt. Kataster	Gst.-Fläche m ²	davon Wald m ²	davon DR m ²	davon BR m ²
GF-01d	06006	Gänserndorf	1373/1	835	Stift Schotten in Wien	1/1	1010 Wien	Freyung 6	LN, Wald, Straßenanlage	721.434	37.783	8.674	0
GF-26b												0	2.830
GF-02b												0	761
GF-03d	06006	Gänserndorf	1420/1	835	Stift Schotten in Wien	1/1	1010 Wien	Freyung 6	LN, Wald, Straßenanlage	1.061.140	12.428	1.975	0
GF-04d												460	0
GF-27d												429	0
GF-05b												0	119
GF-28b												0	160
GF-29b												0	148
GF-30b												0	34
GF-06b												0	115
GF-07b												0	134
GF-08d												06006	Gänserndorf
GF-09b												0	1.455
GF-11d	06006	Gänserndorf	1427	652	MAYER Ingrid	1/1	2282 Glinzendorf	Glinzendorf Nr. 9	Wald	5.442	5.442	1.084	0
GF-12b												0	278
GF-13d	06006	Gänserndorf	1428	835	Stift Schotten in Wien	1/1	1010 Wien	Freyung 6	Wald	11.690	11.690	6.038	0
GF-32b												0	355
GF-14b												0	1.624
GF-15b	06006	Gänserndorf	1444	835	Stift Schotten in Wien	1/1	1010 Wien	Freyung 6	Wald	24.400	24.400	0	106
GF-16d	06006	Gänserndorf	1447	133	SCHARMITZER Phillip	1/1	2230 Gänserndorf	Hauptstr. 30	Wald	22.334	22.334	9	0
GF-17b												0	85
GF-18d	06006	Gänserndorf	1448	835	Stift Schotten in Wien	1/1	1010 Wien	Freyung 6	Wald	16.188	16.188	6	0
GF-19b												0	157
GF-20d	06006	Gänserndorf	1449	733	HAIDWEGER Erieh HAIDWEGER Marc Aurel mj	1/1	2282 Markgrafneusiedl	Markgrafneusiedl 45 Alfred-Nagl-Gasse 32	Wald	7.167	7.167	30	0
GF-21b												0	46
GF-22d	06006	Gänserndorf	1450	22	BARELLI Maria	1/1	2230 Gänserndorf	Hauptstr. 14 Bahnstr. 2/1	Wald	10.487	10.487	5	0
GF-23b												0	24
Katastralgemeinde Gänserndorf - in Summe												19.774	8.431
28.205													

ID	KG-Nr.	KG-Name	Gst.-Nr.	EZ	Eigentümer	Anteil	Adresse 1	Adresse 2	Nutzung lt. Kataster	Gst.-Fläche m ²	davon Wald m ²	davon DR m ²	davon BR m ²
DW-01d	06031	Deutsch Wagram	1694	2082	ZEHETBAUER Martin	1/1	2232 Deutsch-Wagram	Rohrerg. 14	Wald	92	92	56	0
DW-02b												0	37
DW-03d	06031	Deutsch Wagram	1695	2082	ZEHETBAUER Martin	1/1	2232 Deutsch-Wagram	Rohrerg. 14	Wald	92	92	14	0
DW-04b												0	60
DW-05d	06031	Deutsch Wagram	1708/11	49	Stadtgemeinde Deutsch-Wagram	1/1	2232 Deutsch-Wagram	Bahnhofstr. 1a	Wald	14.690	14.690	12.952	0
DW-32b												0	756
DW-39b												0	140
DW-06b												0	407
DW-07d	06031	Deutsch Wagram	1708/12	49	Stadtgemeinde Deutsch-Wagram	1/1	2232 Deutsch-Wagram	Bahnhofstr. 1a	Abbaufläche	881	0	576	0
DW-08b												0	255
DW-09d	06031	Deutsch Wagram	1708/14	49	Stadtgemeinde Deutsch-Wagram	1/1	2232 Deutsch-Wagram	Bahnhofstr. 1a	LN	2.757	0	1.599	0
DW-33d												103	0
DW-34b												0	34
DW-35b												0	0
DW-10b												0	376
DW-11d	06031	Deutsch Wagram	1708/15	49	Stadtgemeinde Deutsch-Wagram	1/1	2232 Deutsch-Wagram	Bahnhofstr. 1a	LN	3.717	0	111	0
DW-12b												0	55
DW-13d	06031	Deutsch Wagram	1813	49	Stadtgemeinde Deutsch-Wagram	1/1	2232 Deutsch-Wagram	Bahnhofstr. 1a	Wald	14.580	14.580	1.592	0
DW-14b												0	339
DW-15d	06031	Deutsch Wagram	1814	49	Stadtgemeinde Deutsch-Wagram	1/1	2232 Deutsch-Wagram	Bahnhofstr. 1a	Wald	60.949	60.949	3.305	0
DW-16b												0	1.116
DW-17d	06031	Deutsch Wagram	1815	1024	BURIAN Uta Dr., Matthias Mag., Alexander	2/3, 1/6, 1/6	2232 Deutsch-Wagram	Bahnhofstr. 7, Imhoffg. 6, Bahnhofstr. 7	Wald	10.930	10.930	624	0
DW-18b												0	285
DW-19d	06031	Deutsch Wagram	1816/2	49	Stadtgemeinde Deutsch-Wagram	1/1	2232 Deutsch-Wagram	Bahnhofstr. 1a	Wald	30.582	30.582	1.614	0
DW-20b												0	1.515
DW-21d	06031	Deutsch Wagram	1817	49	Stadtgemeinde Deutsch-Wagram	1/1	2232 Deutsch-Wagram	Bahnhofstr. 1a	Wald	27.416	27.416	27	0
DW-22b												0	551
DW-25b	06031	Deutsch Wagram	2136	2082	ZEHETBAUER Martin	1/1	2232 Deutsch-Wagram	Rohrerg. 14	Wald	67	67	0	68
DW-26b	06031	Deutsch Wagram	2137	2082	ZEHETBAUER Martin	1/1	2232 Deutsch-Wagram	Rohrerg. 14	Wald	65	65	0	8
DW-28d	06031	Deutsch Wagram	2384/1	1650	Republik Österreich - Öffentliches Wassergut	1/1	3109 St. Pölten	NÖ. LReg., Abt Wasserrecht und Schifffahrt, Landhauspl. 1	Gewässer (fließ.)	51.073	0	1.293	0
DW-36b												0	270
DW-29b												0	356
DW-30d	06031	Deutsch Wagram	2392/1	916	Betriebsgesellschaft Marchfeldkanal	1/1	2232 Deutsch-Wagram	Franz Mair-Str. 47	Gewässer (fließ.)	45.629	0	2.515	0
DW-37b												0	98
DW-38b												0	68
DW-31b												0	670
Katastralgemeinde Deutsch Wagram - in Summe												26.381	7.464
33.845													

ID	KG-Nr.	KG-Name	Gst.-Nr.	EZ	Eigentümer	Anteil	Adresse 1	Adresse 2	Nutzung lt. Kataster	Gst.-Fläche m ²	davon Wald m ²	davon DR m ²	davon BR m ²
MG-03d	06213	Markgrafneusiedl	408/2	67	HAINDL Leopold	1/1	2282 Markgrafneusiedl	Markgrafneusiedl 16	LN, Wald, Straßenanlage	54.360	5.773	904	0
MG-20b												0	631
MG-04b												0	271
MG-05d	06213	Markgrafneusiedl	443/3	67	HAINDL Leopold	1/1	2282 Markgrafneusiedl	Markgrafneusiedl 16	Wald	40.624	40.624	291	0
MG-06d	06213	Markgrafneusiedl	444/1	153	Schwinghammer & Co Transportunternehmung und Sand- und Schotterge-winnung Gesellschaft m.b.H.	1/1	3170 Hainfeld	Wiener Str. 61	Abbaufläche	24.560	0	1.422	0
MG-21b												0	193
MG-07b												0	391
MG-08d	06213	Markgrafneusiedl	446	156	Schwinghammer & Co Transportunternehmung und Sand- und Schotterge-winnung Gesellschaft m.b.H.	1/1	3170 Hainfeld	Wiener Str. 61	Abbaufläche	52.250	0	2.488	0
MG-22b												0	69
MG-09b												0	276
MG-10d	06213	Markgrafneusiedl	447	156	Schwinghammer & Co Transportunternehmung und Sand- und Schotterge-winnung Gesellschaft m.b.H.	1/1	3170 Hainfeld	Wiener Str. 61	Abbaufläche	14.780	0	1.051	0
MG-23b												0	91
MG-11b												0	195
MG-12d	06213	Markgrafneusiedl	452	30	PROHASKA Anton	1/1	2282 Markgrafneusiedl	Altes Dorf 30	Wald	16.750	16.750	1.513	0
MG-24b												0	349
MG-13b												0	362
MG-14d	06213	Markgrafneusiedl	456/1	49	Gemeinde Markgrafneusiedl	1/1	2282 Markgrafneusiedl	Altes Dorf 49	LN, Wald	90.384	12.670	11.309	0
MG-25b												0	159
MG-15b												0	951
MG-16d	06213	Markgrafneusiedl	456/13	49	Gemeinde Markgrafneusiedl	1/1	2282 Markgrafneusiedl	Altes Dorf 49	Wald	206.564	206.564	4.988	0
MG-26d												23.126	0
MG-27b												0	2.683
MG-28b												0	1.725
MG-29b												0	5.346
MG-17b												0	2.511
MG-18d	06213	Markgrafneusiedl	612/4	424	Republik Österreich - Öffentliches Wassergut	1/1	3109 St. Pölten	NO. LReg., Abteilung Wasserrecht und Schifffahrt, Landhausplatz	Baufl. (Gebäude), Gewässer (fließ.)	36.326	0	70	0
MG-19b												0	9
Katastralgemeinde Markgrafneusiedl - in Summe												47.162	16.212
													63.374

ID	KG-Nr.	KG-Name	Gst.-Nr.	EZ	Eigentümer	Anteil	Adresse 1	Adresse 2	Nutzung lt. Kataster	Gst.-Fläche m ²	davon Wald m ²	davon DR m ²	davon BR m ²
OS-01d	06217	Obersiebenbrunn	482	2240	VAVRA-FICHTL Gabriele	1/1	2283 Obersiebenbrunn	Heinrich Butz-G. 1	LN, Wald	75.834	2.717	498	0
OS-19b												0	1.804
OS-02b												0	105
OS-03d	06217	Obersiebenbrunn	483	41	Gemeinde Obersiebenbrunn	1/1	2283 Obersiebenbrunn	Hauptpl. 11	LN, Wald, Ver/Entsorg.anl.	71.463	4.268	295	0
OS-20b												0	28
OS-04b												0	440
OS-05d	06217	Obersiebenbrunn	484/1	859	LAHNER Margarethe	1/1	2283 Obersiebenbrunn	Prinz Eugen-Str. 17	LN, Wald, Straßenanlage	138.362	1.689	542	0
OS-06b												0	21
OS-07d	06217	Obersiebenbrunn	485	859	LAHNER Margarethe	1/1	2283 Obersiebenbrunn	Prinz Eugen-Str. 17	LN, Wald	51.846	1.770	1.018	0
OS-08b												0	106
OS-09d	06217	Obersiebenbrunn	487/1	820	NAIMER Ingrid	1/1	2283 Obersiebenbrunn	Prinz Eugenstr. 8	LN, Wald	100.818	1.689	550	0
OS-10b												0	22
OS-11d	06217	Obersiebenbrunn	503	23	GERSCHLAGER Alois	1/1	2283 Obersiebenbrunn	Prinz Eugen-Str. 23	Wald	1.083	1.083	18	0
OS-12b												0	121
OS-13d	06217	Obersiebenbrunn	506	629	FALKNER Iris	1/1	1020 Wien	Taborstr. 18/36	LN, Wald	78.116	3.241	44	0
OS-21d												355	0
OS-22b												0	108
OS-23b												0	116
OS-14b												0	73
OS-15d	06217	Obersiebenbrunn	514	41	Gemeinde Obersiebenbrunn	1/1	2283 Obersiebenbrunn	Hauptpl. 11	Wald, Straßenanlage	86.269	85.341	2.754	0
OS-24d												6	0
OS-25d												25	0
OS-26d												1.056	0
OS-27b												0	1.881
OS-28b												0	647
OS-29b												0	879
OS-16b												0	3.043
OS-17d	06217	Obersiebenbrunn	515/1	41	Gemeinde Obersiebenbrunn	1/1	2283 Obersiebenbrunn	Hauptpl. 11	Wald	139.296	139.296	1.201	0
OS-30b												0	997
Katastralgemeinde Obersiebenbrunn - in Summe												8.362	10.391
													18.753

ID	KG-Nr.	KG-Name	Gst.-Nr.	EZ	Eigentümer	Anteil	Adresse 1	Adresse 2	Nutzung lt. Kataster	Gst.-Fläche m ²	davon Wald m ²	davon DR m ²	davon BR m ²
PD-01d	06219	Parbasdorf	221	11	Gemeinde Parbasdorf	1/1	2232 Parbasdorf	Parbasdorf	Wald	23.615	23.615	2.470	0
PD-02b												0	1.664
PD-04d	06219	Parbasdorf	512	11	Gemeinde Parbasdorf	1/1	2232 Parbasdorf	Parbasdorf	Straßenanlage	697	0	6	0
Katastralgemeinde Parbasorf - in Summe												2.476	1.664
4.140													

ID	KG-Nr.	KG-Name	Gst.-Nr.	EZ	Eigentümer	Anteil	Adresse 1	Adresse 2	Nutzung lt. Kataster	Gst.-Fläche m ²	davon Wald m ²	davon DR m ²	davon BR m ²
RD-01d	06223	Raasdorf	213/2	58	Gemeinde Raasdorf	1/1	2281 Raasdorf	Bahnstr. 5	LN, Wald	7.419	6.527	176	0
RD-02b												0	299
RD-03d	06223	Raasdorf	242/2	14	Gemeinde Raasdorf	1/1	2281 Raasdorf	Bahnstr. 5	Wald	28.572	27.528	42	0
RD-04b												0	3.577
Katastralgemeinde Raasdorf - in Summe												218	3.876
4.094													

Zusammenfassung Rodungsausmaß

Katastralgemeinde	Gesamt m ²	DR m ²	BR m ²
Katastralgemeinde Gänserndorf - in Summe	28.205	19.774	8.431
Katastralgemeinde Deutsch Wagram - in Summe	33.845	26.381	7.464
Katastralgemeinde Markgrafneusiedl - in Summe	63.374	47.162	16.212
Katastralgemeinde Obersiebenbrunn - in Summe	18.753	8.362	10.391
Katastralgemeinde Parbasorf - in Summe	4.140	2.476	1.664
Katastralgemeinde Raasdorf - in Summe	4.094	218	3.876
Rodungsausmaß in Summe	152.411	104.373	48.038
			152.411

S8 Marchfeld Schnellstraße - Abschnitt West

Anrainerverzeichnis (Stand August 2016)

KG-Nr.	KG-Name	Gst-Nr.	EZ	Eigentümer	Anteil	Adresse 1	Adresse 2	Nutzung lt. Kataster	Rodungsfläche
06006	Gänserndorf	1444	835	Stift Schotten in Wien	1/1	2230 Gänserndorf	Freyung 6	Wald	x
06006	Gänserndorf	1445	1404	SCHWEINHAMMER Wolfgang	1/1	2230 Gänserndorf	Hauptstr. 36	Wald	
06006	Gänserndorf	1446	835	Stift Schotten in Wien	1/1	1010 Wien	Freyung 6	Wald	
06006	Gänserndorf	1447	133	SCHARMITZER Philipp	1/1	2230 Gänserndorf	Hauptstr. 30	Wald	x
06006	Gänserndorf	1448	835	Stift Schotten in Wien	1/1	2230 Gänserndorf	Freyung 6	Wald	x
06006	Gänserndorf	1449	733	HAI DW EGER Erich- HAI DW EGER Marc Aurel mj	1/1	2282 Markgrafneusiedl	Markgrafneusiedl 45 Alfred-Nagl-Gasse 32	Wald	x
06006	Gänserndorf	1450	22	BAR ELLI Maria	1/1	2230 Gänserndorf	Hauptstr.-14 Bahnstr. 2/1	Wald	x
06006	Gänserndorf	1451	56	MANDL Elfriede, Johann, Alfred, ALTMANN Elfriede	1/2, 1/6, 1/6, 1/6	2230 Gänserndorf, 2230, 2230, 3100 St. Pöllen	Hauptstr. 17, Bahnstr. 47, Mooshoferg. 28, Hauptstr. 17	Wald	
06006	Gänserndorf	1452	27	SCHARMITZER Johann	1/1	2230 Gänserndorf	Hauptstr. 4	Wald	
06006	Gänserndorf	2542	502	Stadtgemeinde Gänserndorf	1/1	2230 Gänserndorf	Rathauspl. 1	Straßenanlage	
06006	Gänserndorf	2543	2349	Stadtgemeinde Gänserndorf	1/1	2230 Gänserndorf	Rathauspl. 1	Straßenanlage	
06006	Gänserndorf	2545	2349	Stadtgemeinde Gänserndorf	1/1	2230 Gänserndorf	Rathauspl. 1	Straßenanlage	
06006	Gänserndorf	2549	502	Stadtgemeinde Gänserndorf	1/1	2230 Gänserndorf	Rathauspl. 1	Straßenanlage	
06006	Gänserndorf	2550	2349	Stadtgemeinde Gänserndorf	1/1	2230 Gänserndorf	Rathauspl. 1	Straßenanlage	
06006	Gänserndorf	1373/1	835	Stift Schotten in Wien	1/1	2230 Gänserndorf	Freyung 6	LN, Wald, Straßenanlage	x
06006	Gänserndorf	1420/1	835	Stift Schotten in Wien	1/1	2230 Gänserndorf	Freyung 6	LN, Wald, Straßenanlage	
06006	Gänserndorf	1420/2	835	Stift Schotten in Wien	1/1	2230 Gänserndorf	Freyung 6	Wald	x
06031	Deutsch Wagram	1694	2082	ZEHETBAUER Martin	1/1	2232 Deutsch-Wagram	Rohrerg. 14	Wald	x
06031	Deutsch Wagram	1695	2082	ZEHETBAUER Martin	1/1	2232 Deutsch-Wagram	Rohrerg. 14	Wald	x
06031	Deutsch Wagram	1702	49	Stadtgemeinde Deutsch-Wagram	1/1	2232 Deutsch-Wagram	Bahnhofstr. 1a	LN	
06031	Deutsch Wagram	1703	758	RAUSCHER Gerhard, Pauline	1/2, 1/2	2232 Deutsch-Wagram	Hauptstr. 39, 41	LN	
06031	Deutsch Wagram	1704	758	RAUSCHER Gerhard, Pauline	1/2, 1/2	2232 Deutsch-Wagram	Hauptstr. 39, 41	LN	
06031	Deutsch Wagram	1705	82	MAYER Gerhard	1/1	2232 Deutsch-Wagram	Erzherzog Carl-Str. 2	LN	
06031	Deutsch Wagram	1706	1597	MAYER Reinhard	1/1	2232 Deutsch-Wagram	Erzherzog Carl-Str. 2	LN	
06031	Deutsch Wagram	1707	637	SCHULZ Lambert, Elisabeth	1/2, 1/2	2232 Deutsch-Wagram	Parbasdorf 14	LN	
06031	Deutsch Wagram	1711	1313	TRÖSTER Johann, Eveline	1/2, 1/2	2232 Deutsch-Wagram	Parbasdorf 21	LN	
06031	Deutsch Wagram	1714	1698	BARTKE-GLATZ Gertrude Dr.	1/1	2232 Deutsch-Wagram	Andreas Reischek-G. 3a	LN	
06031	Deutsch Wagram	1715	2015	SCHARMITZER Martin	1/1	2232 Deutsch-Wagram	Rohrerg. 16	LN	
06031	Deutsch Wagram	1813	49	Stadtgemeinde Deutsch-Wagram	1/1	2232 Deutsch-Wagram	Bahnhofstr. 1a	Wald	x
06031	Deutsch Wagram	1814	49	Stadtgemeinde Deutsch-Wagram	1/1	2232 Deutsch-Wagram	Bahnhofstr. 1a	Wald	x
06031	Deutsch Wagram	1815	1024	BURIAN Uta Dr., Matthias Mag., Alexander	2/3, 1/6, 1/6	2232 Deutsch-Wagram	Bahnhofstr. 7, Imhoffg. 6, Bahnhofstr. 7	Wald	x
06031	Deutsch Wagram	1817	49	Stadtgemeinde Deutsch-Wagram	1/1	2232 Deutsch-Wagram	Bahnhofstr. 1a	Wald	x
06031	Deutsch Wagram	1818	49	Stadtgemeinde Deutsch-Wagram	1/1	2232 Deutsch-Wagram	Bahnhofstr. 1a	Wald	
06031	Deutsch Wagram	1819	49	Stadtgemeinde Deutsch-Wagram	1/1	2232 Deutsch-Wagram	Bahnhofstr. 1a	Wald	
06031	Deutsch Wagram	2136	2082	ZEHETBAUER Martin	1/1	2232 Deutsch-Wagram	Rohrerg. 14	Wald	x
06031	Deutsch Wagram	2137	2082	ZEHETBAUER Martin	1/1	2232 Deutsch-Wagram	Rohrerg. 14	Wald	x
06031	Deutsch Wagram	2171	1094	ZEHETBAUER Martin	1/1	2232 Deutsch-Wagram	Rohrerg. 14	LN	
06031	Deutsch Wagram	2172	824	PROCHASKA Alfred	1/1	2232 Deutsch-Wagram	Rohrerg. 24	LN	
06031	Deutsch Wagram	2192	36	ZEHETBAUER Martin	1/1	2232 Deutsch-Wagram	Rohrerg. 14	LN	

06031	Deutsch Wagram	2193	2059	KOTZIAN Johannes	1/1	Spanien, Benjarafe vlez Malaga, Arroyo Macharaviaya, Finca El Cerrillar,	LN		
06031	Deutsch Wagram	2317	49	Stadtgemeinde Deutsch-Wagram	1/1	2232 Deutsch-Wagram	Bahnhofstr. 1a	Straßenanlage	
06031	Deutsch Wagram	2319	49	Stadtgemeinde Deutsch-Wagram	1/1	2232 Deutsch-Wagram	Bahnhofstr. 1a	Straßenanlage	
06031	Deutsch Wagram	2330	1649	Stadtgemeinde Deutsch-Wagram Öffentliches Gut	1/1	2232 Deutsch-Wagram	Bahnhofstr. 1a	Wald, Straßenanlage	
06031	Deutsch Wagram	2360	1467	Land NÖ (Landesstraßenverwaltung) öffentliches Gut	1/1	3109 St. Pölten	Amt der NÖ Landesregierung, Abt. Landesstraßenbau, Landhauspl. 1	Straßenanlage	
06031	Deutsch Wagram	2364	49	Stadtgemeinde Deutsch-Wagram	1/1	2232 Deutsch-Wagram	Bahnhofstr. 1a	Straßenanlage	
06031	Deutsch Wagram	2378	49	Stadtgemeinde Deutsch-Wagram	1/1	2232 Deutsch-Wagram	Bahnhofstr. 1a	Straßenanlage	
06031	Deutsch Wagram	2379	49	Stadtgemeinde Deutsch-Wagram	1/1	2232 Deutsch-Wagram	Bahnhofstr. 1a	Straßenanlage	
06031	Deutsch Wagram	2380	49	Stadtgemeinde Deutsch-Wagram	1/1	2232 Deutsch-Wagram	Bahnhofstr. 1a	Straßenanlage	
06031	Deutsch Wagram	2381	49	Stadtgemeinde Deutsch-Wagram	1/1	2232 Deutsch-Wagram	Bahnhofstr. 1a	Straßenanlage	
06031	Deutsch Wagram	2382	49	Stadtgemeinde Deutsch-Wagram	1/1	2232 Deutsch-Wagram	Bahnhofstr. 1a	Straßenanlage	
06031	Deutsch Wagram	1683/1	49	Stadtgemeinde Deutsch-Wagram	1/1	2232 Deutsch-Wagram	Bahnhofstr. 1a	LN	
06031	Deutsch Wagram	1683/2	562	MÜHL Johann	1/1	2232 Deutsch-Wagram	Erzherzog Carl-Str. 8	LN	
06031	Deutsch Wagram	1708/11	49	Stadtgemeinde Deutsch-Wagram	1/1	2232 Deutsch-Wagram	Bahnhofstr. 1a	Wald	x
06031	Deutsch Wagram	1708/12	49	Stadtgemeinde Deutsch-Wagram	1/1	2232 Deutsch-Wagram	Bahnhofstr. 1a	Abbaufläche	x
06031	Deutsch Wagram	1708/14	49	Stadtgemeinde Deutsch-Wagram	1/1	2232 Deutsch-Wagram	Bahnhofstr. 1a	LN	x
06031	Deutsch Wagram	1708/15	49	Stadtgemeinde Deutsch-Wagram	1/1	2232 Deutsch-Wagram	Bahnhofstr. 1a	LN	x
06031	Deutsch Wagram	1708/16	49	Stadtgemeinde Deutsch-Wagram	1/1	2232 Deutsch-Wagram	Bahnhofstr. 1a	Abbaufläche	
06031	Deutsch Wagram	1718/1	2059	KOTZIAN Johannes	1/1	Spanien, Benjarafe vlez Malaga, Arroyo Macharaviaya, Finca El Cerrillar,	LN		
06031	Deutsch Wagram	1812/2	49	Stadtgemeinde Deutsch-Wagram	1/1	2232 Deutsch-Wagram	Bahnhofstr. 1a	LN	
06031	Deutsch Wagram	1816/2	49	Stadtgemeinde Deutsch-Wagram	1/1	2232 Deutsch-Wagram	Bahnhofstr. 1a	Wald	x
06031	Deutsch Wagram	2308/1	1467	Land NÖ (Landesstraßenverwaltung) öffentliches Gut	1/1	3109 St. Pölten	Amt der NÖ Landesregierung, Abt. Landesstraßenbau, Landhauspl. 1	Straßenanlage	
06031	Deutsch Wagram	2358/1	1649	Stadtgemeinde Deutsch-Wagram Öffentliches Gut	1/1	2232 Deutsch-Wagram	Bahnhofstr. 1a	Straßenanlage	
06031	Deutsch Wagram	2363/2	49	Stadtgemeinde Deutsch-Wagram	1/1	2232 Deutsch-Wagram	Bahnhofstr. 1a	Straßenanlage	x
06031	Deutsch Wagram	2384/1	1650	Republik Österreich (Land- und Forstwirtschaftsverwaltung-Wasserbau) Öffentliches Wassergut	1/1	3109 St. Pölten	Amt der NÖ Landesregierung, Abt. Wasserrecht und Schifffahrt, Landhauspl. 1	Gewässer (fließ.)	x
06031	Deutsch Wagram	2392/1	916	Betriebsgesellschaft Marchfeldkanal	1/1	2232 Deutsch-Wagram	Mair-Str. 47	Gewässer (fließ.)	x

06213	Markgrafneusiedl	377	639	MAYER Herbert	1/1	2301 Groß-Enzersdorf	Schönau an der Donau 11	LN	
06213	Markgrafneusiedl	379	50	TROSTER Michael	1/1	2232 Deutsch-Wagram	Parbasdorf 2	LN	
06213	Markgrafneusiedl	446	156	Schwinghammer & Co Transportunternehmung und Sand- u. Schottergewinnung Gesellschaft m.b.H.	1/1	3170 Hainfeld	Wiener Str. 61	Abbaufläche	x
06213	Markgrafneusiedl	447	156	Schwinghammer & Co Transportunternehmung und Sand- u. Schottergewinnung Gesellschaft m.b.H.	1/1	3170 Hainfeld	Wiener Str. 61	Abbaufläche	x
06213	Markgrafneusiedl	448	201	NAGL Marlene	1/1	2282 Markgrafneusiedl	Markgrafneusiedl 21	LN	
06213	Markgrafneusiedl	451	160	SPRINGER Josef, Edith	1/2, 1/2	2464 Göttlesbrunn	Göttlesbrunn 96	LN, Abbaufläche	
06213	Markgrafneusiedl	452	30	PROHASKA Anton	1/1	2282 Markgrafneusiedl	Altes Dorf 30	Wald	x
06213	Markgrafneusiedl	454	512	MÜLLER Johann, Hermann, Othmar Mag. (FH)	je 1/3	2301 Groß-Enzersdorf (2x), 1050 Wien	Kaiser Franz Josef-Str. 4(2x), Pilgram, 13/17	LN	
06213	Markgrafneusiedl	562	605	Gemeinde Markgrafneusiedl Öffentliches Gut	1/1	2282 Markgrafneusiedl	Altes Dorf 49	Straßenanlage	

06213	Markgrafneusiedl	563	392	Land Niederösterreich (Landesstraßenverwaltung) öffentliches Gut	1/1	3109 St. Pölten	Amt der NÖ Landesregierung, Abt. Landesstraßenbau, Landhausplatz	Straßenanlage	
06213	Markgrafneusiedl	578	49	Gemeinde Markgrafneusiedl	1/1	2282 Markgrafneusiedl	Altes Dorf 49	Straßenanlage	
06213	Markgrafneusiedl	579	49	Gemeinde Markgrafneusiedl	1/1	2282 Markgrafneusiedl	Altes Dorf 49	Straßenanlage	
06213	Markgrafneusiedl	592	49	Gemeinde Markgrafneusiedl	1/1	2282 Markgrafneusiedl	Altes Dorf 49	Straßenanlage	
06213	Markgrafneusiedl	594	49	Gemeinde Markgrafneusiedl	1/1	2282 Markgrafneusiedl	Altes Dorf 49	Straßenanlage	
06213	Markgrafneusiedl	378/1	168	ISER Wilhelm	1/1	2232 Deutsch-Wagram	Parbasdorf 5	LN	
06213	Markgrafneusiedl	378/3	168	ISER Wilhelm	1/1	2232 Deutsch-Wagram	Parbasdorf 5	LN	
06213	Markgrafneusiedl	393/3	471	GERENCSEK Margaretha		1228 Wien	Eßlinger Hauptstr. 10-12	Abbaufläche	
06213	Markgrafneusiedl	393/4	644	CIZEK Alfred	1/1	1180 Wien	Martinstr. 97/10	Abbaufläche	
06213	Markgrafneusiedl	405/1	202	BIG Liegenschaften Strasshof Verwertung und Entwicklungs_GmbH_EN 254070h	1/1	1031 Wien	Hintere Zollamtsstr. 1	LN, Sonstige, Straßenanlage	
06213	Markgrafneusiedl	408/2	67	HAINDL Leopold	1/1	2282 Markgrafneusiedl	Markgrafneusiedl 16	LN, Wald, Straßenanlage	x
06213	Markgrafneusiedl	443/1	67	HAINDL Leopold	1/1	2282 Markgrafneusiedl	Markgrafneusiedl 16	LN, Abbaufläche	
06213	Markgrafneusiedl	443/3	67	HAINDL Leopold	1/1	2282 Markgrafneusiedl	Markgrafneusiedl 16	Wald	x
06213	Markgrafneusiedl	444/1	153	Schwinghammer & Co Transportunternehmung und Sand- u. Schottergewinnung Gesellschaft m.b.H.	1/1	3170 Hainfeld	Wiener Str. 61	Abbaufläche	x
06213	Markgrafneusiedl	445/1	135	Schwinghammer & Co Transportunternehmung und Sand- u. Schottergewinnung Gesellschaft m.b.H.	1/1	3170 Hainfeld	Wiener Str. 61	Abbaufläche	
06213	Markgrafneusiedl	445/2	135	Schwinghammer & Co Transportunternehmung und Sand- u. Schottergewinnung Gesellschaft m.b.H.	1/1	3170 Hainfeld	Wiener Str. 61	Abbaufläche	
06213	Markgrafneusiedl	445/3	135	Schwinghammer & Co Transportunternehmung und Sand- u. Schottergewinnung Gesellschaft m.b.H.	1/1	3170 Hainfeld	Wiener Str. 61	Abbaufläche	
06213	Markgrafneusiedl	449/2	201	NAGL Marlene	1/1	2282 Markgrafneusiedl	Markgrafneusiedl 21	LN	
06213	Markgrafneusiedl	453/3	447	HARBICH Manfred, Gertraud, Manfred	1/8, 1/8, 3/4	2281 Raasdorf	Raasdorf 20 (2x), Altes Dorf 20	LN	
06213	Markgrafneusiedl	455/4	49	Gemeinde Markgrafneusiedl	1/1	2282 Markgrafneusiedl	Altes Dorf 49	Wald	
06213	Markgrafneusiedl	456/1	49	Gemeinde Markgrafneusiedl	1/1	2282 Markgrafneusiedl	Altes Dorf 49	LN, Wald	x
06213	Markgrafneusiedl	456/13	49	Gemeinde Markgrafneusiedl	1/1	2282 Markgrafneusiedl	Altes Dorf 49	Wald	x
06214	Markgrafneusiedl	612/4	424	Republik Österreich - Öffentliches Wassergut p.A. NO. LReg., Abteilung Wasserrecht und Schifffahrt	1/1	3109 St. Pölten	Landhausplatz 1	Gewässer	x

06217	Obersiebenbrunn	480	1107	WAGNER Johann, Michaela	je 1/2	2283 Obersiebenbrunn	Prinz Eugen-Str. 25	LN	
06217	Obersiebenbrunn	481	109	Weyrich Reinhold, Dieter	je 1/2	1040 Wien	Johann Strauß-G. 34	LN	
06217	Obersiebenbrunn	482	2240	Vavra-Fichtl Gabriele	1/1	2283 Obersiebenbrunn	Heinrich Butz-G. 1	LN, Wald	x
06217	Obersiebenbrunn	483	41	Gemeinde Obersiebenbrunn	1/1	2283 Obersiebenbrunn	Hauptpl. 11	LN, Wald, Ver/Entsorg.anl.	x
06217	Obersiebenbrunn	485	859	LAHNER Margarethe	1/1	2283 Obersiebenbrunn	Prinz Eugen-Str. 17	LN, Wald	x
06217	Obersiebenbrunn	486	820	NAIMER Ingrid	1/1	2283 Obersiebenbrunn	Prinz Eugen-Str. 8	LN	
06217	Obersiebenbrunn	502	759	GERSCHLAGER Alois (2x)	22/40, 18/40	2283 Obersiebenbrunn	Prinz Eugen-Str. 23	LN, Wald	
06217	Obersiebenbrunn	503	23	GERSCHLAGER Alois	1/1	2283 Obersiebenbrunn	Prinz Eugen-Str. 23	Wald	x
06217	Obersiebenbrunn	506	629	FALKNER Iris	1/1	1020 Wien	Taborstr. 18/36	LN, Wald	x
06217	Obersiebenbrunn	507	620	RADL Leopold, Marie	je 1/2	2283 Obersiebenbrunn	Josef Porsch-Str. 70	LN, Wald	
06217	Obersiebenbrunn	513	262	GRIMLING Gertrud	1/1	1200 Wien	Innstr. 25/8/10	LN, Ver/Entsorg.anl.	
06217	Obersiebenbrunn	514	41	Gemeinde Obersiebenbrunn	1/1	2283 Obersiebenbrunn	Hauptpl. 11	Wald, Straßenanlage	x
06217	Obersiebenbrunn	720	41	Gemeinde Obersiebenbrunn	1/1	2283 Obersiebenbrunn	Hauptpl. 11	Straßenanlage	
06217	Obersiebenbrunn	722	41	Gemeinde Obersiebenbrunn	1/1	2283 Obersiebenbrunn	Hauptpl. 11	Straßenanlage	
06217	Obersiebenbrunn	723	41	Gemeinde Obersiebenbrunn	1/1	2283 Obersiebenbrunn	Hauptpl. 11	Straßenanlage	

06217	Obersiebenbrunn	724	985	Marktgemeinde Obersiebenbrunn Öffentliches Gut	1/1	2283 Obersiebenbrunn	Hauptpl. 11	Straßenanlage	
06217	Obersiebenbrunn	725	41	Gemeinde Obersiebenbrunn	1/1	2283 Obersiebenbrunn	Hauptpl. 11	Straßenanlage	
06217	Obersiebenbrunn	484/1	859	LAHNER Margarethe	1/1	2283 Obersiebenbrunn	Prinz Eugen-Str. 17	LN, Wald, Straßenanlage	
06217	Obersiebenbrunn	487/1	820	NAIMER Ingrid	1/1	2283 Obersiebenbrunn	Prinz Eugen-Str. 8	LN, Wald	
06217	Obersiebenbrunn	512/10	831	KOCH Cosima	1/1	2283 Obersiebenbrunn	Fasang. 4	LN	
06217	Obersiebenbrunn	512/9	831	KOCH Cosima	1/1	2283 Obersiebenbrunn	Fasang. 4	LN	
06217	Obersiebenbrunn	515/1	41	Gemeinde Obersiebenbrunn	1/1	2283 Obersiebenbrunn	Hauptpl. 11	Wald	x
06217	Obersiebenbrunn	516/6	288	HOFER Richard	1/1	2283 Obersiebenbrunn	Josef Porsch-Str. 10	LN, Wald, Ver/Entsorg.anl.	
06217	Obersiebenbrunn	708/1	678	Land Niederösterreich (Landesstraßenverwaltung) öffentliches Gut	1/1	3109 St. Pölten	Amt der NÖ Landesregierung, Abt. Landesstraßenbau, Landhausplatz 1	Straßenanlage	

06219	Parbasdorf	220	65	KOTZIAN Johann, Johannes	je 1/2	Spanien, Benajarafe verez Malaga, Arroyo Macharaviaya, Finca El Cerrillar, Apartado de Correos N 60 E-29790; 2232 Deutsch-Wagram	Spanien, Benajarafe verez Malaga, Arroyo Macharaviaya, Finca El Cerrillar, Apartado de Correos N 60 E-29790; Hauptstr. 42	LN	
06219	Parbasdorf	221	11	Gemeinde Parbasdorf	1/1	2232 Deutsch-Wagram	Parbasdorf	Wald	x
06219	Parbasdorf	226	69	WALD Franz	1/1	2232 Deutsch-Wagram	Erzherzog Carlstr. 3	LN	
06219	Parbasdorf	227	68	SCHARMITZER Leopold, Marie	je 1/2	2232 Deutsch-Wagram	Rohrerg. 16	LN	
06219	Parbasdorf	466	186	Land Niederösterreich (Landesstraßenverwaltung) öffentliches Gut	1/1	3109 St. Pölten	Amt der NÖ Landesregierung, Abt. Landesstraßenbau, Landhausplatz 1	Straßenanlage	
06219	Parbasdorf	503	11	Gemeinde Parbasdorf	1/1	2232 Deutsch-Wagram	Parbasdorf	Straßenanlage	
06219	Parbasdorf	511	11	Gemeinde Parbasdorf	1/1	2232 Deutsch-Wagram	Parbasdorf	Straßenanlage	
06219	Parbasdorf	512	11	Gemeinde Parbasdorf	1/1	2232 Deutsch-Wagram	Parbasdorf	Straßenanlage	
06219	Parbasdorf	513	11	Gemeinde Parbasdorf	1/1	2232 Deutsch-Wagram	Parbasdorf	Straßenanlage	
06219	Parbasdorf	242/2	10	MANG Gregor	1/1	2232 Deutsch-Wagram	Parbasdorf 10	LN	

06223	Raasdorf	284	165	Land Niederösterreich (Landesstraßenverwaltung) öffentliches Gut	1/1	3109 St. Pölten	Amt der NÖ Landesregierung, Abt. Landesstraßenbau, Landhausplatz 1	Straßenanlage	
06223	Raasdorf	213/2	58	Gemeinde Raasdorf	1/1	2281 Raasdorf	Bahnstr. 5	LN, Wald	x
06223	Raasdorf	213/9	198	POHLER Wilhelm	1/1	2281 Raasdorf	Raasdorf 12	LN	
06223	Raasdorf	242/2	14	Gemeinde Raasdorf	1/1	2281 Raasdorf	Bahnstr. 5	Wald	x



Auszug aus dem Hauptbuch

KATASTRALGEMEINDE 06213 Markgrafneusiedl EINLAGEZAHL 424
BEZIRKSGERICHT Gänserndorf

Letzte TZ 422/2000

ÖFFENTLICHES WASSERGUT

Einlage umgeschrieben gemäß Verordnung BGBl. II, 143/2012 am 07.05.2012

***** A1 *****

GST-NR	G BA (NUTZUNG)	FLÄCHE	GST-ADRESSE
556/35	G Gewässer(10)	* 163	
612/1	Gewässer(10)	15554	
612/2	Gewässer(10)	2572	
612/3	Gewässer(10)	(33418)	Änderung in Vorbereitung
612/4	GST-Fläche	36326	
	Bauf.(10)	18	
	Landw(30)	2383	
	Gewässer(10)	10490	
	Gewässer(30)	20778	
	Sonst(10)	2657	
GESAMTFLÄCHE		(88033)	Änderung in Vorbereitung

Legende:

G: Grundstück im Grenzkataster

*: Fläche rechnerisch ermittelt

Bauf.(10): Bauflächen (Gebäude)

Gewässer(10): Gewässer (Fließende Gewässer)

Gewässer(30): Gewässer (Gewässerrandflächen)

Landw(30): landwirtschaftlich genutzte Grundflächen (Verbuschte Flächen)

Sonst(10): Sonstige (Straßenverkehrsanlagen)

***** A2 *****

20 a gelöscht

***** B *****

1 ANTEIL: 1/1

Republik Österreich (Land- und Forstwirtschaftsverwaltung-Wasserbau)

ADR: Amt der NÖ Landesregierung, Abteilung Wasserrecht und Schifffahrt,

Landhausplatz 1, St. Pölten 3109

a 960/1965 Eigentumsrecht

b 422/2000 Adressänderung

***** C *****

***** HINWEIS *****

Eintragungen ohne Währungsbezeichnung sind Beträge in ATS.

Legende

Einleitung Russbach

S8 West Rodungen Stand August 2016

RODUNG

befristet

dauernd

S8 West Kataster



0 25 50 Meters

1:1.000

