

S 8 MARCHFELD SCHNELLSTRASSE

Abschnitt West

KN S 1/S 8 - ASt Gänserndorf/Obersiebenbrunn (L 9)

km 0.00+00,00 - km 14.7+55,00
Projektlänge = 14.755,00m




EINREICHPROJEKT 2010


PLANTITEL **AUSKUNFT GEM. §24c Abs 8 UVP-G idgF**

Ergebnisse Zulaufstrecken

Übersichten gemäß BStLärmIV

	C	-
	B	-
Änderung	A	-

<p style="text-align: center;">PROJEKTSTEUERUNG</p>  <p style="font-size: small;">ziviltechnikergmbh, leithastrasse 10, 1200 wien tel +43 (1) 313 60-0, fax +43 (1) 313 60-800</p>	<p style="text-align: center;">PROJEKTANT</p> <p style="text-align: center;">Rinderer & PARTNER</p>  <p style="font-size: x-small;">Ziviltechniker KEG A-8010 Graz, Grabenstraße 33 Tel: +43 / 316 / 68 65 71, Fax: -10 e-mail: office@rinderer-partner.at</p>  <p style="font-size: x-small;">Ziviltechniker GmbH</p>
--	---

<p style="text-align: center;">KOORDINATION UMWELT</p>  <p style="font-size: x-small;">Ziviltechniker GmbH für Landschaftsplanung A-1040 Wien, Möllwaldplatz 4/21 Fax: +43 (1) 406 66 90-7 Tel: +43 (1) 406 66 90 e-mail: office@beitl.at www.beitl.at</p>	<p style="text-align: center;">ASFINAG BAU MANAGEMENT GMBH A-1030 WIEN, MODECENTERSTRASSE 16</p> <table style="width: 100%; margin-top: 20px;"> <tr> <td style="width: 50%; text-align: center;"> Projektleiter Schröfelbauer eh. </td> <td style="width: 50%; text-align: center;"> Leiter Planung Grünstäudl eh. </td> </tr> </table> <p style="text-align: center; font-size: small;">3083625/00120/0-408/UVE/RiP/E</p>	Projektleiter Schröfelbauer eh.	Leiter Planung Grünstäudl eh.
Projektleiter Schröfelbauer eh.	Leiter Planung Grünstäudl eh.		

Gezeichnet: Datum:	C. Thell Juni 2015	MASSSTAB	AUSFERTIGUNG
Geprüft: Datum:	E. Waller Juni 2015	-	EINLAGE
Fläche:	WU 1 - 05		

S 8 Marchfeld Schnellstraße Abschnitt West
Übersichten der Zulaufstrecken gemäß §6 BStLärmIV
Inhaltsverzeichnis und Legende

Karte	Ortsbezeichnung
1	Dürnkrot
2	Dürnkrot
3	Dürnkrot
4	Ebenthal
5	Grub a.d. March
6	Stillfried
7	Stillfried
8	Mannersdorf a. d. March
9	Mannersdorf a. d. March
10	Mannersdorf a. d. March
11	Tallesbrunn
12	Tallesbrunn
13	Weikendorf
14	Weikendorf
15	Weikendorf
16	Gänserndorf
17	Gänserndorf
18	Gänserndorf
19	Gänserndorf
20	Gänserndorf Süd
21	Gänserndorf Süd
22	Gänserndorf Süd
23	Gänserndorf Süd
24	Gänserndorf Süd
25	Helmahof
26	Süssenbrunn
27	Raasdorf
28	Raasdorf
29	Raasdorf
30	Groß-Enzersdorf

Karte	Ortsbezeichnung
31	Groß-Enzersdorf
32	Rutzendorf
33	Obersiebenbrunn
34	Obersiebenbrunn
35	Obersiebenbrunn
36	Untersiebenbrunn
37	Untersiebenbrunn
38	Oberweiden
39	Oberweiden
40	Gänserndorf Süd
41	Schönfeld
42	Schönfeld
43	Schönfeld
44	Lasee
45	Lasee
46	Marchegg
47	Marchegg
48	Breitensee
49	Breitensee
50	Breitensee
51	Breitensee
52	Großenbrunn
53	Großenbrunn
54	Engelhartstetten
55	Engelhartstetten
56	Waltersdorf a.d.March
57	Waltersdorf a.d.March
58	Sierndorf a.d.March
59	Sierndorf a.d.March
60	Jedenspeigen








S 8 Marchfeld Schnellstraße Abschnitt West
Übersichten der Zulaufstrecken gemäß §6 BStLärmIV
Inhaltsverzeichnis und Legende

Karte	Ortsbezeichnung
61	Jedenspeigen
62	Götzendorf
63	Hohenruppersdorf
64	Angern
65	Angern
67	Dörfles
68	Dörfles
69	Weikendorf
70	Gänserndorf
71	Gänserndorf
72	Gänserndorf
73	Prottes
74	Prottes
75	Prottes
76	Franzensdorf
77	Franzensdorf
78	Andlersdorf
79	Andlersdorf
80	Straudorf
81	Lassee
82	Lassee
83	Lassee
84	Lassee
85	Lassee
86	Bad Deutsch Altenburg
87	Schloß Niederweiden
88	Breitstetten
89	Breitstetten
90	Orth a.d.Donau
91	Orth a.d.Donau

Karte	Ortsbezeichnung
92	Pframa
93	Dobermannsdorf
94	Matzen
95	Matzen
96	Großschweinbarth
97	Großschweinbarth
98	Auersthal
99	Auersthal
A1	Pillichsdorf
A2	Pillichsdorf
A3	Großengersdorf
A4	Großengersdorf
A5	Großengersdorf
A6	Bockfließ
A7	Bockfließ
A8	Bockfließ
B1	Obersiebenbrunn Bhf
B2	Leopoldsdorf
B3	Leopoldsdorf
B4	Leopoldsdorf
B5	Leopoldsdorf
B6	Leopoldsdorf
B7	Leopoldsdorf
B8	Leopoldsdorf
W1	Wien Oleandergasse
W2	Wien Telephonweg
W3	Wien Telephonweg

LEGENDE

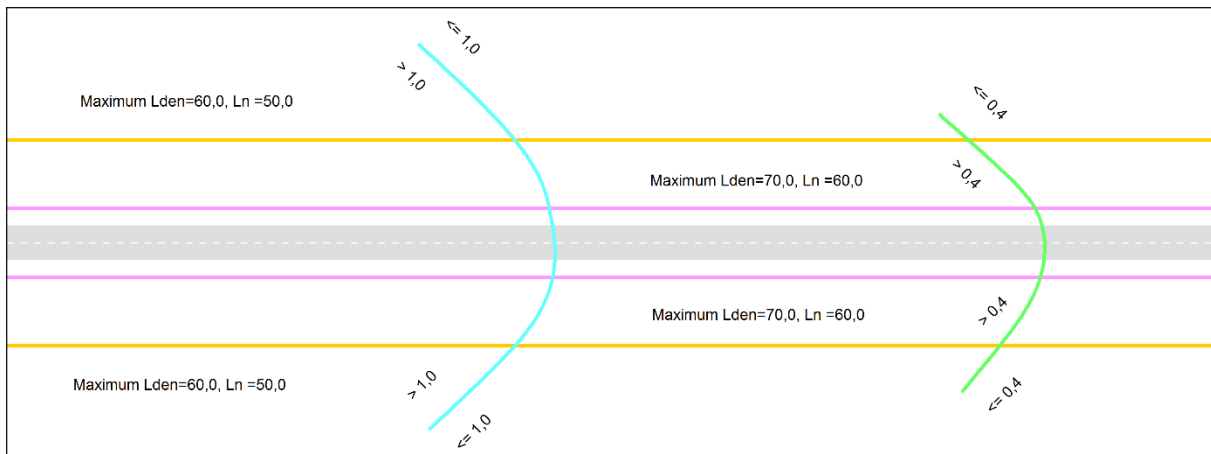
Zeichenerklärung

-  Straße
-  Betriebsgebäude
-  Wohngebäude
-  Sonstige Gebäude
-  Schule, Kirche oder sakrale Einrichtung
-  Krankenhaus
-  Kindergarten


- Grundgrenze
- Politische Grenze

Abgrenzung gemäß BStLärmIV


- Isophone Lden 60 Ln 50 maximaler Wert
- Isophone Lden 70 Ln 60 maximaler Wert
- Pegeldifferenz 1,0 dB maximaler Wert
- Pegeldifferenz 0,4 dB maximaler Wert



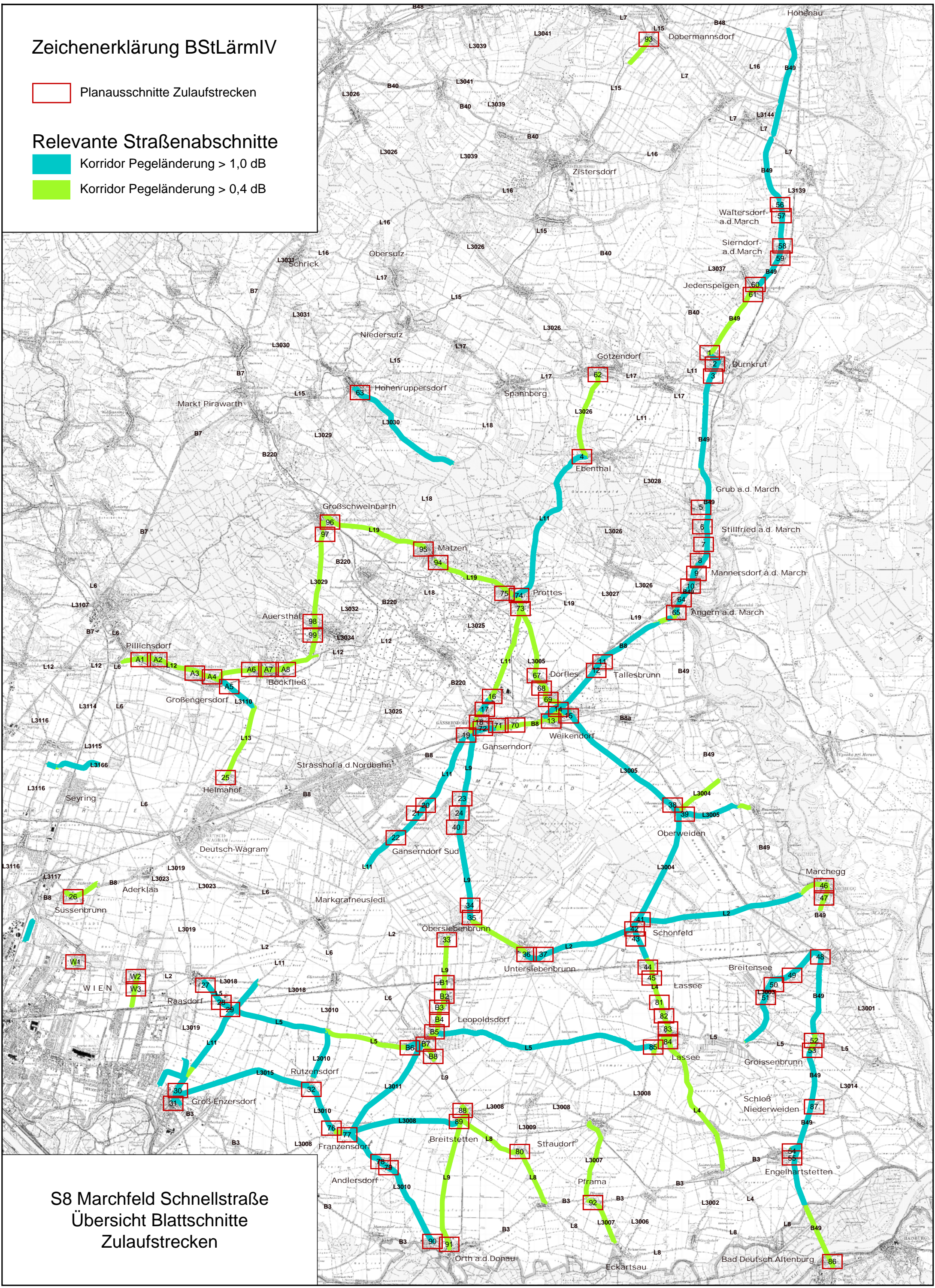
Zeichenerklärung BStLärmIV

 Planausschnitte Zulaufstrecken

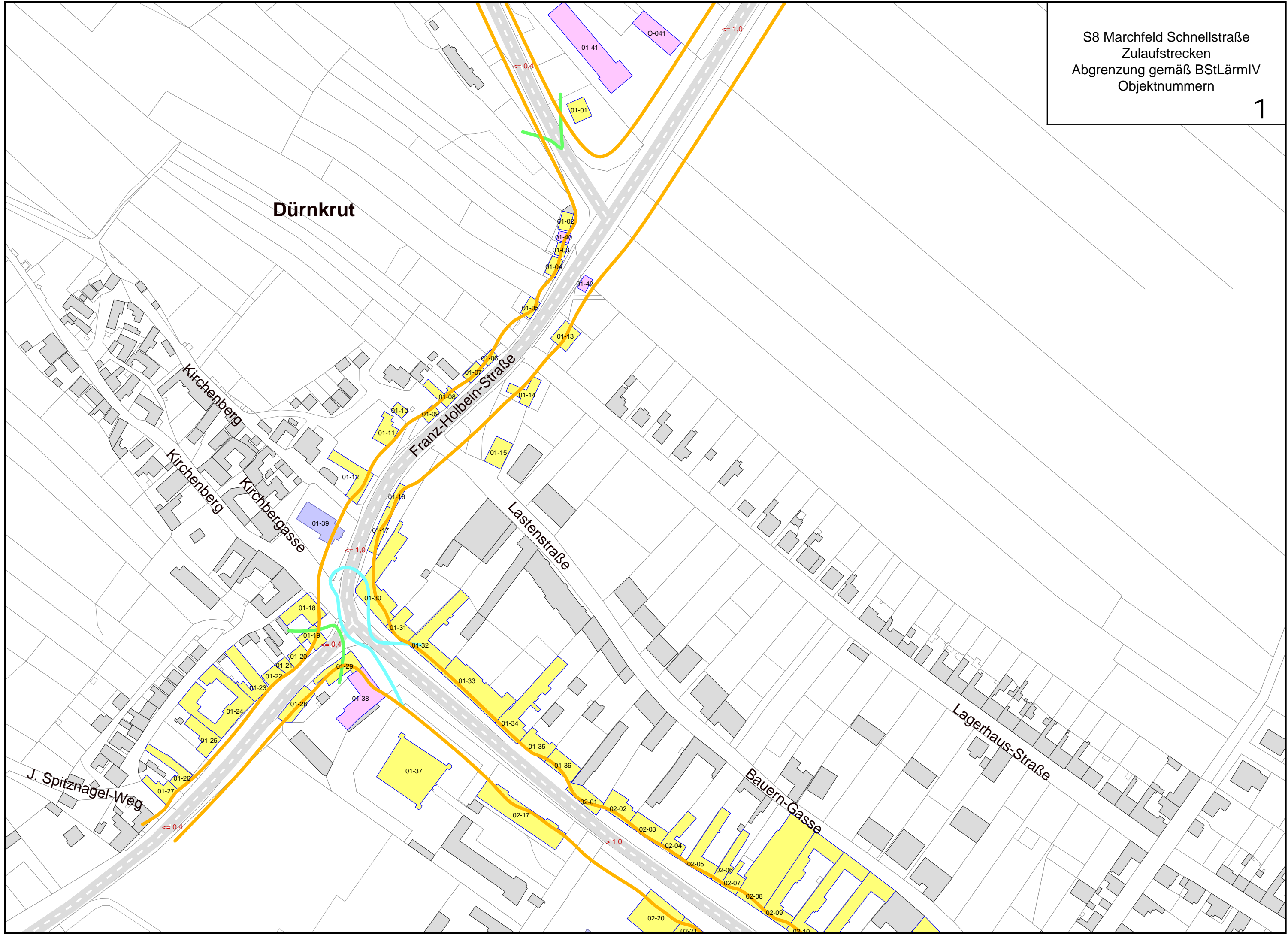
Relevante Straßenabschnitte

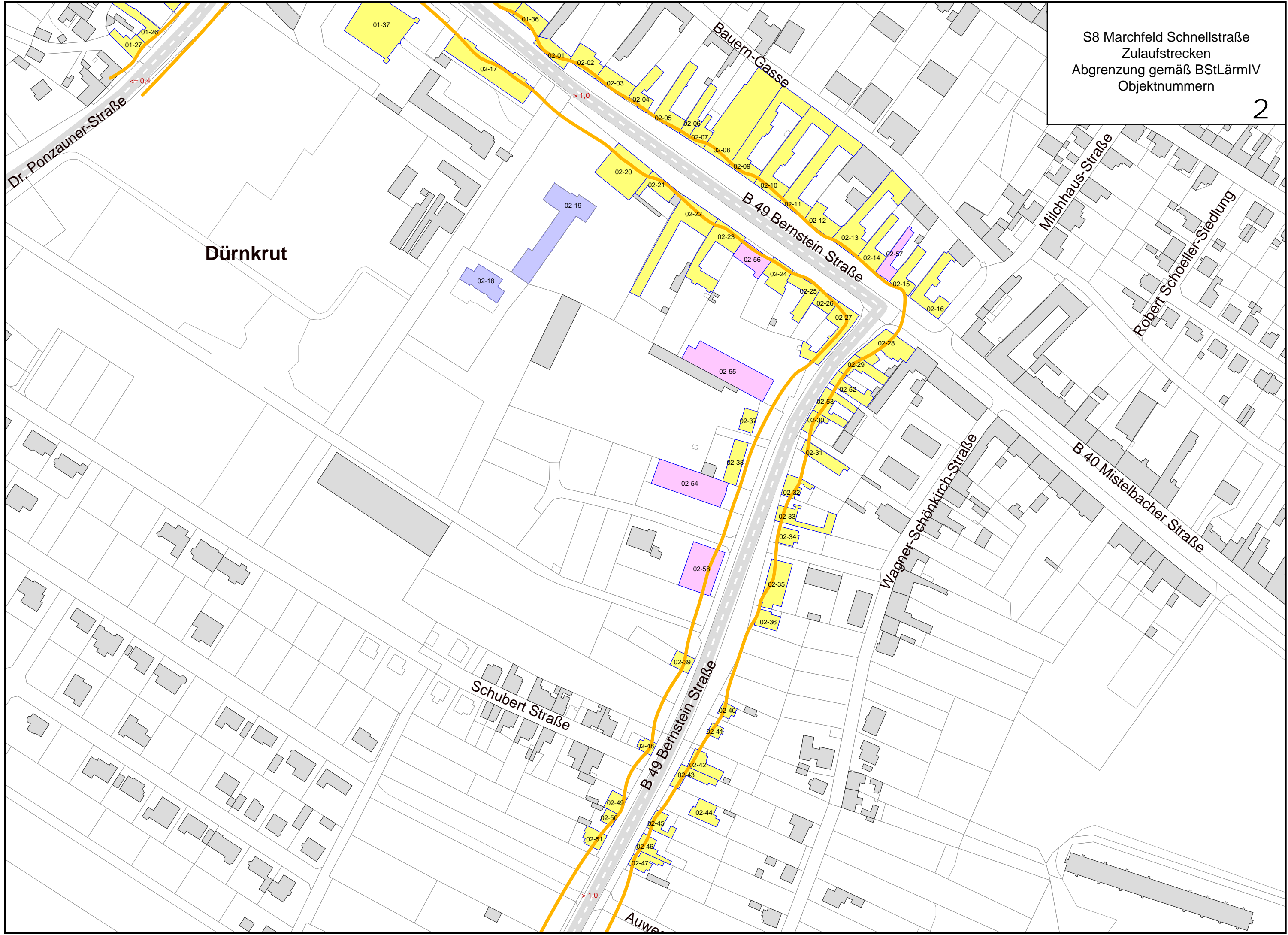
 Korridor Pegeländerung > 1,0 dB

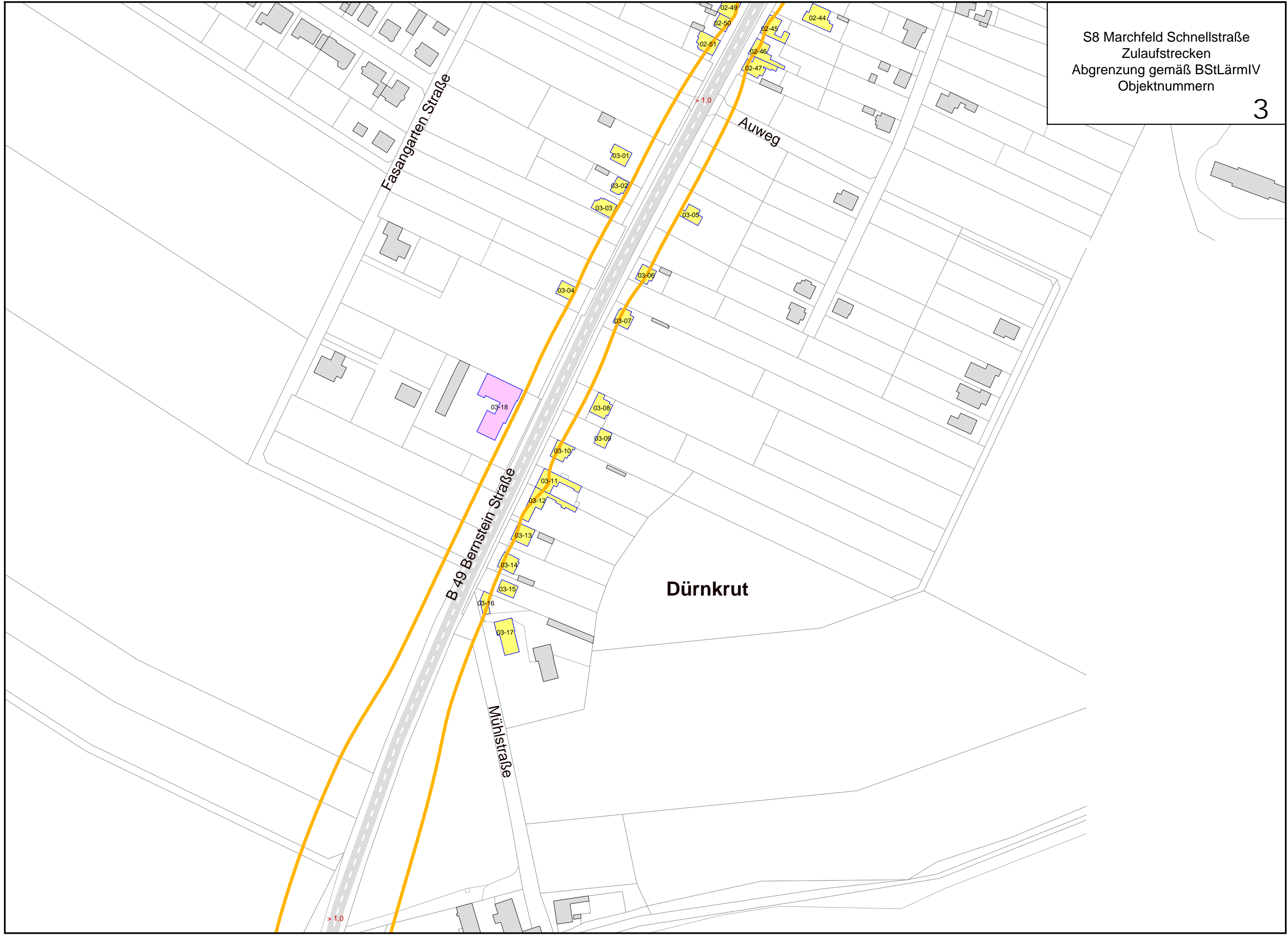
 Korridor Pegeländerung > 0,4 dB

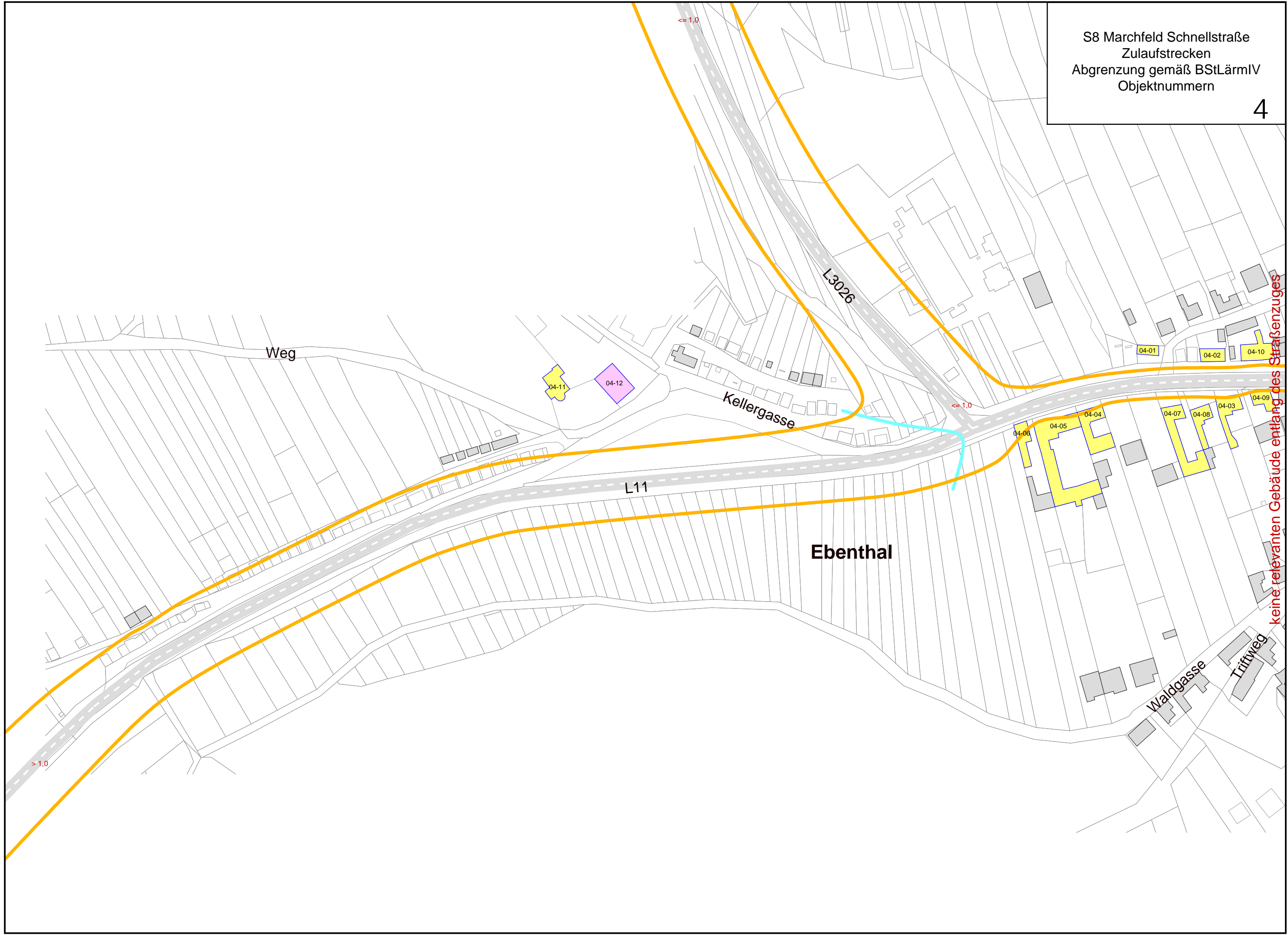


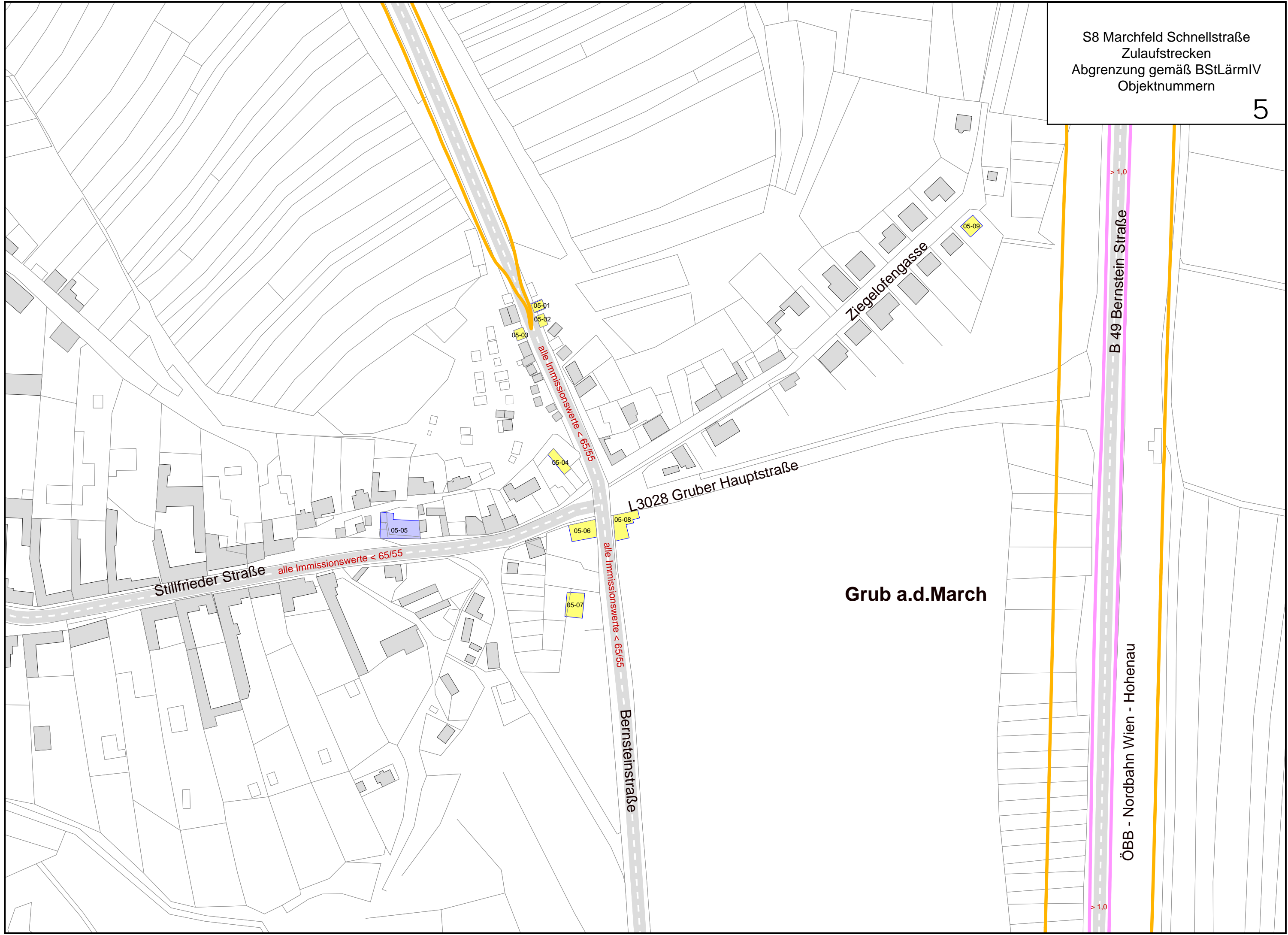
S8 Marchfeld Schnellstraße
Übersicht Blattschnitte
Zulaufstrecken











Stillfrieder Straße

alle Immissionswerte < 65/55

alle Immissionswerte < 65/55

alle Immissionswerte < 65/55

Bernsteinstraße

L3028 Gruber Hauptstraße

Grub a.d.March

Ziegelfengasse

ÖBB - Nordbahn Wien - Hohenau

B 49 Bernstein Straße

> 1.0

> 1.0

05-01

05-02

05-03

05-04

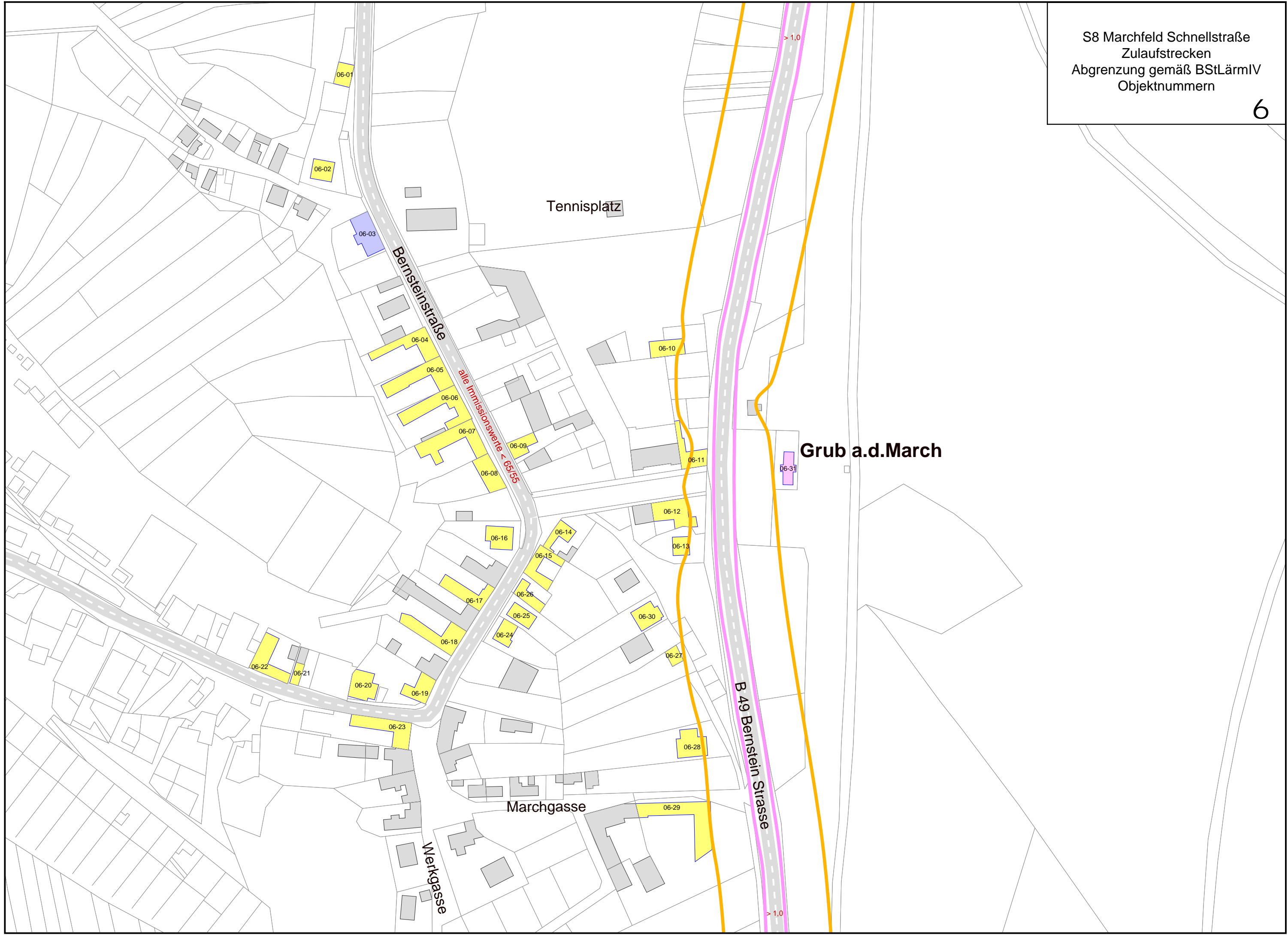
05-05

05-06

05-08

05-07

05-09



Grub an der March

B 49 Bernstein Strasse

> 1,0

07-14

07-13

07-01

07-02

07-03

07-04

07-05

07-06

07-07

07-08

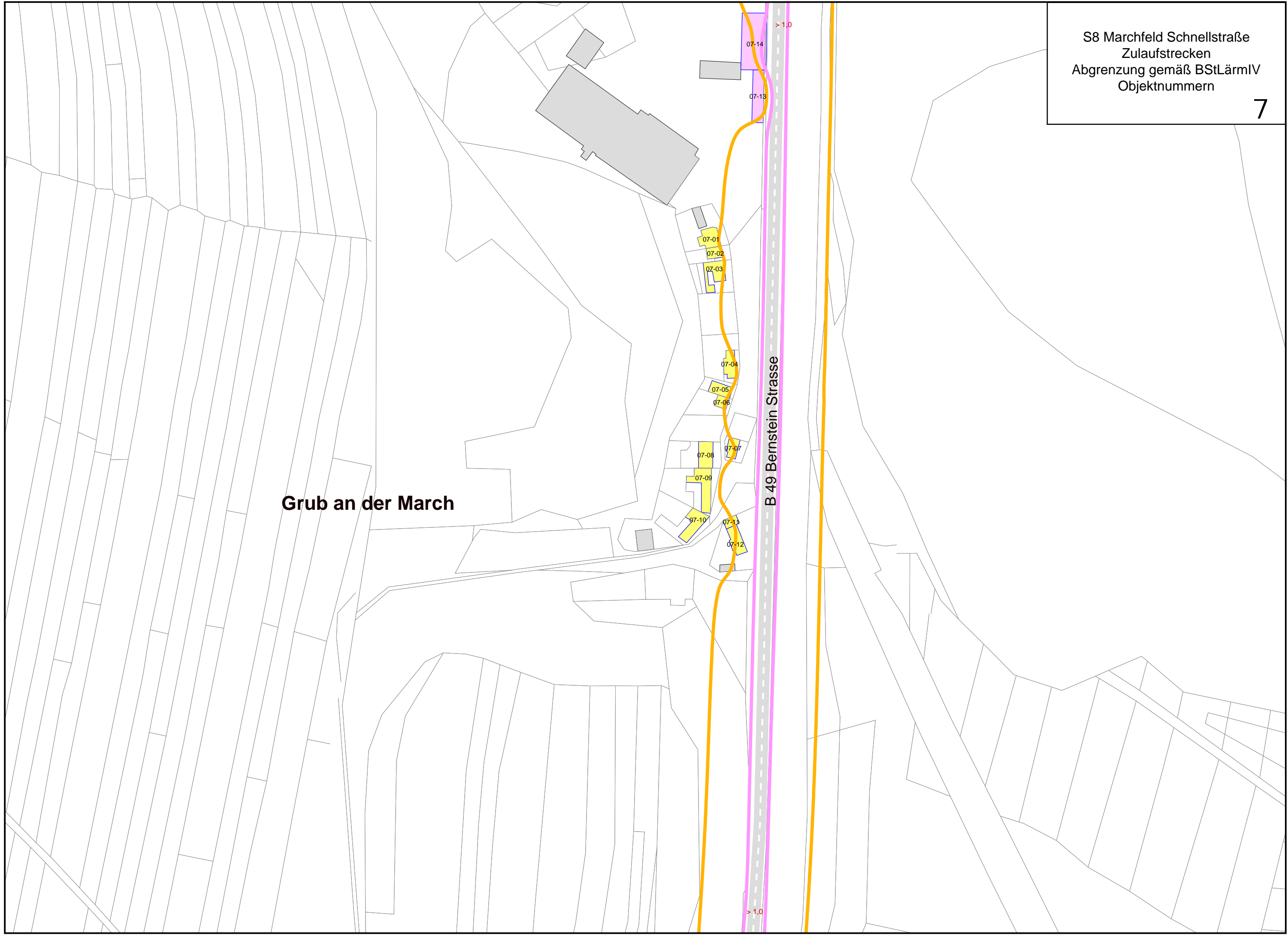
07-09

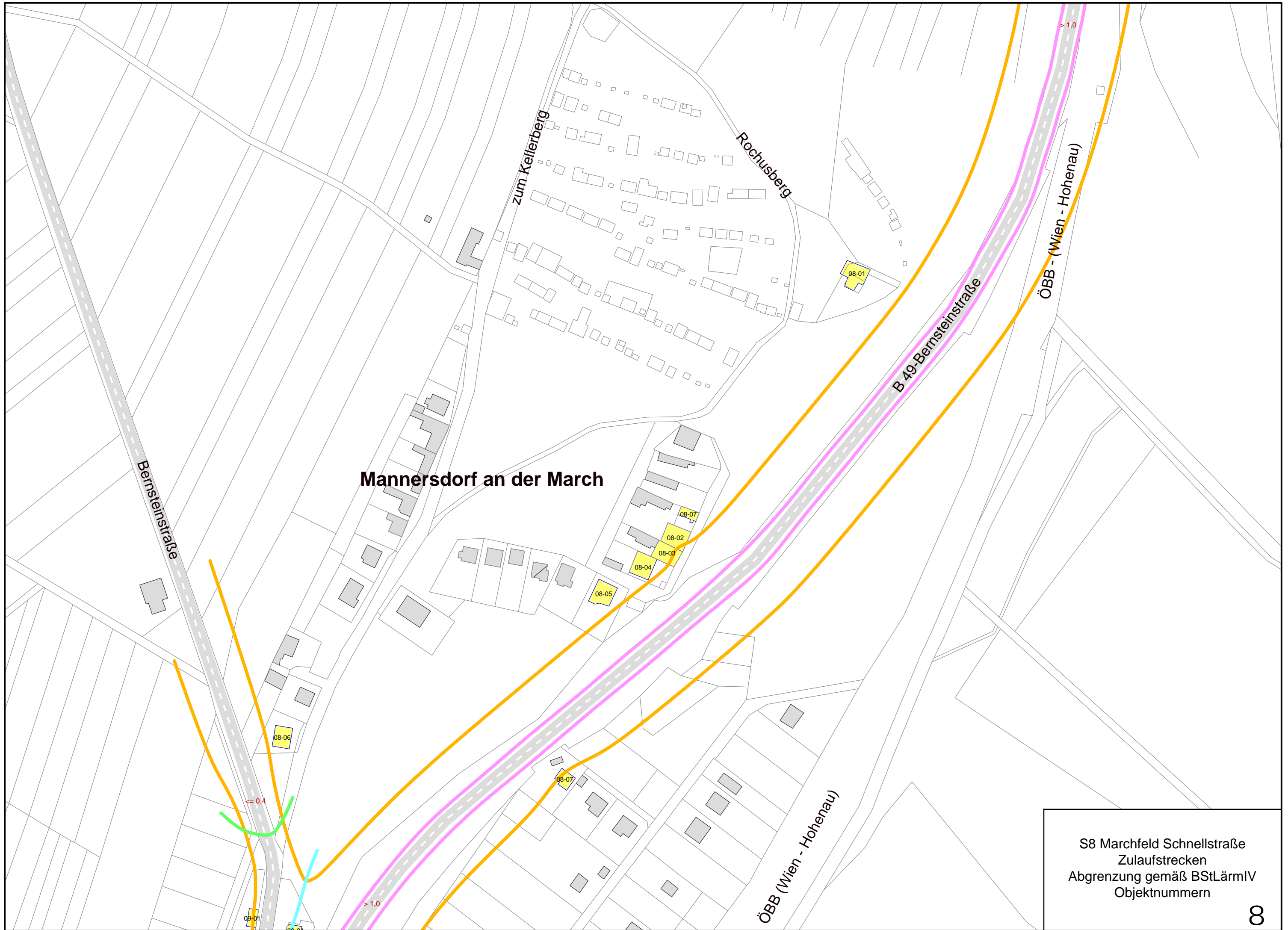
07-10

07-11

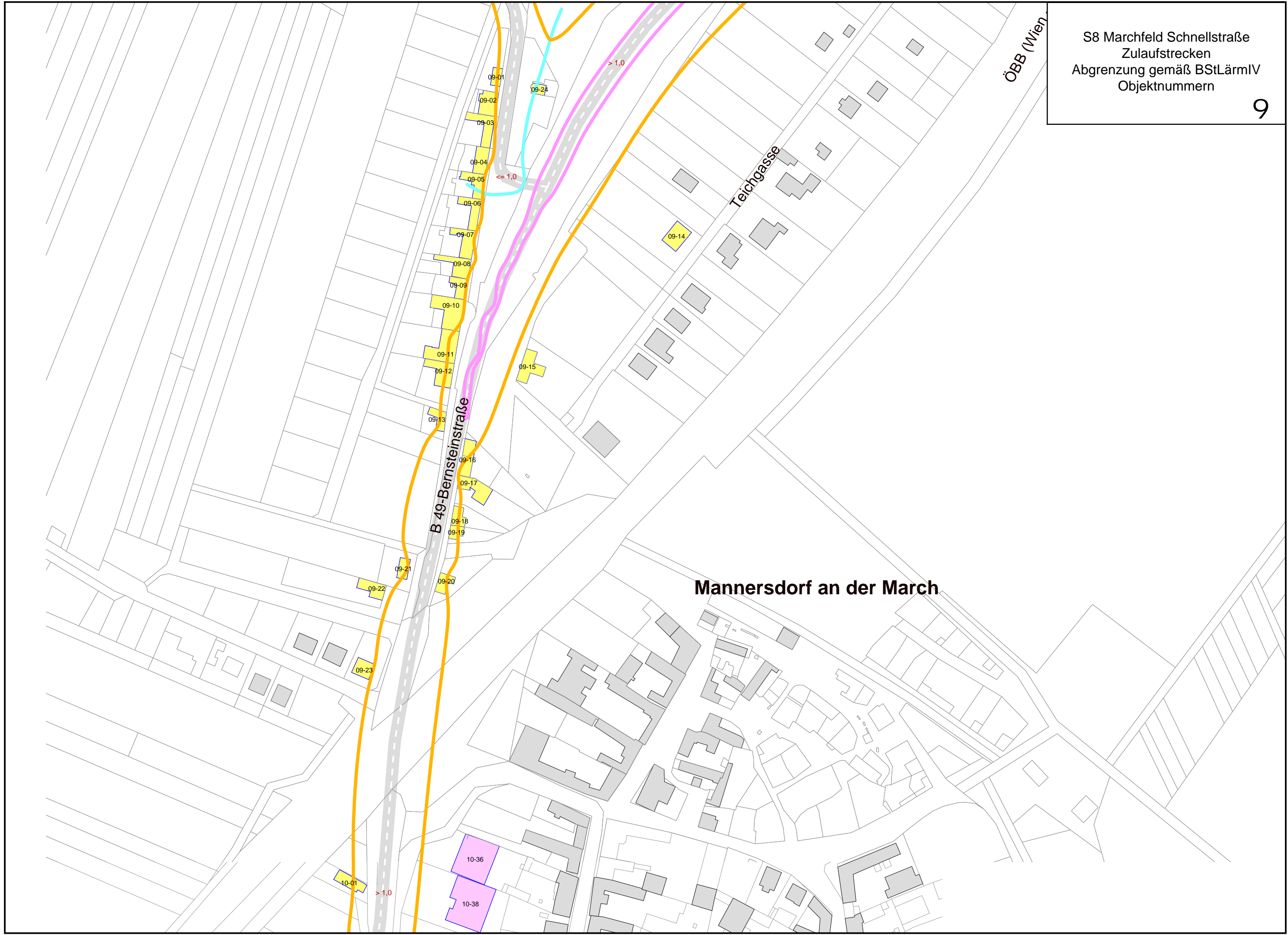
07-12

> 1,0



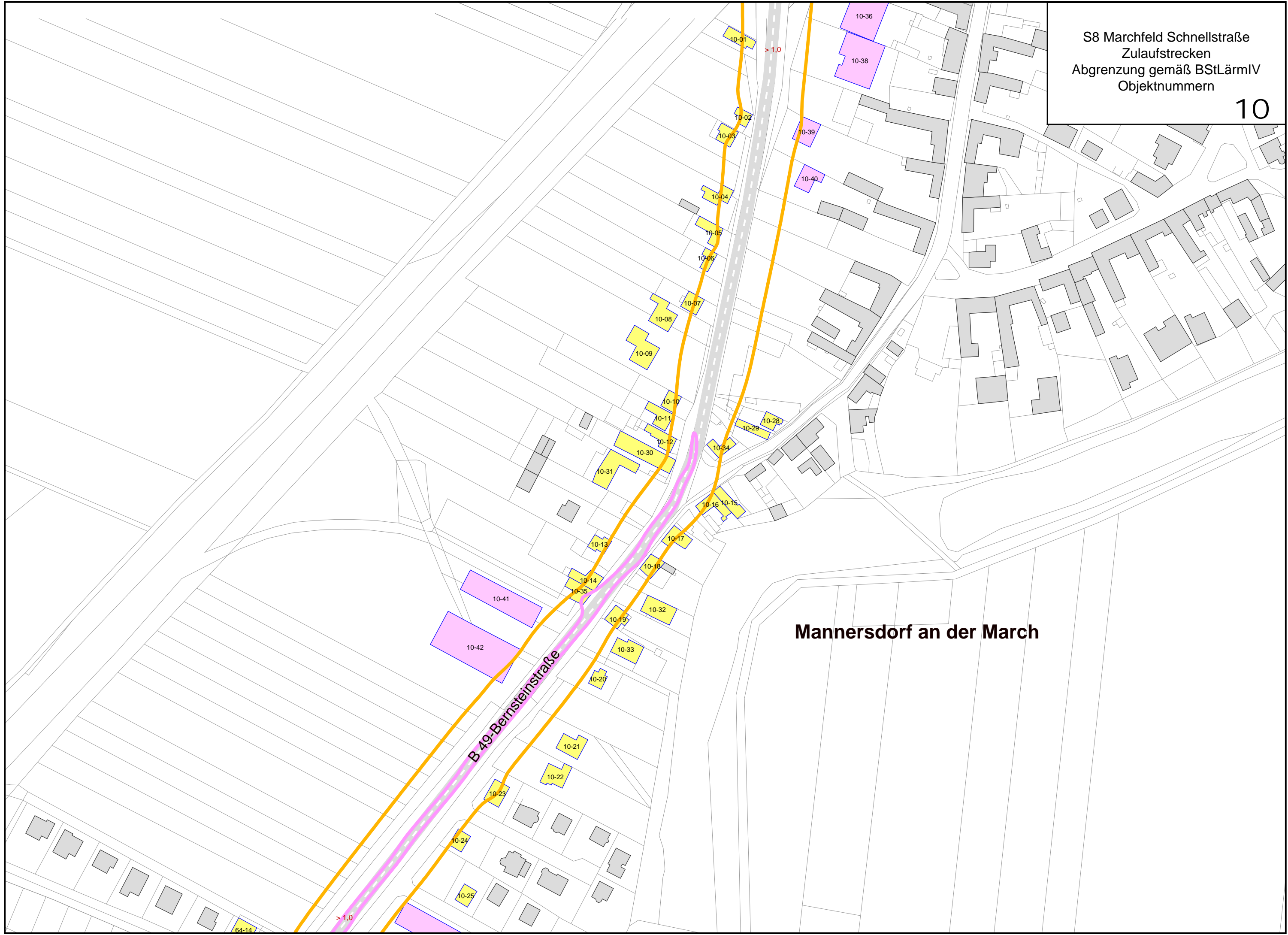


S8 Marchfeld Schnellstraße
Zulaufstrecken
Abgrenzung gemäß BStLärmIV
Objektnummern



S8 Marchfeld Schnellstraße
Zulaufstrecken
Abgrenzung gemäß BStLärmIV
Objektnummern

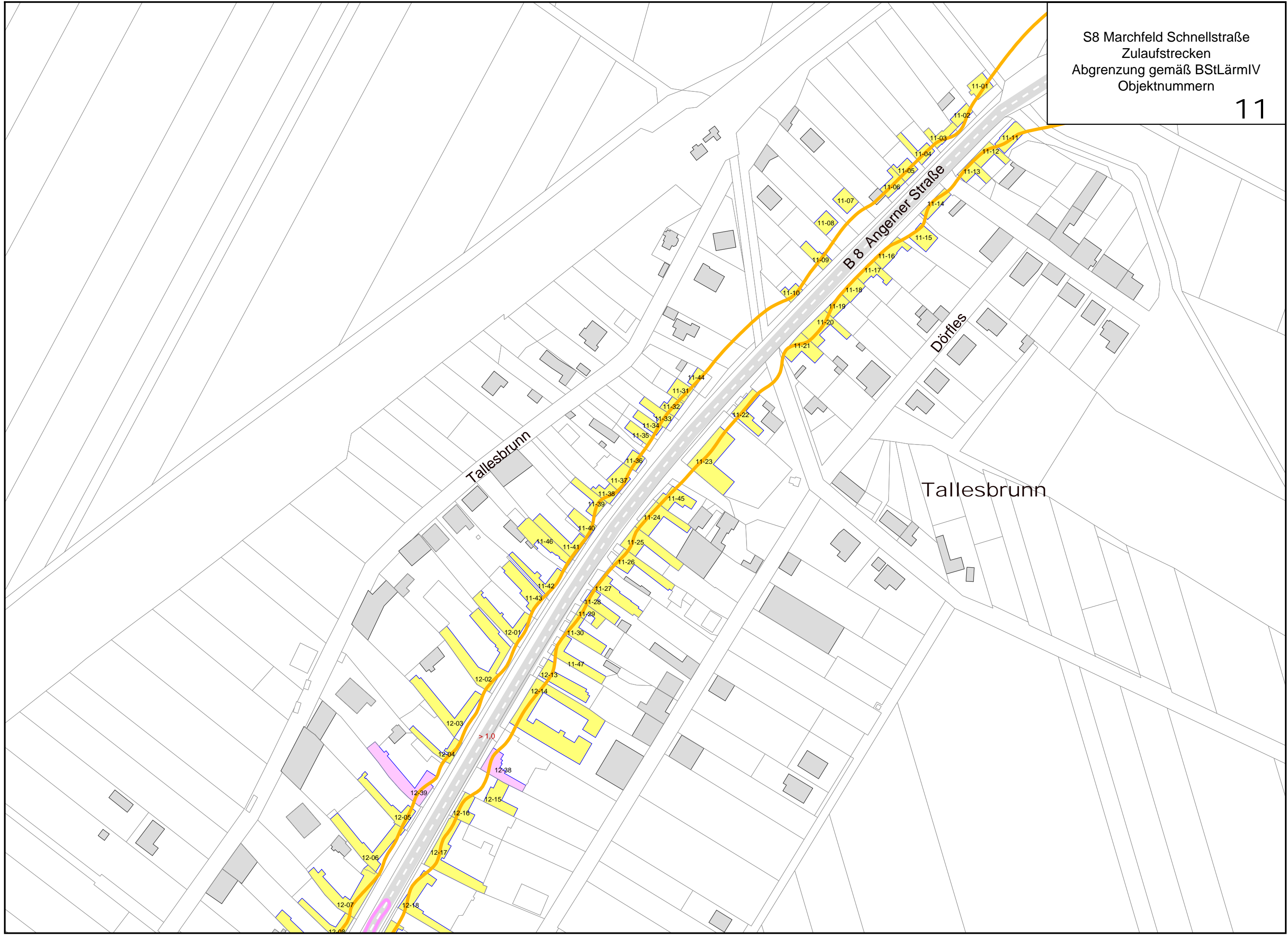
10

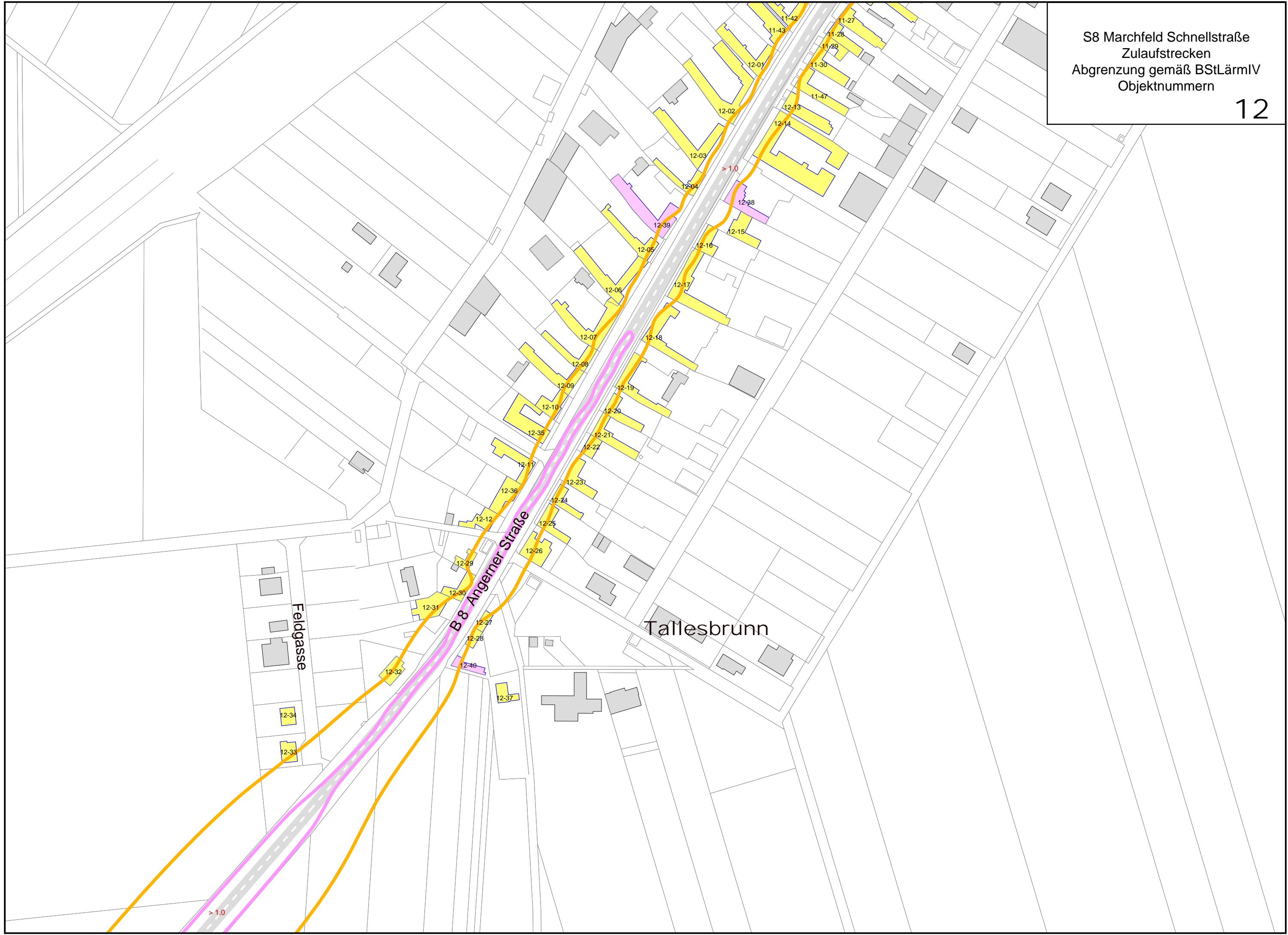


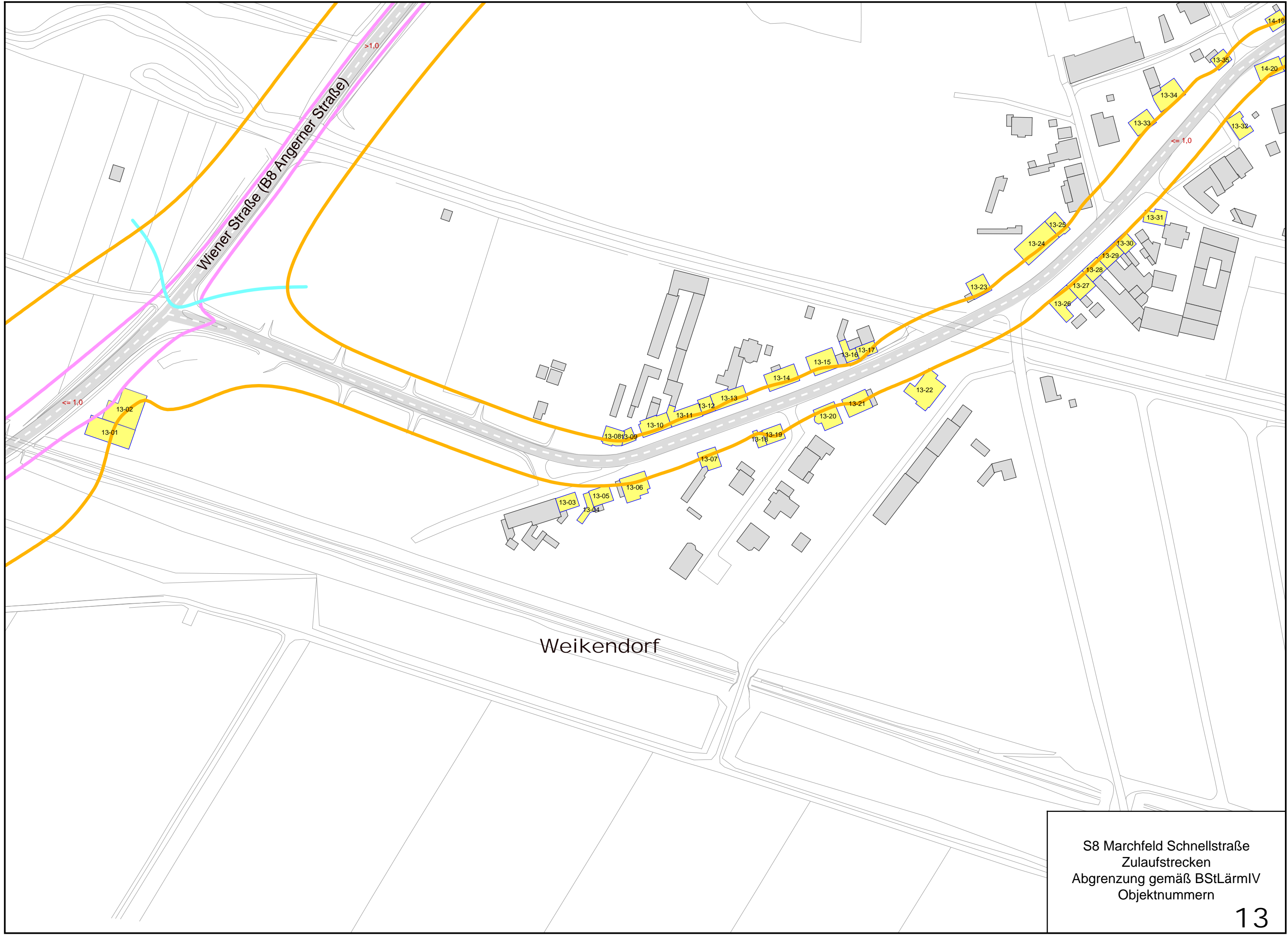
Mannersdorf an der March

64-14

S8 Marchfeld Schnellstraße
Zulaufstrecken
Abgrenzung gemäß BStLärmIV
Objektnummern







Wiener Straße (B8 Angerner Straße)

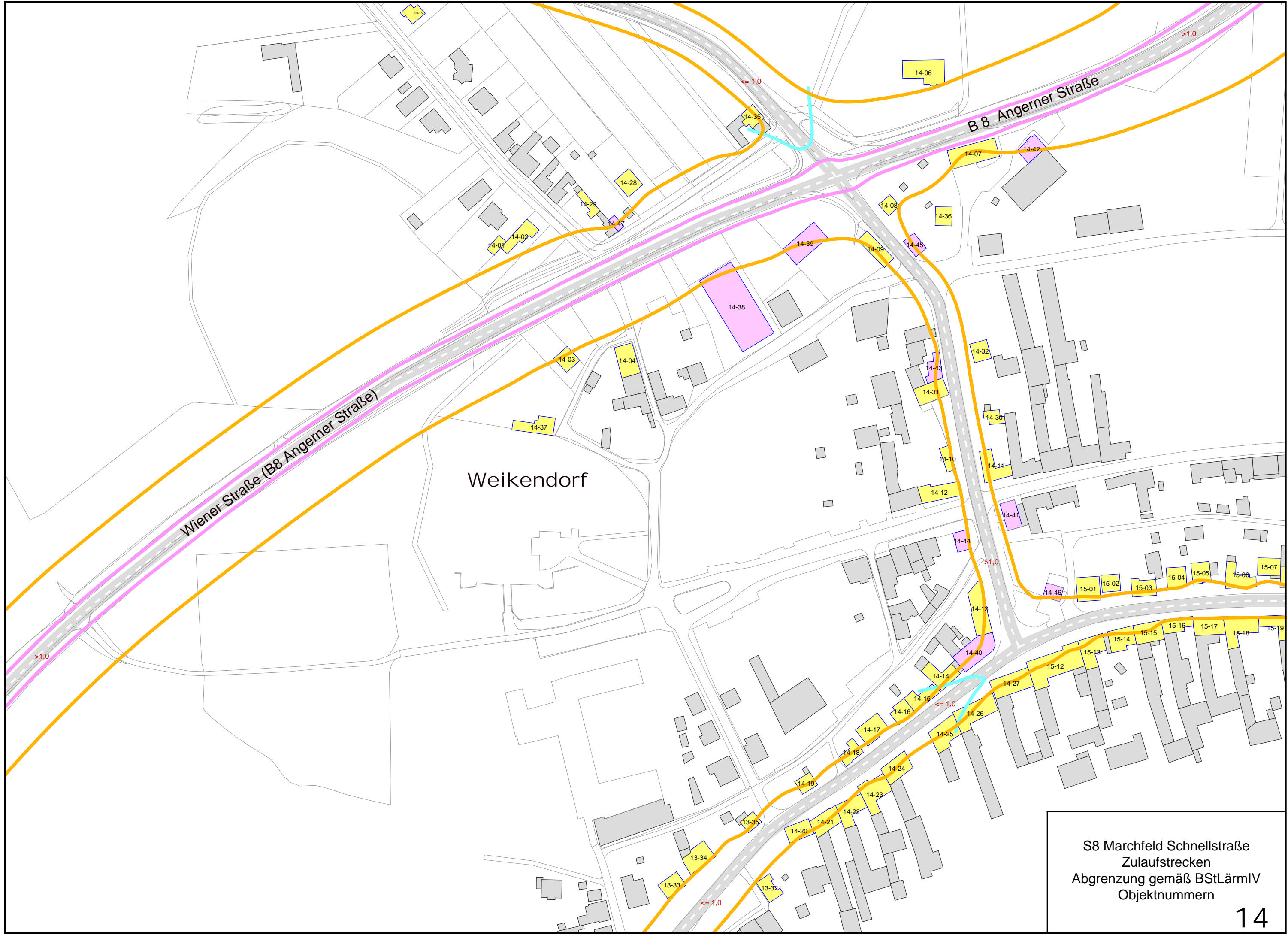
Weikendorf

$\leq 1,0$

$> 1,0$

$\leq 1,0$

S8 Marchfeld Schnellstraße
Zulaufstrecken
Abgrenzung gemäß BStLärmIV
Objektnummern

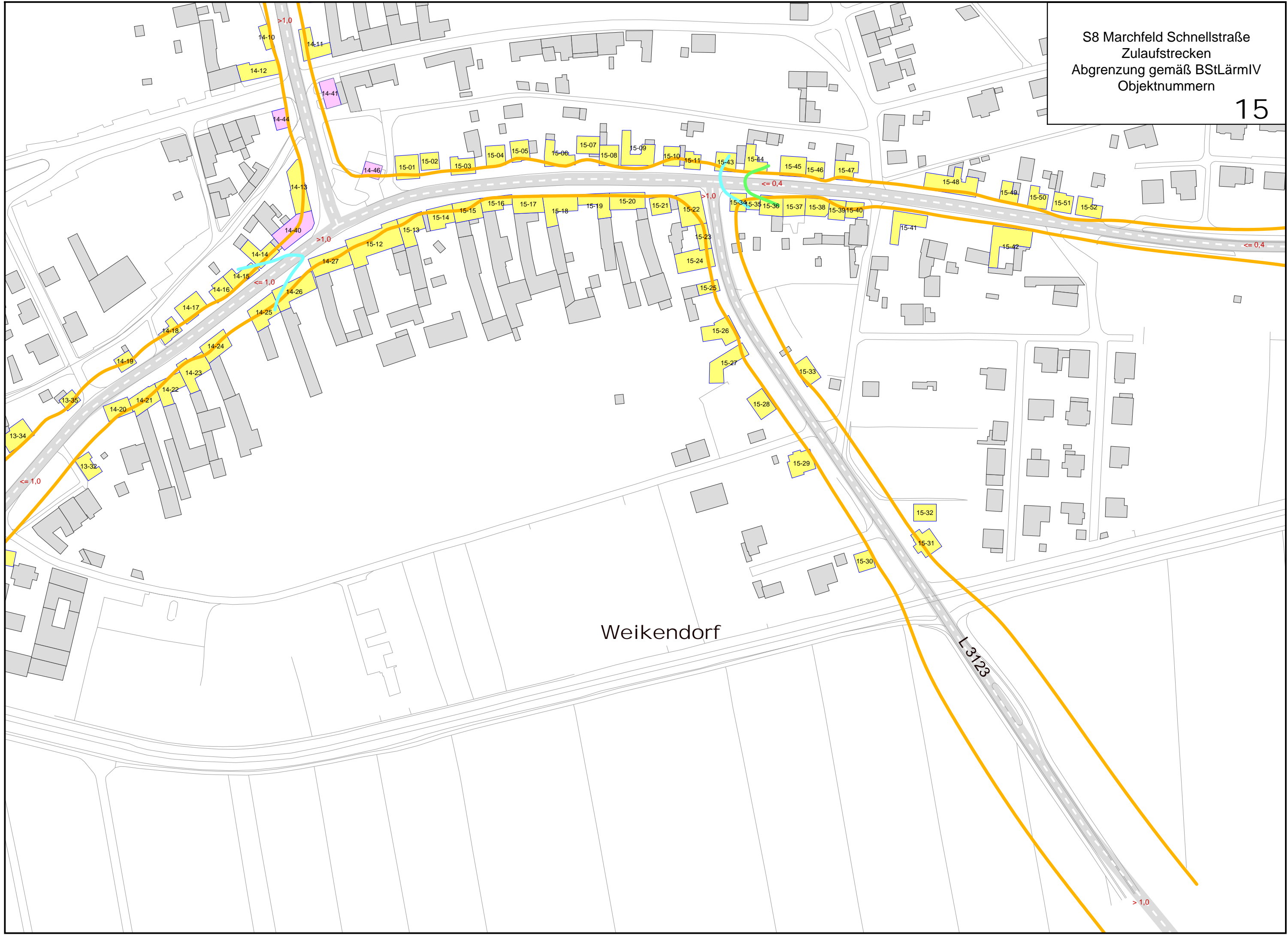


Weikendorf

Wiener Straße (B8 Angerner Straße)

B 8 Angerner Straße

S8 Marchfeld Schnellstraße
Zulaufstrecken
Abgrenzung gemäß BStLärmIV
Objektnummern



Weikendorf

L 3123

$> 1,0$

$\leq 1,0$

$> 1,0$

$\leq 1,0$

$> 1,0$

$\leq 0,4$

$> 1,0$

$\leq 0,4$

Gänserndorf

L11 Protteser Straße

≤ 1,0

16-01

16-02

O-188

O-190

O-191

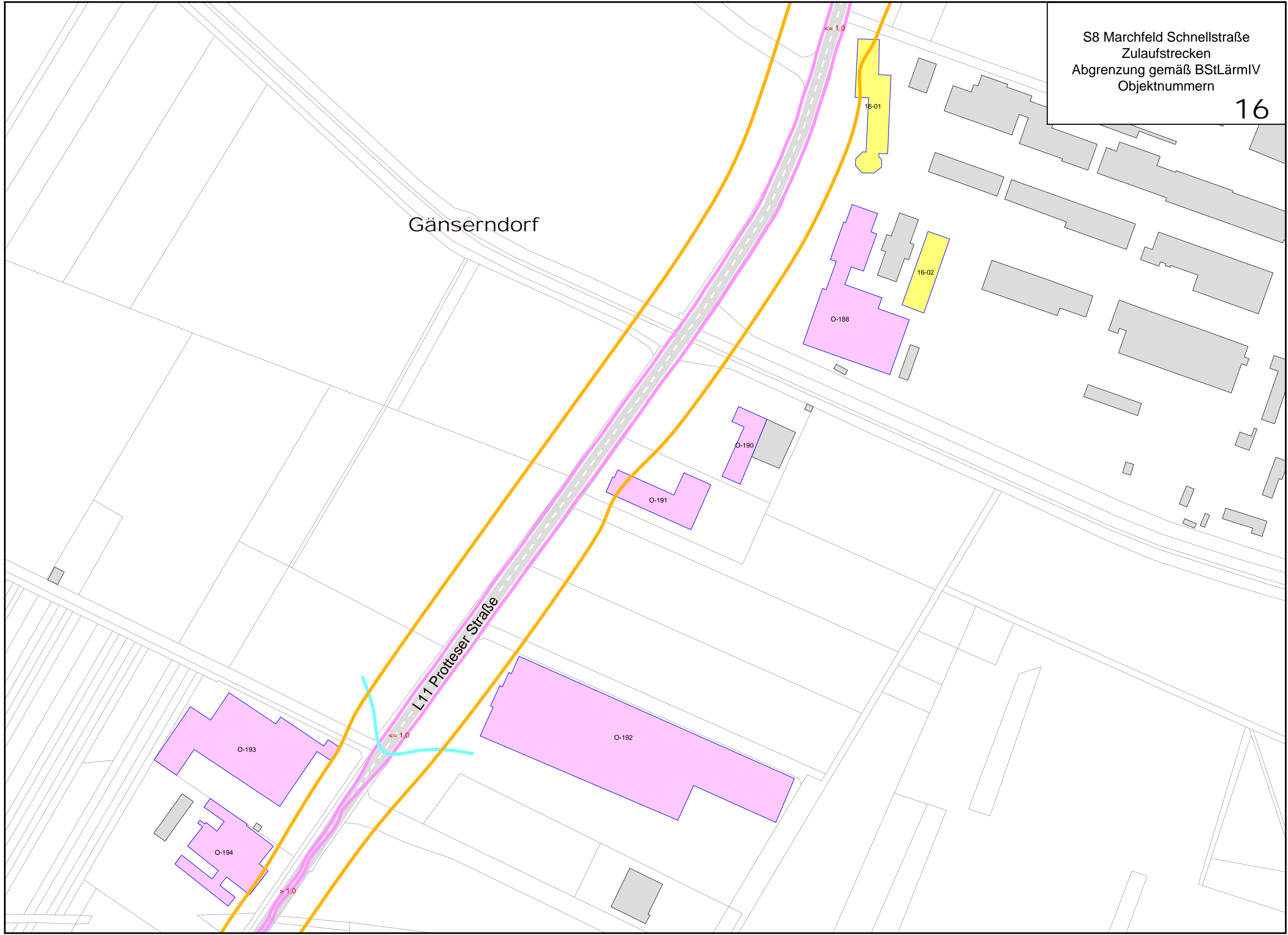
≤ 1,0

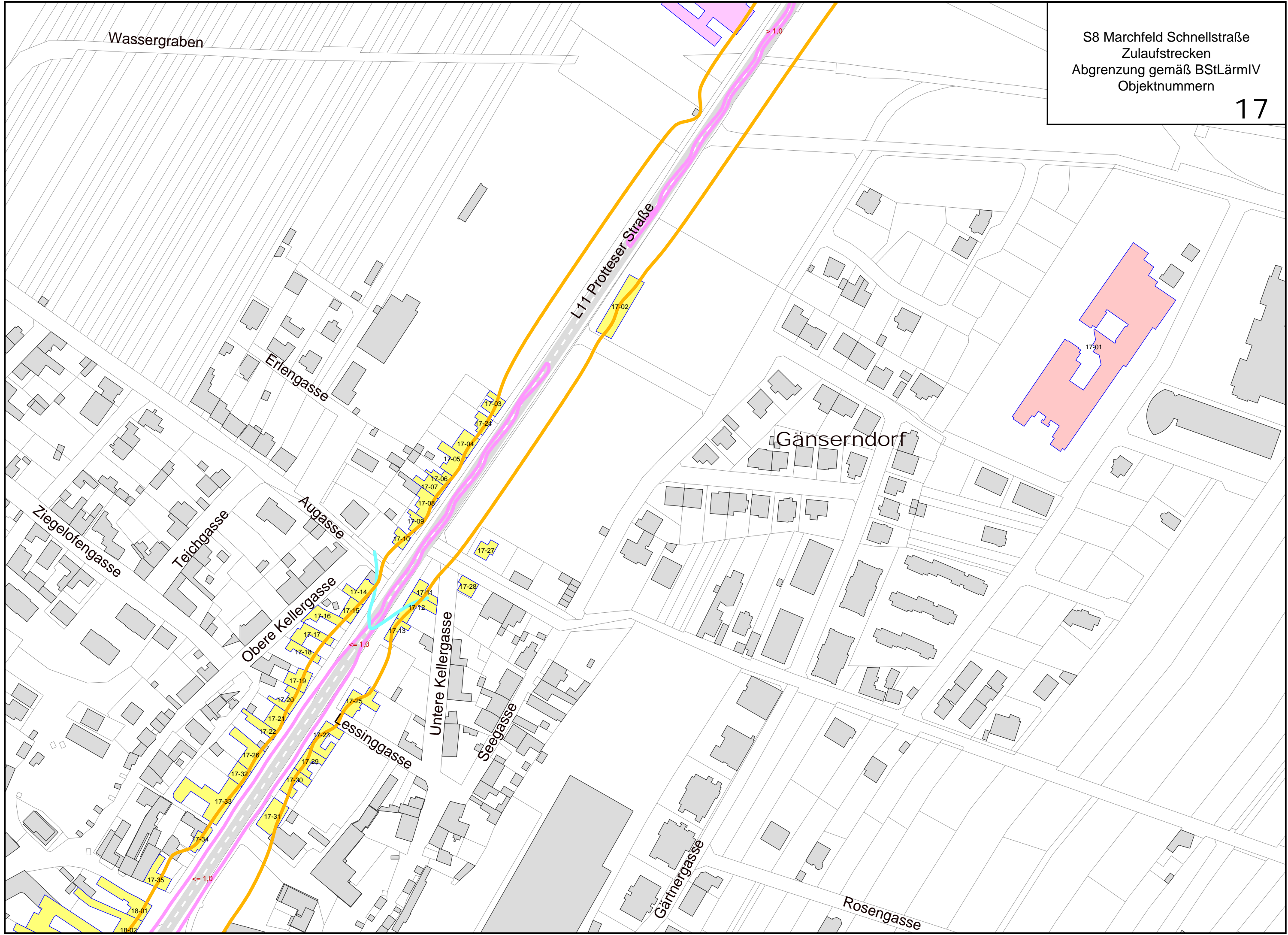
O-192

O-193

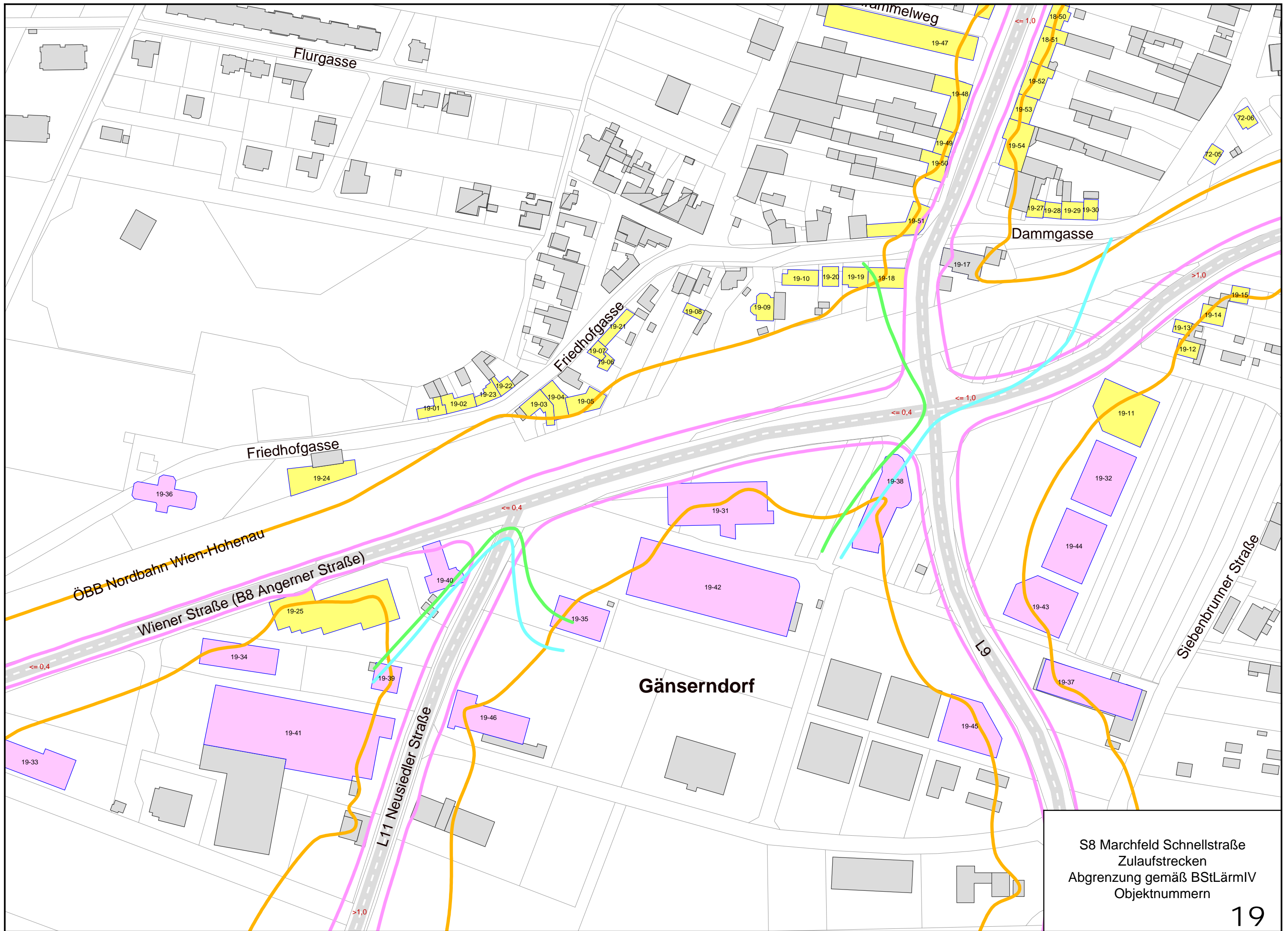
O-194

> 1,0

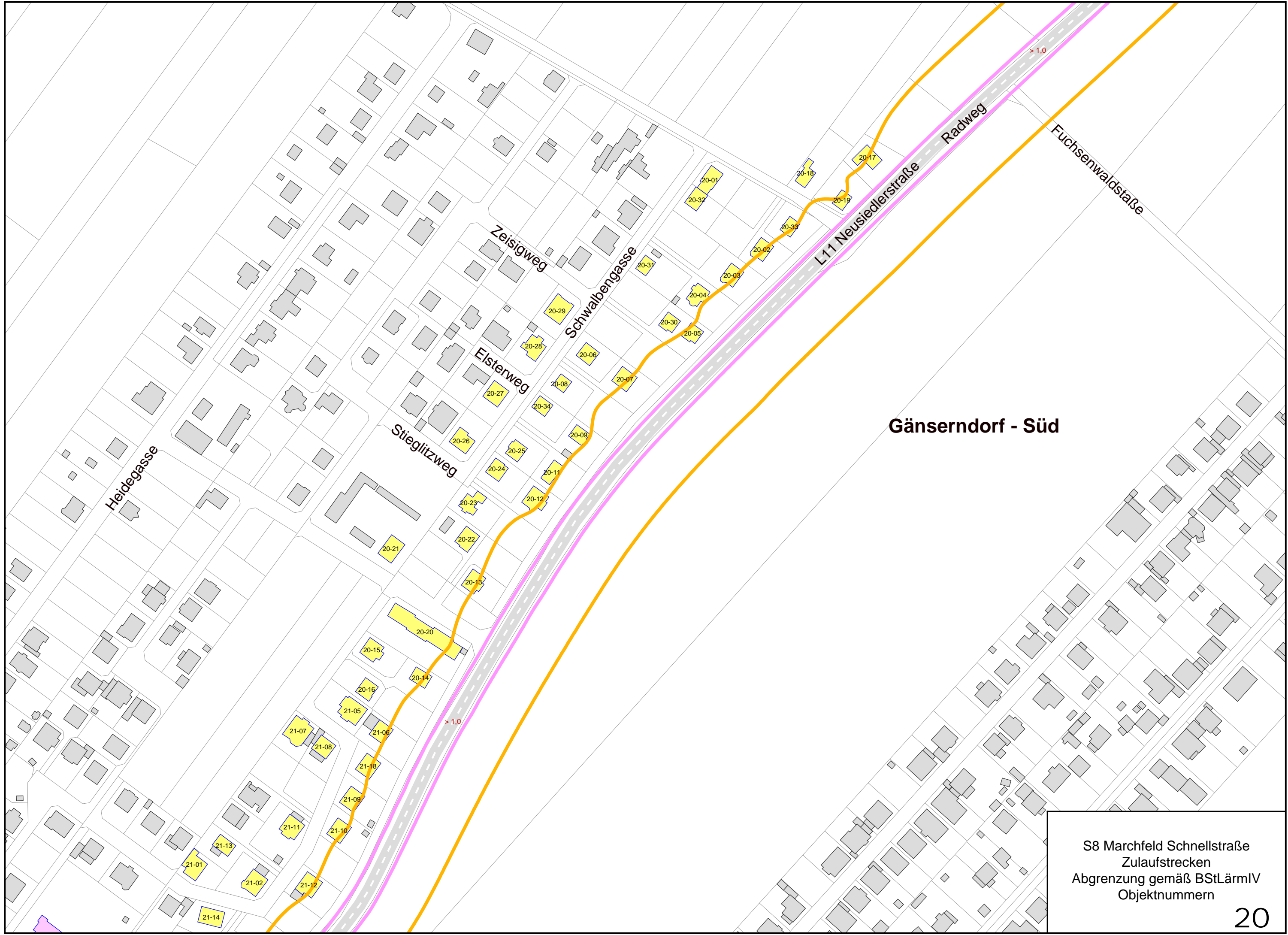






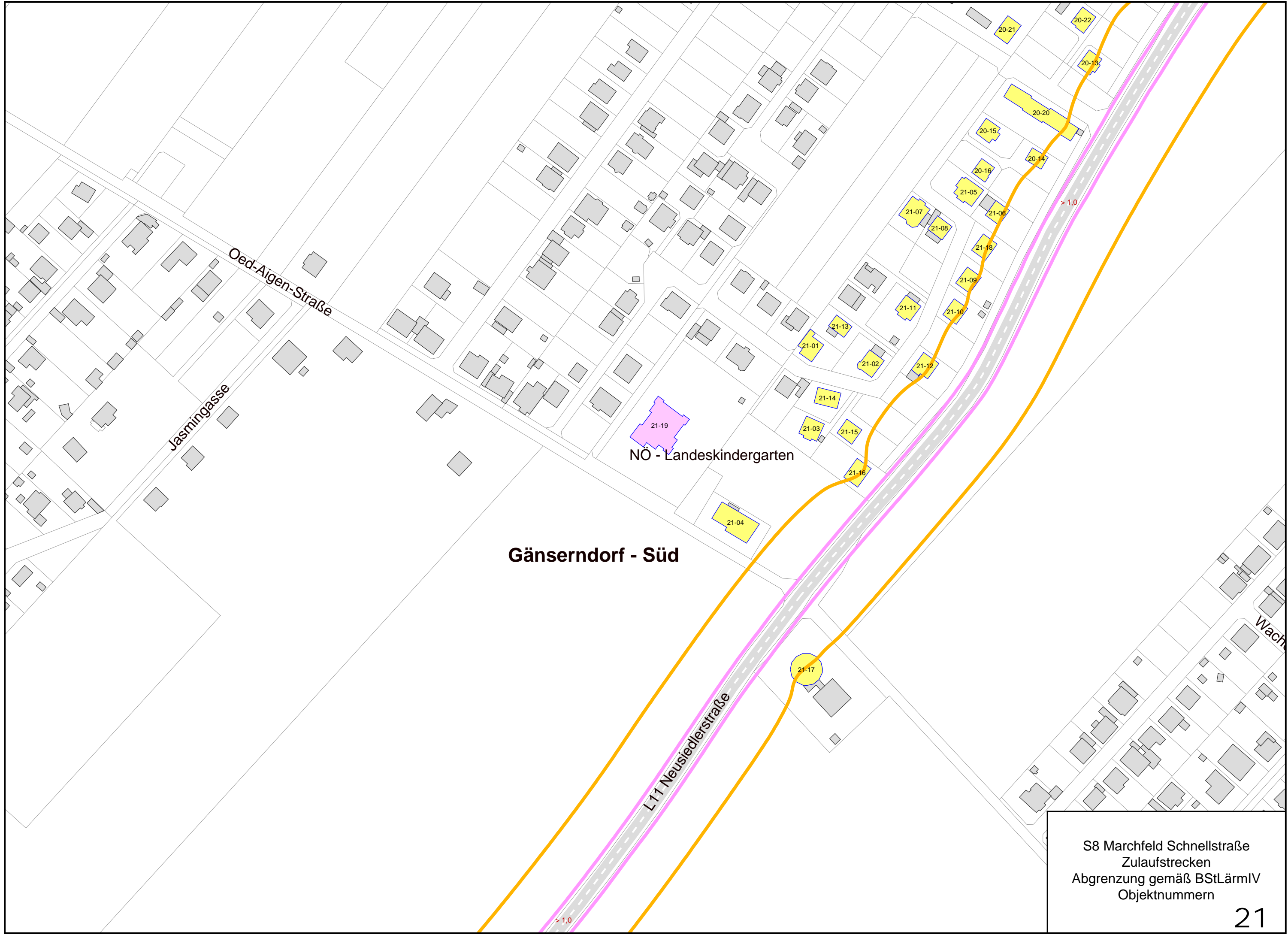


S8 Marchfeld Schnellstraße
 Zulaufstrecken
 Abgrenzung gemäß BStLärmIV
 Objektnummern



Gänserndorf - Süd

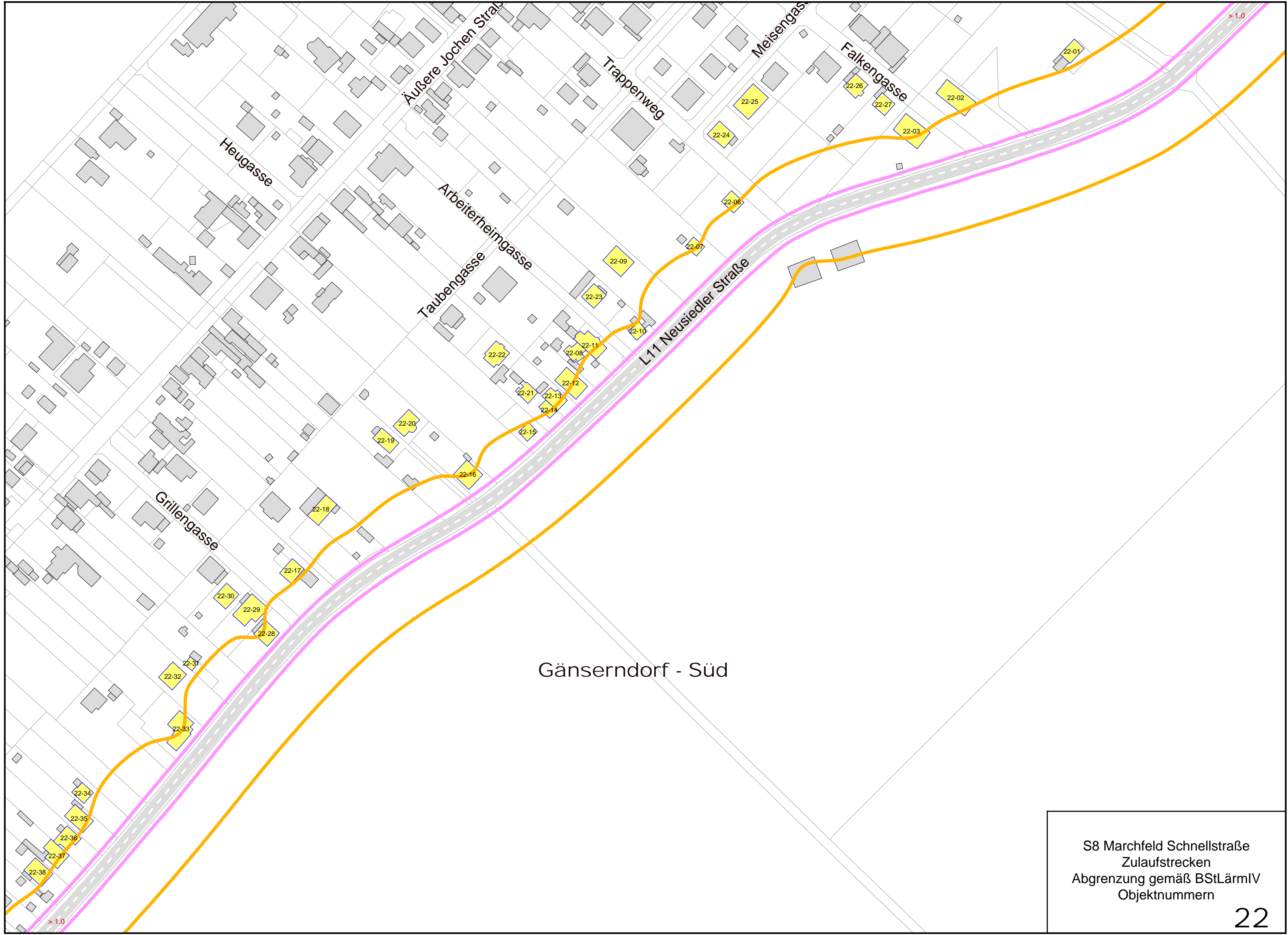
S8 Marchfeld Schnellstraße
Zulaufstrecken
Abgrenzung gemäß BStLärmIV
Objektnummern



Gänserndorf - Süd

NÖ - Landeskindergarten

S8 Marchfeld Schnellstraße
Zulaufstrecken
Abgrenzung gemäß BStLärmIV
Objektnummern

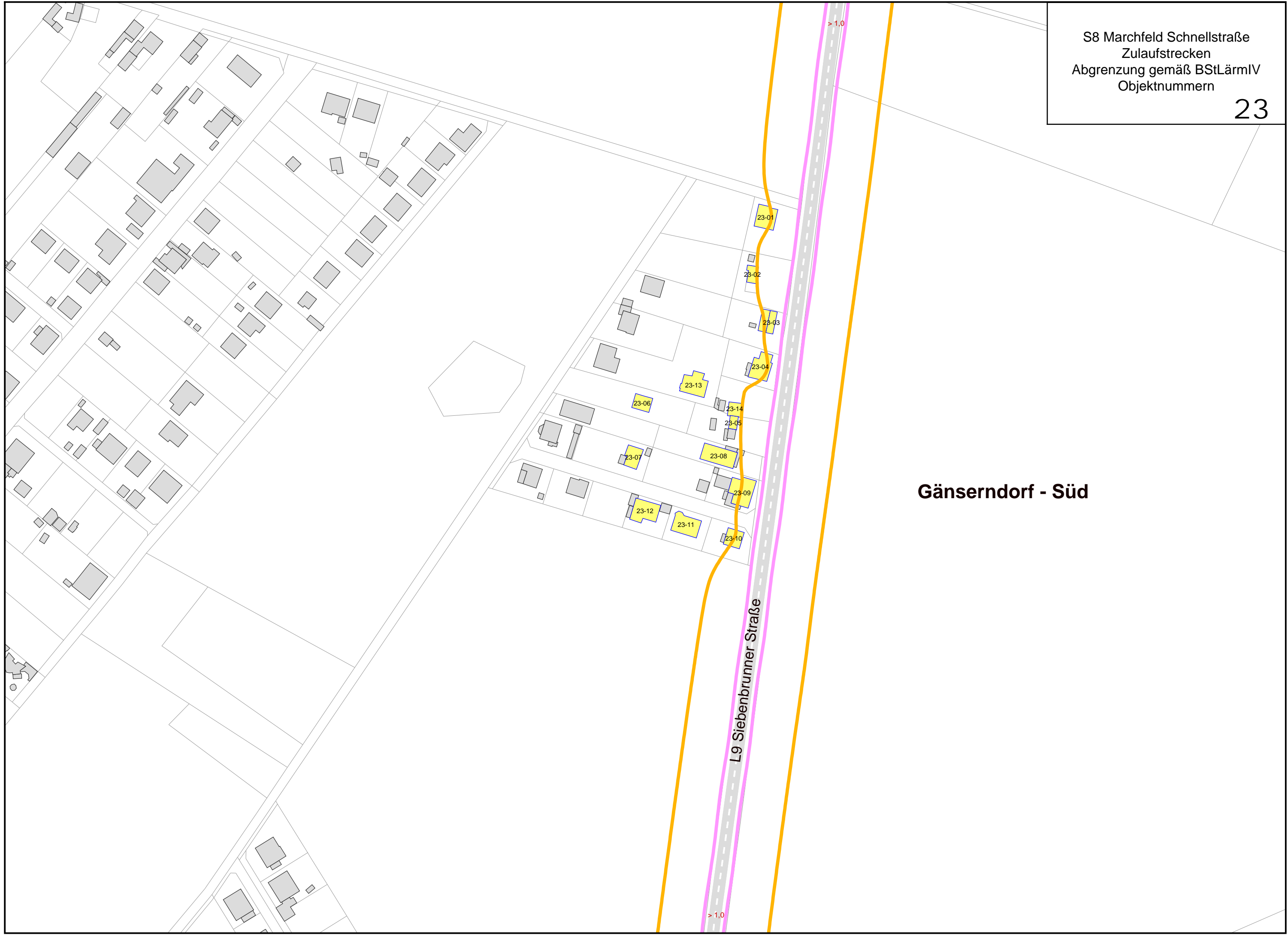


Gänserndorf - Süd

S8 Marchfeld Schnellstraße
Zulaufstrecken
Abgrenzung gemäß BStLärmIV
Objektnummern

S8 Marchfeld Schnellstraße
Zulaufstrecken
Abgrenzung gemäß BStLärmIV
Objektnummern

23

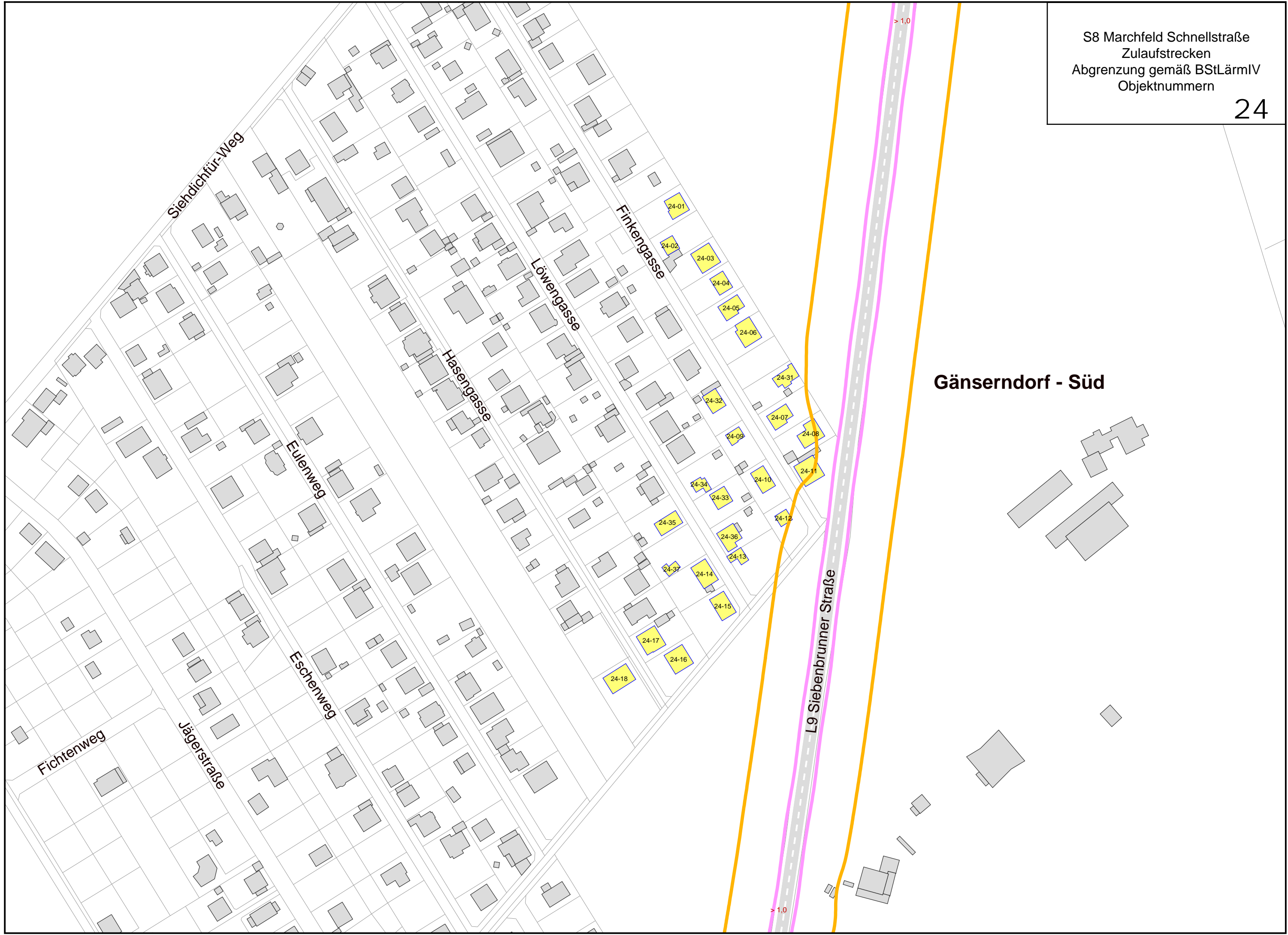


Gänsersdorf - Süd

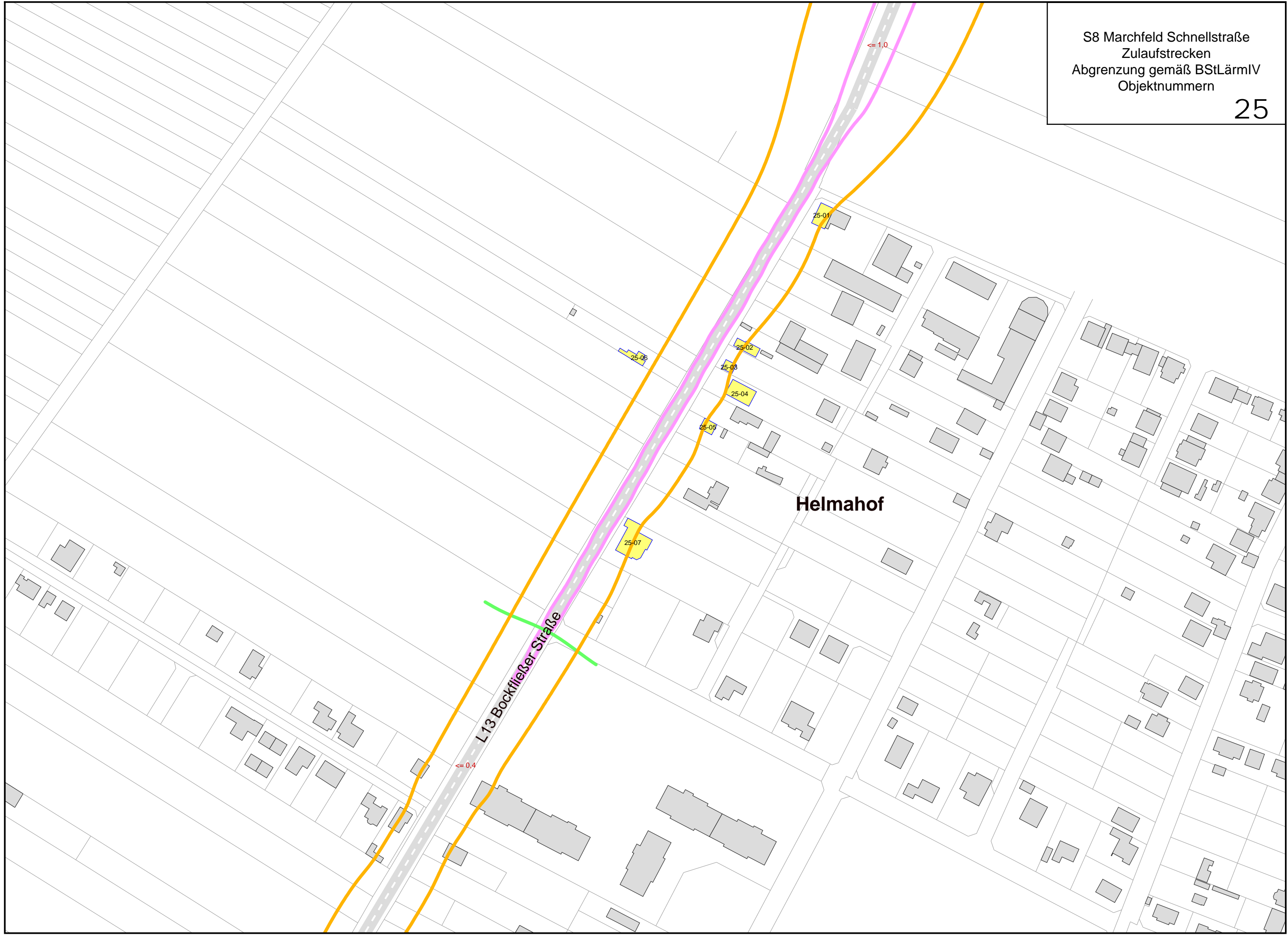
L9 Siebenbrunner Straße

> 1.0

> 1.0

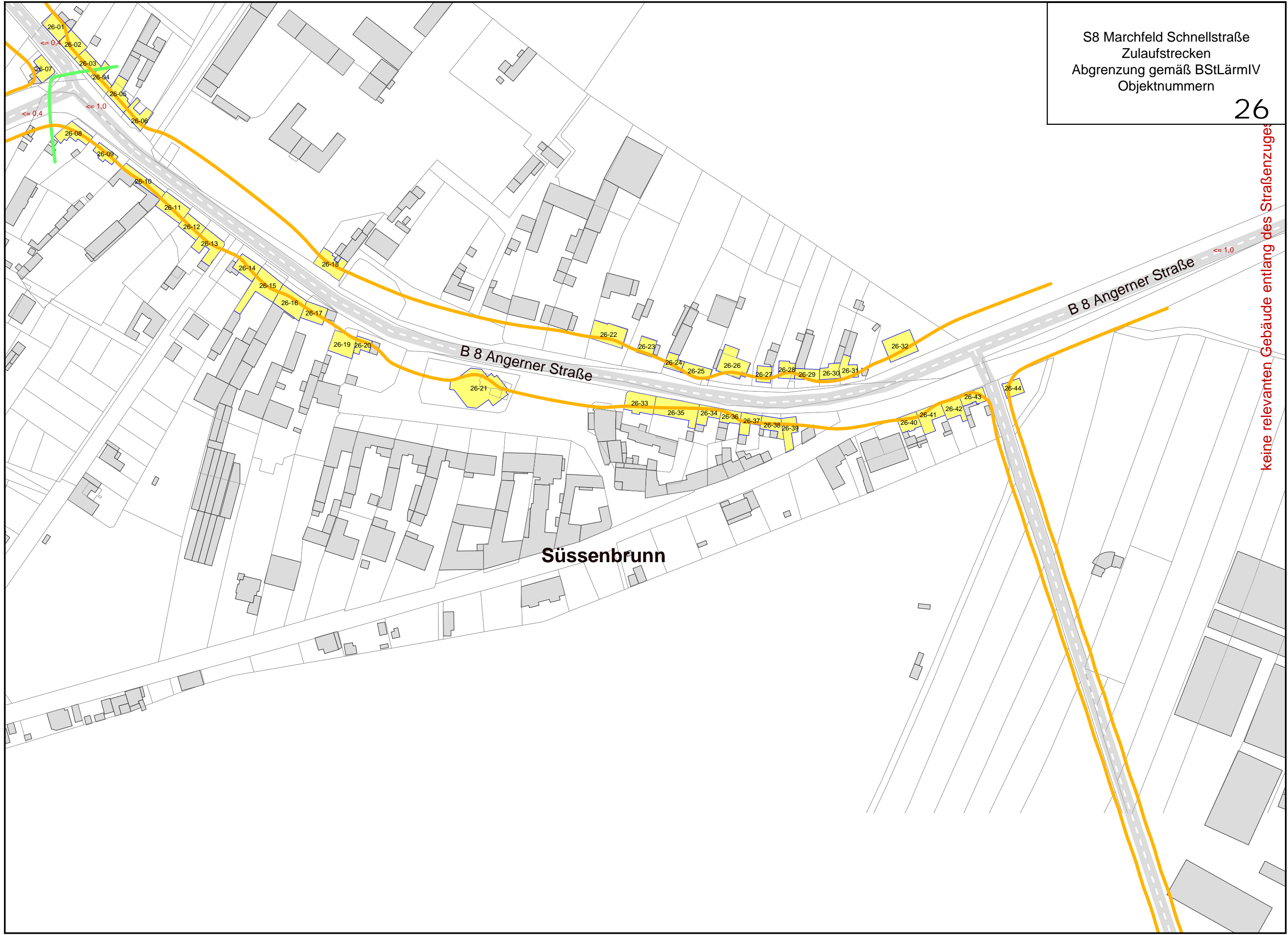


Gänserndorf - Süd



S8 Marchfeld Schnellstraße
Zulaufstrecken
Abgrenzung gemäß BStLärmIV
Objektnummern

26



keine relevanten Gebäude entlang des Straßenzuges

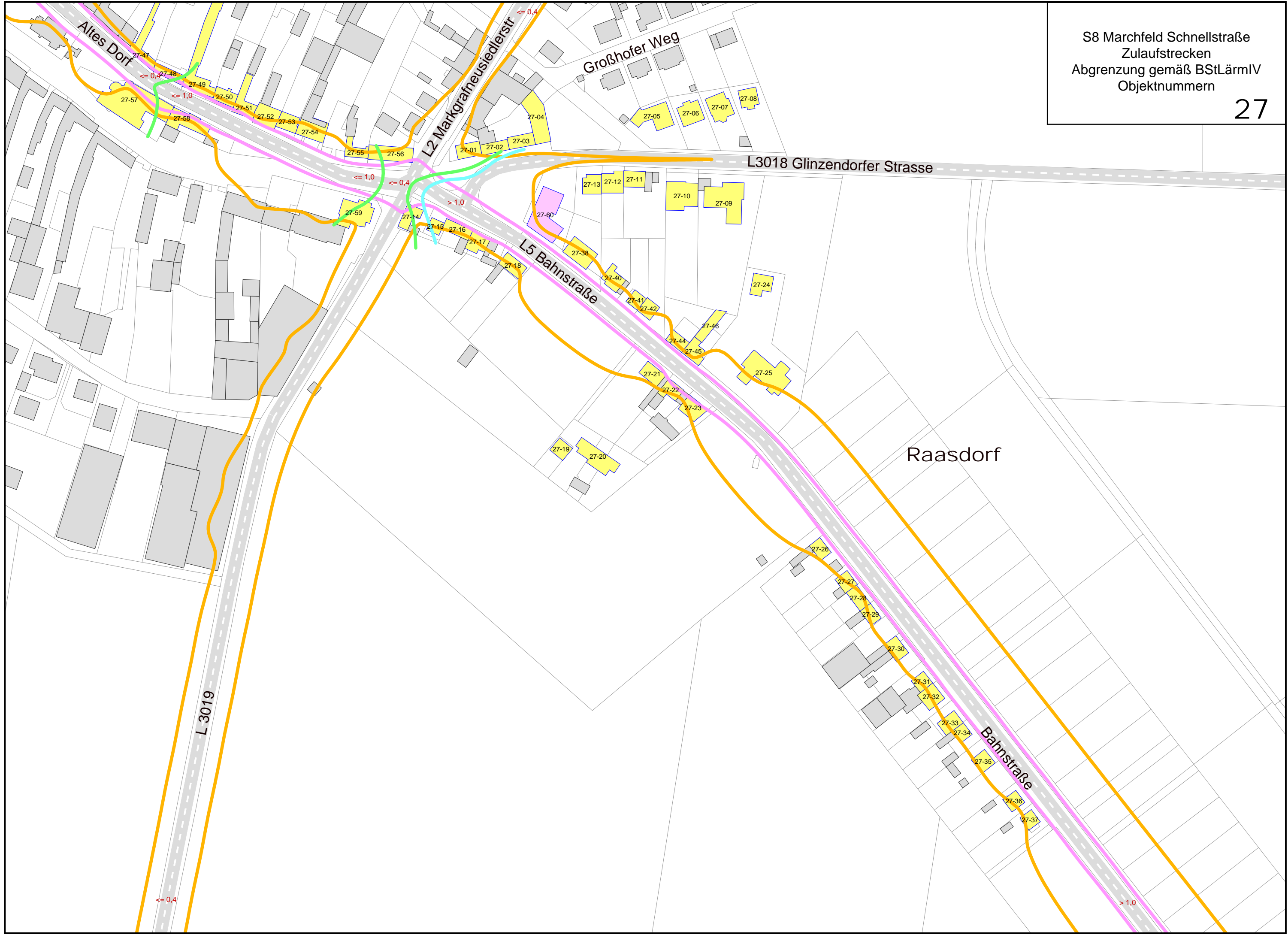
Süssenbrunn

B 8 Angerner Straße

B 8 Angerner Straße

S8 Marchfeld Schnellstraße
Zulaufstrecken
Abgrenzung gemäß BStLärmIV
Objektnummern

27



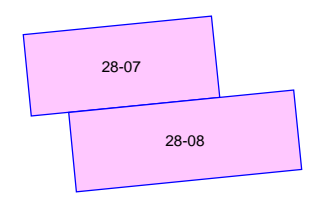
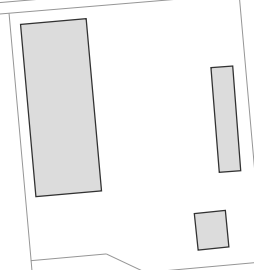
S8 Marchfeld Schnellstraße
Zulaufstrecken
Abgrenzung gemäß BStLärmIV
Objektnummern

28

Pysdorf

Raasdorf

ÖBB (Stadlau - M

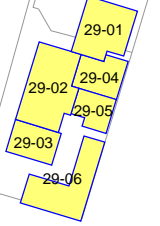
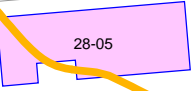


28-01

28-02

28-06

28-03



Am Gewerbegrund

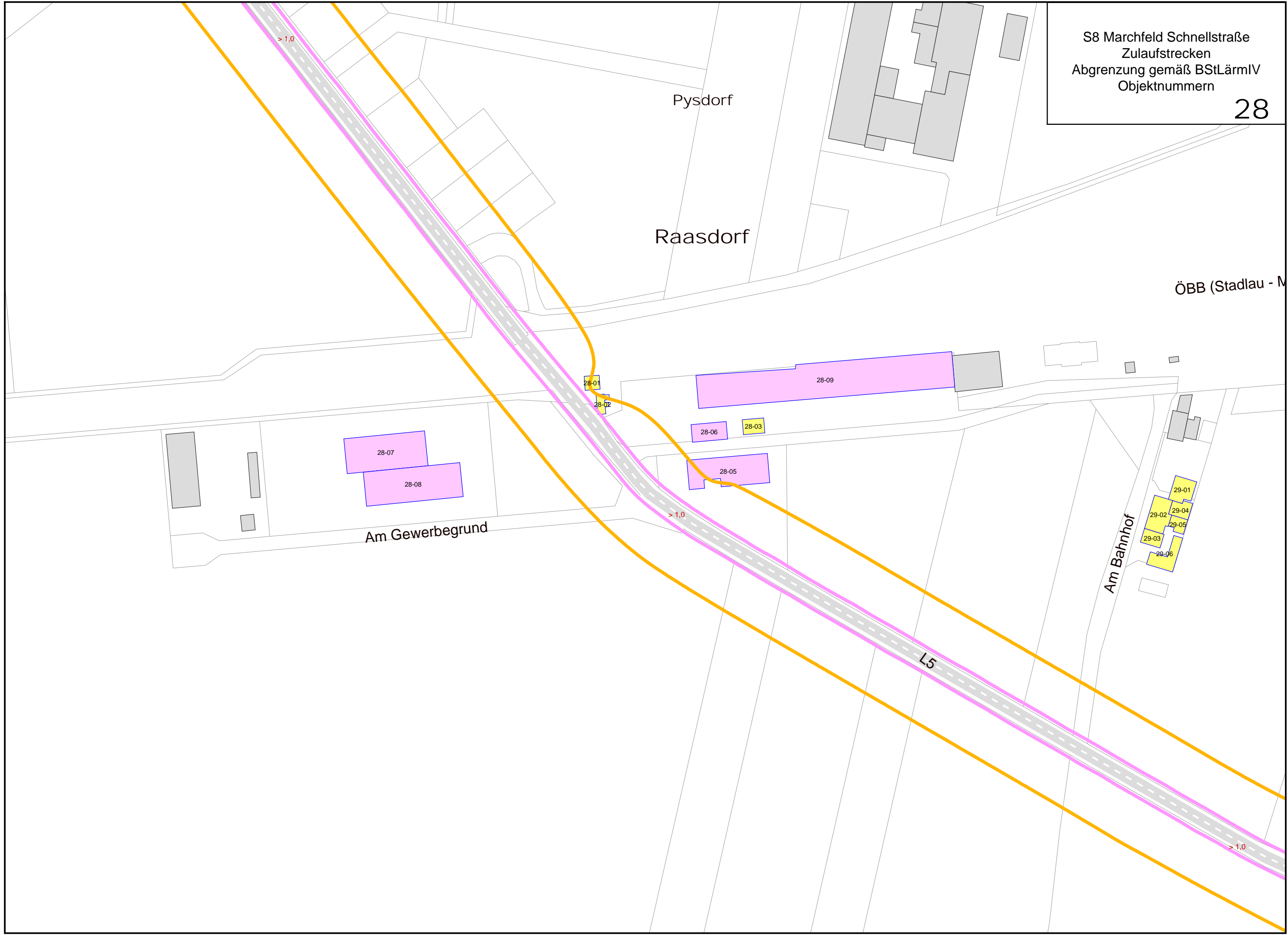
Am Bahnhof

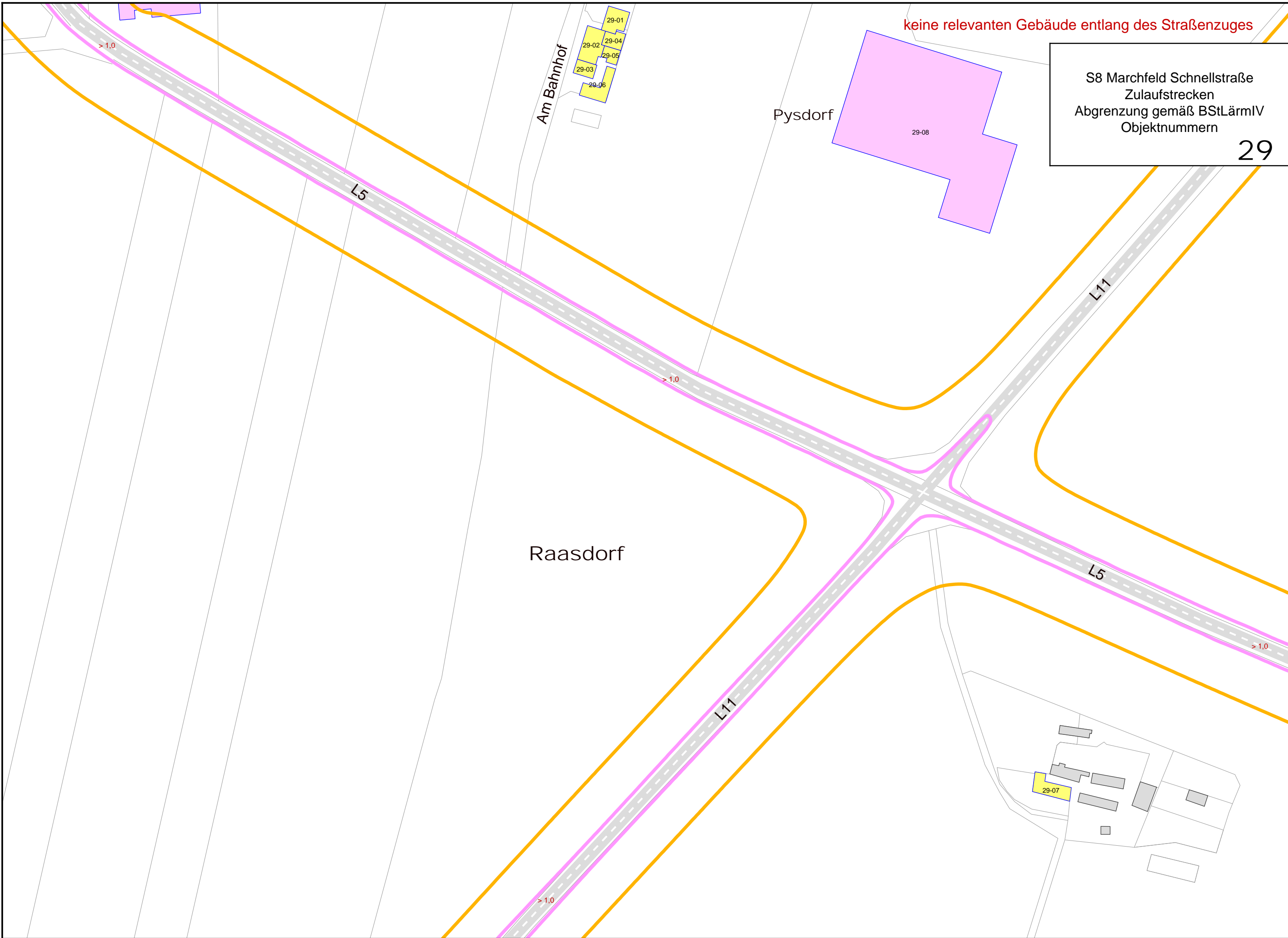
L5

> 1,0

> 1,0

> 1,0

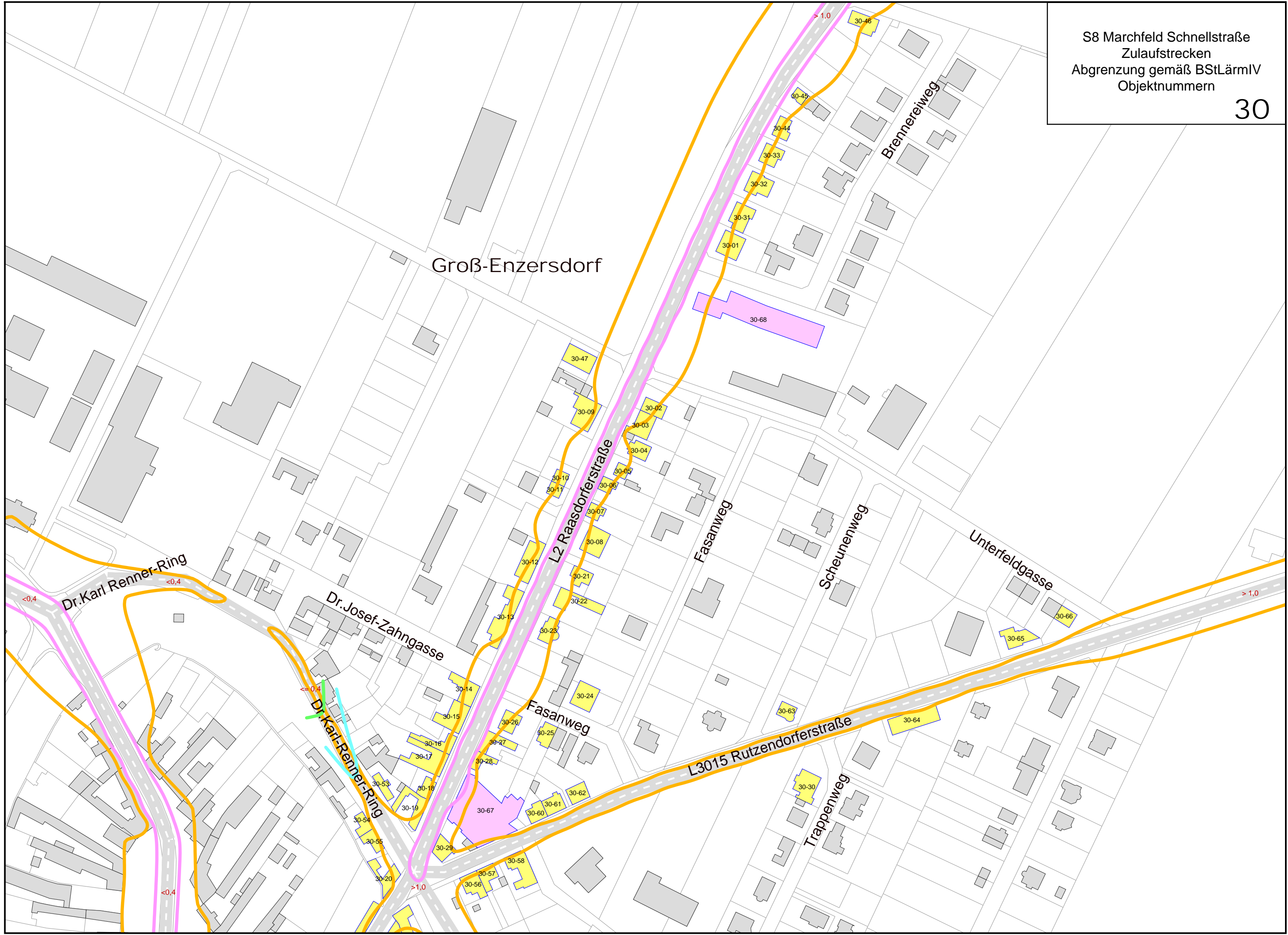




keine relevanten Gebäude entlang des Straßenzuges

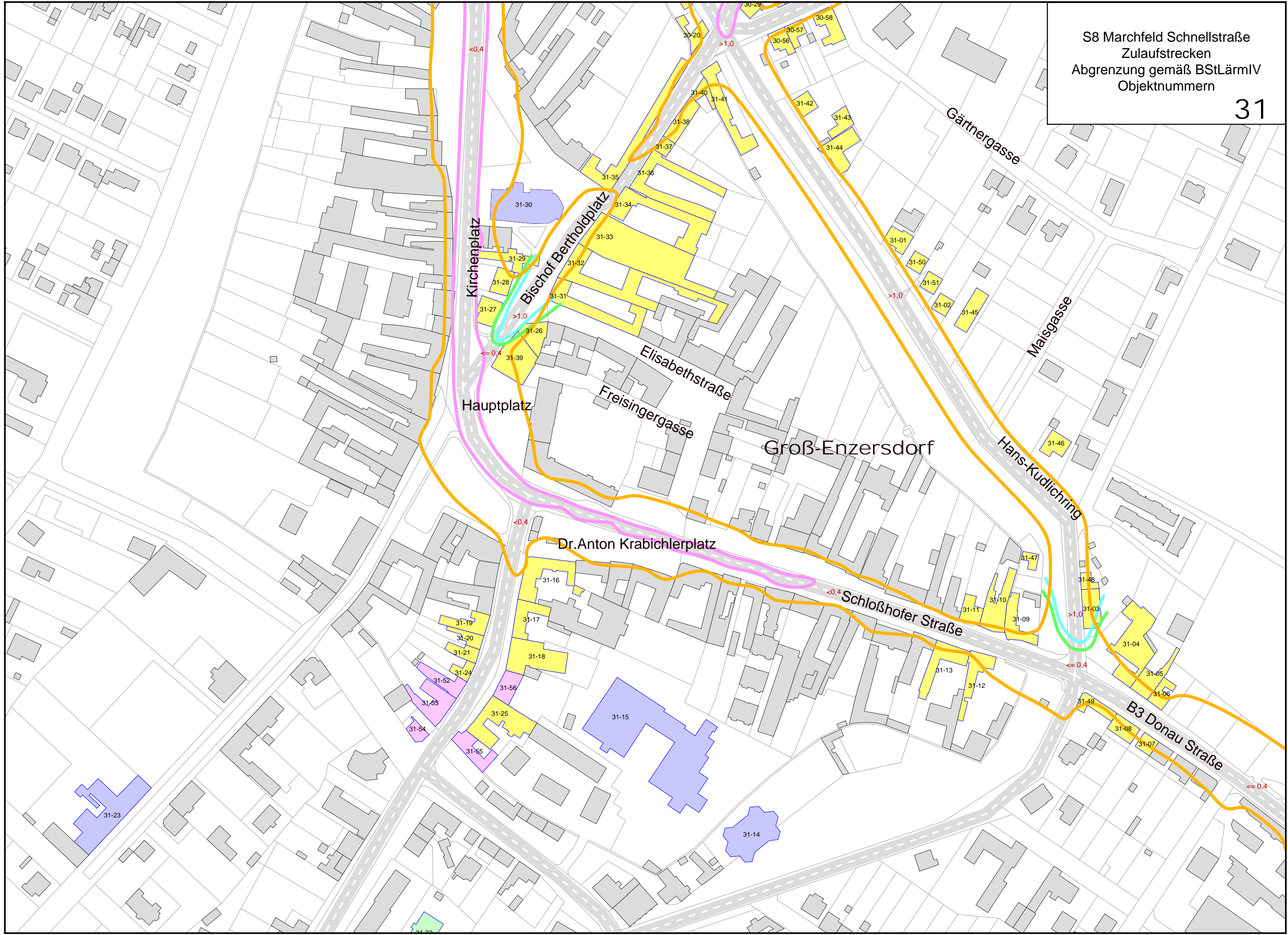
S8 Marchfeld Schnellstraße
Zulaufstrecken
Abgrenzung gemäß BStLärmIV
Objektnummern

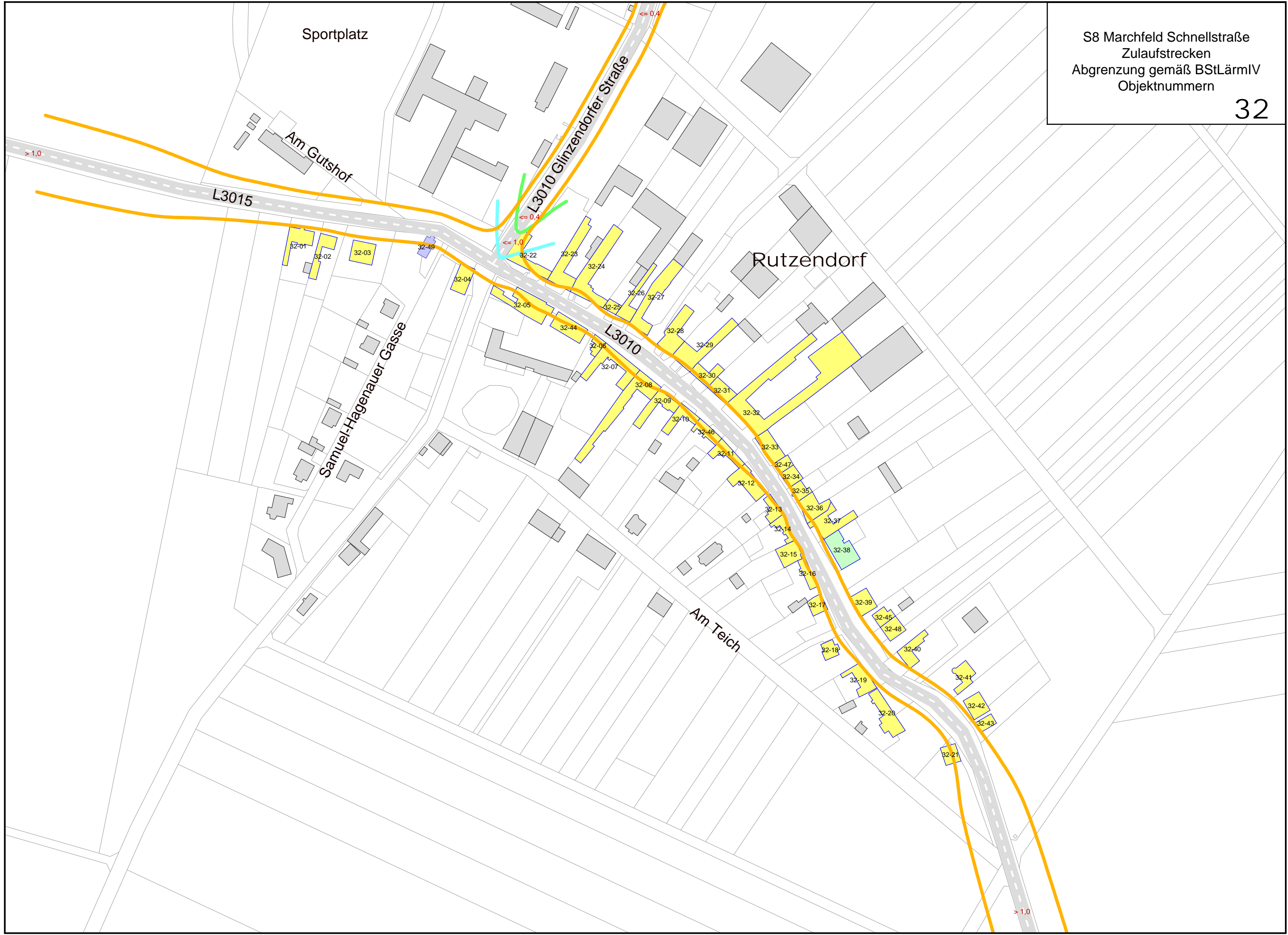
29

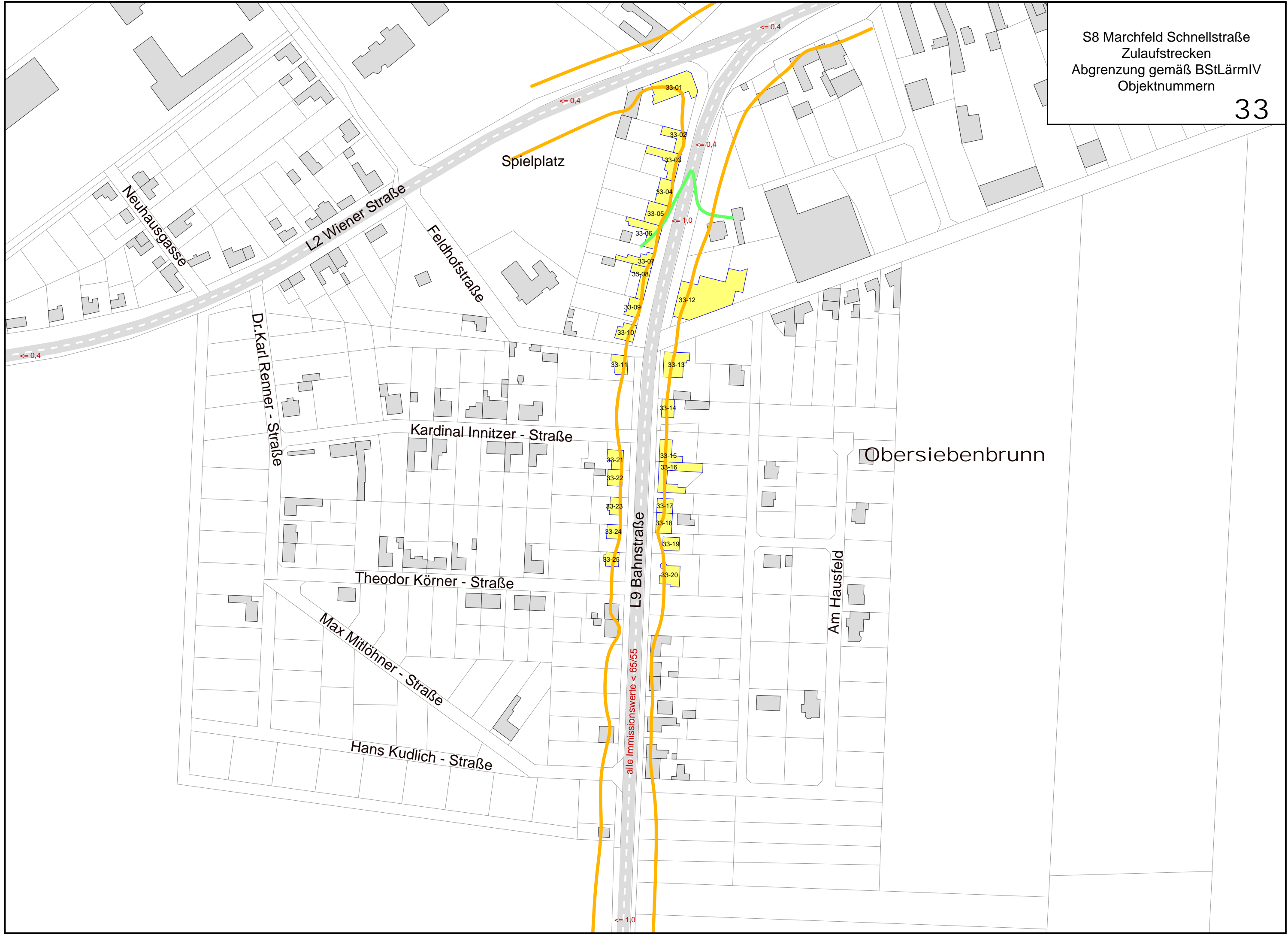


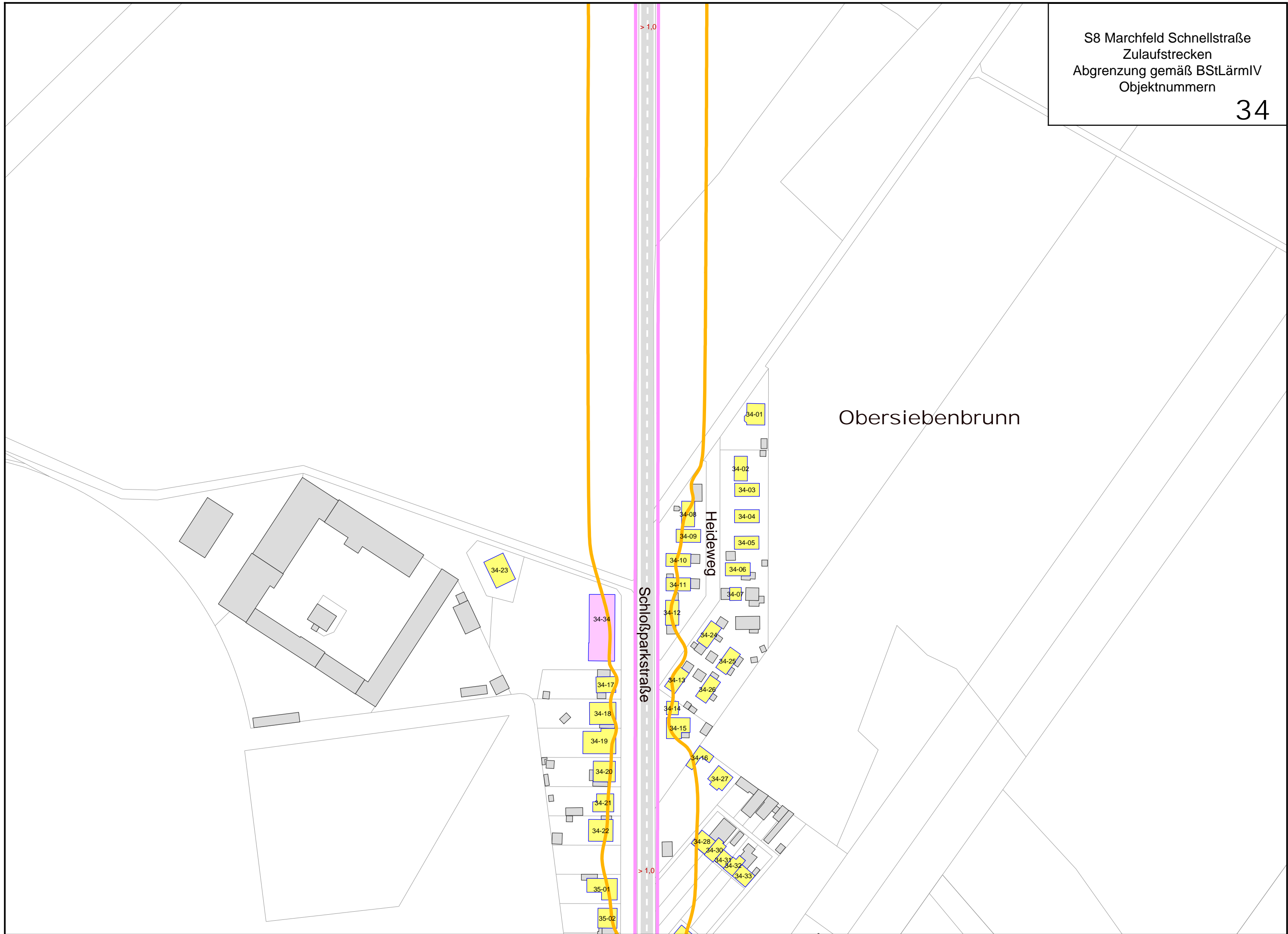
S8 Marchfeld Schnellstraße
Zulaufstrecken
Abgrenzung gemäß BStLärmIV
Objektnummern

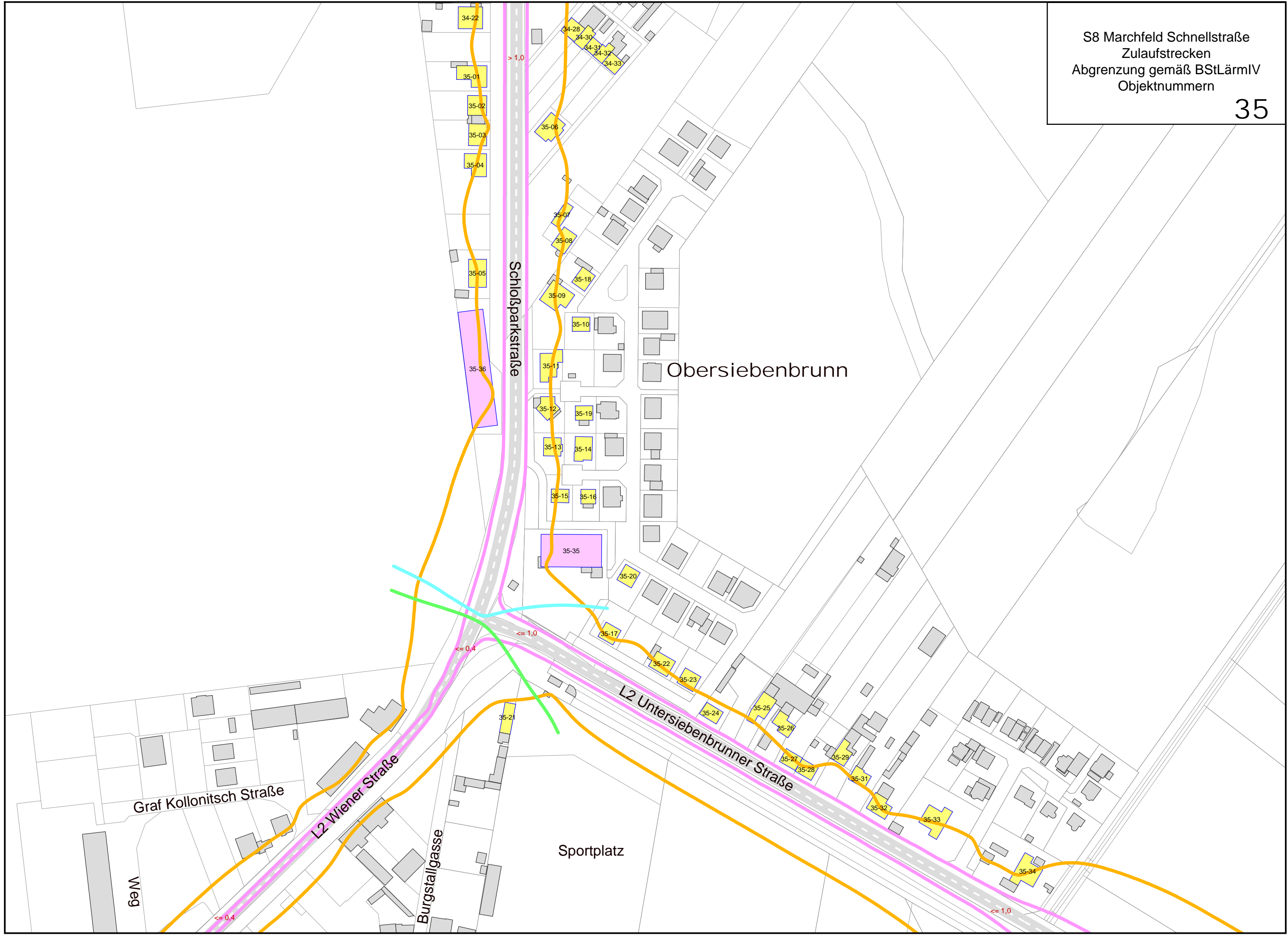
31





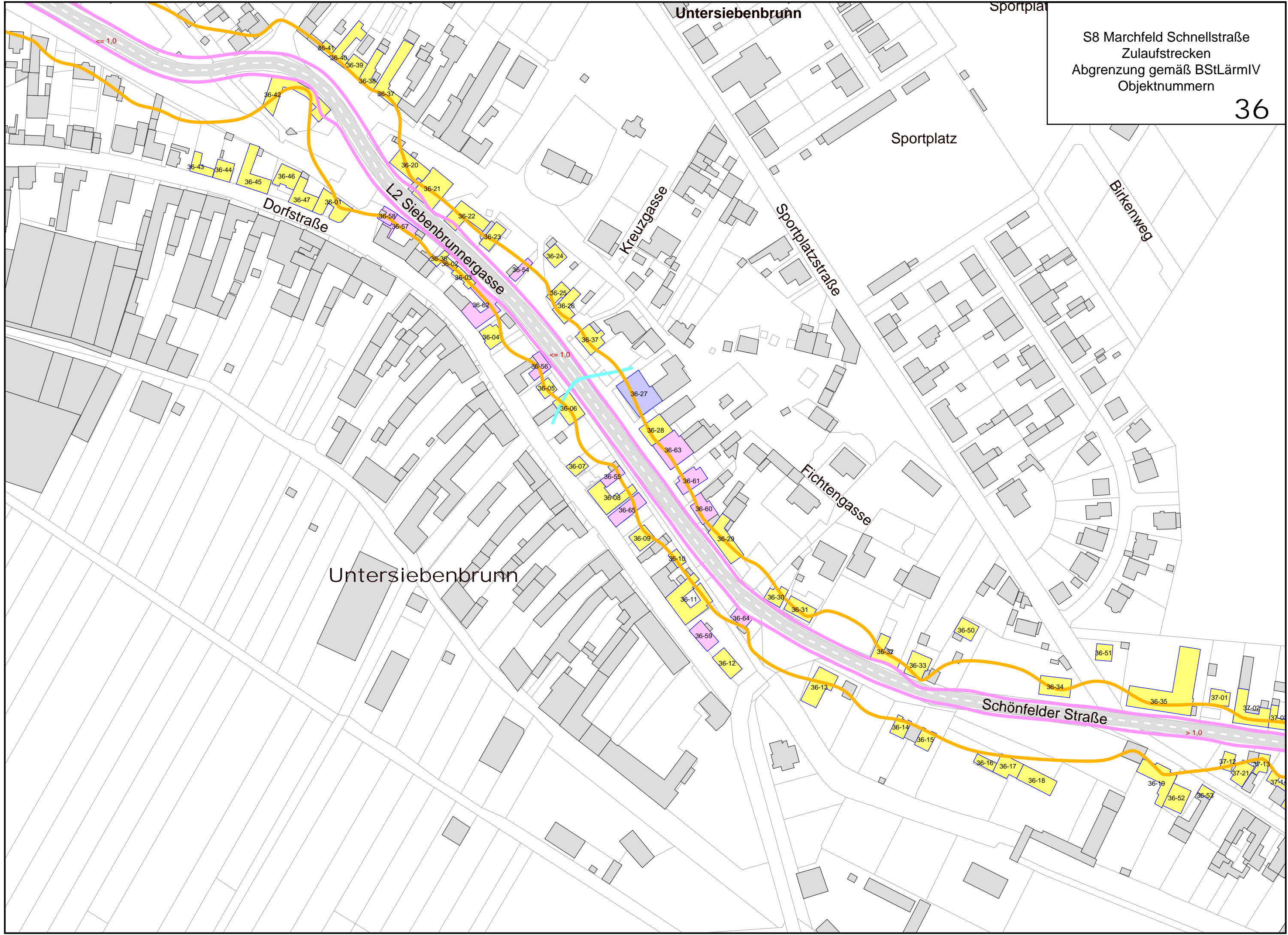






S8 Marchfeld Schnellstraße
Zulaufstrecken
Abgrenzung gemäß BStLärmIV
Objektnummern

36



Untersiebenbrunn

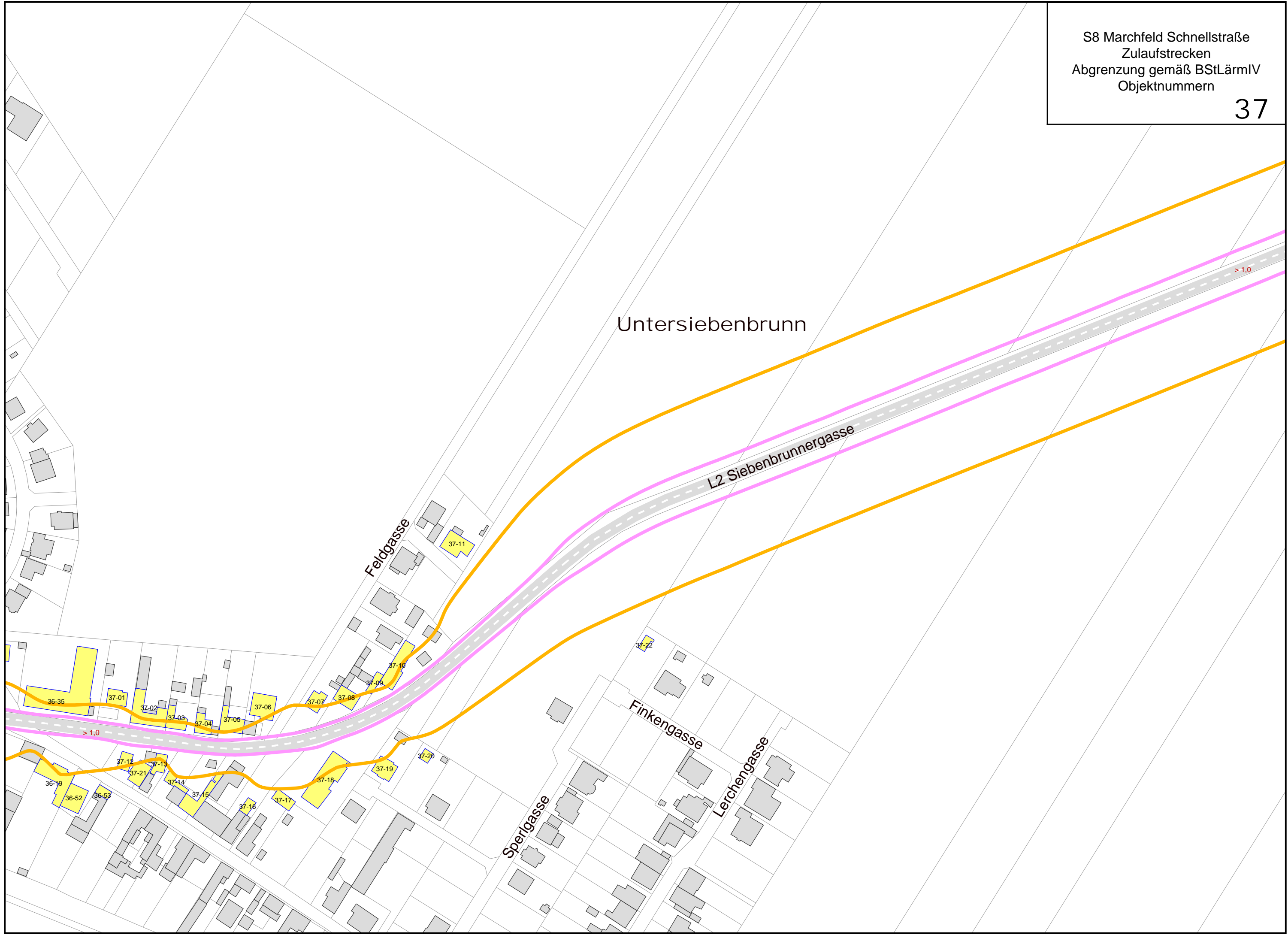
L2 Siebenbrunnergasse

Feldgasse

Finkengasse

Lerchengasse

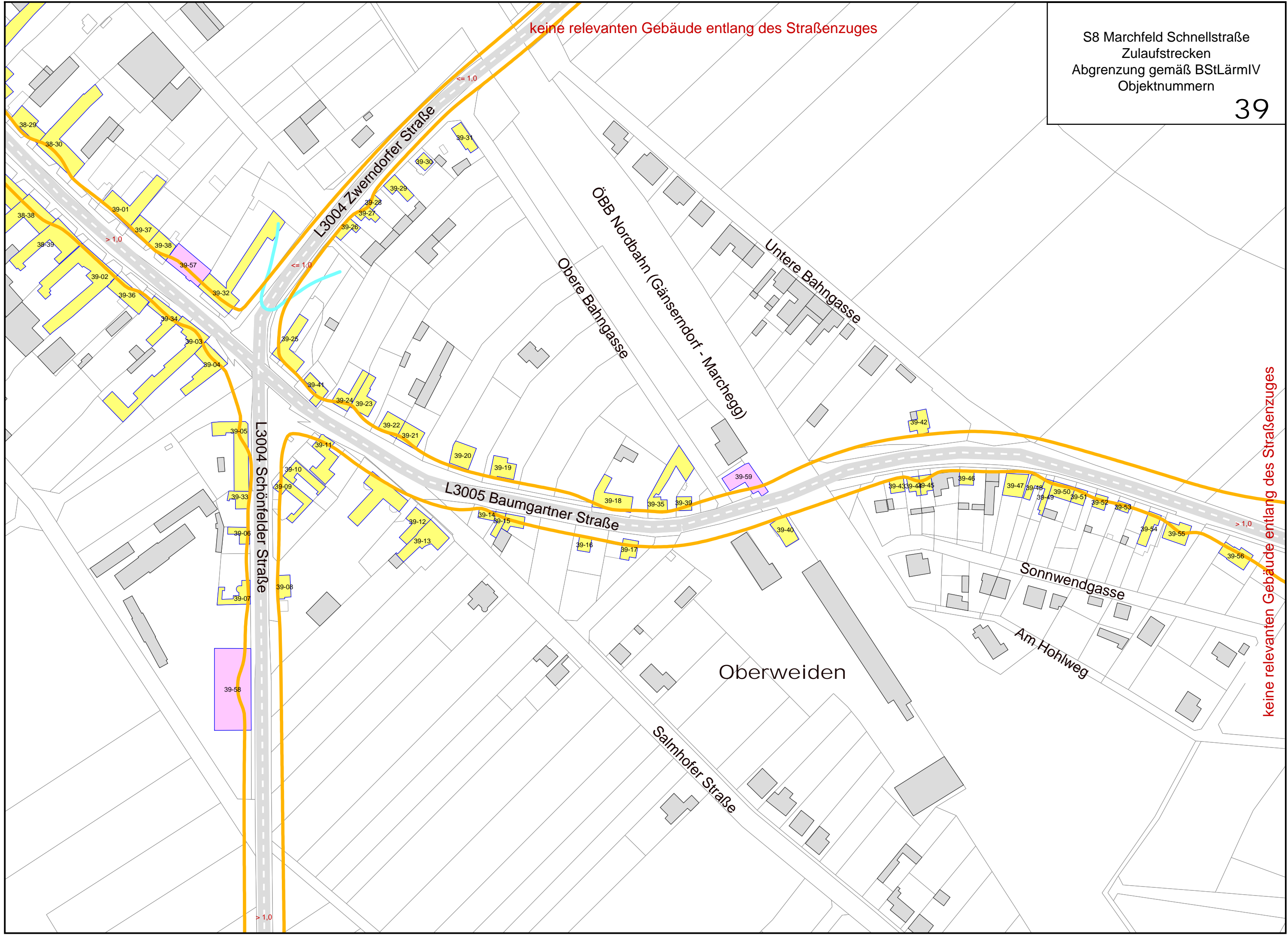
Sperlgasse





keine relevanten Gebäude entlang des Straßenzuges

keine relevanten Gebäude entlang des Straßenzuges

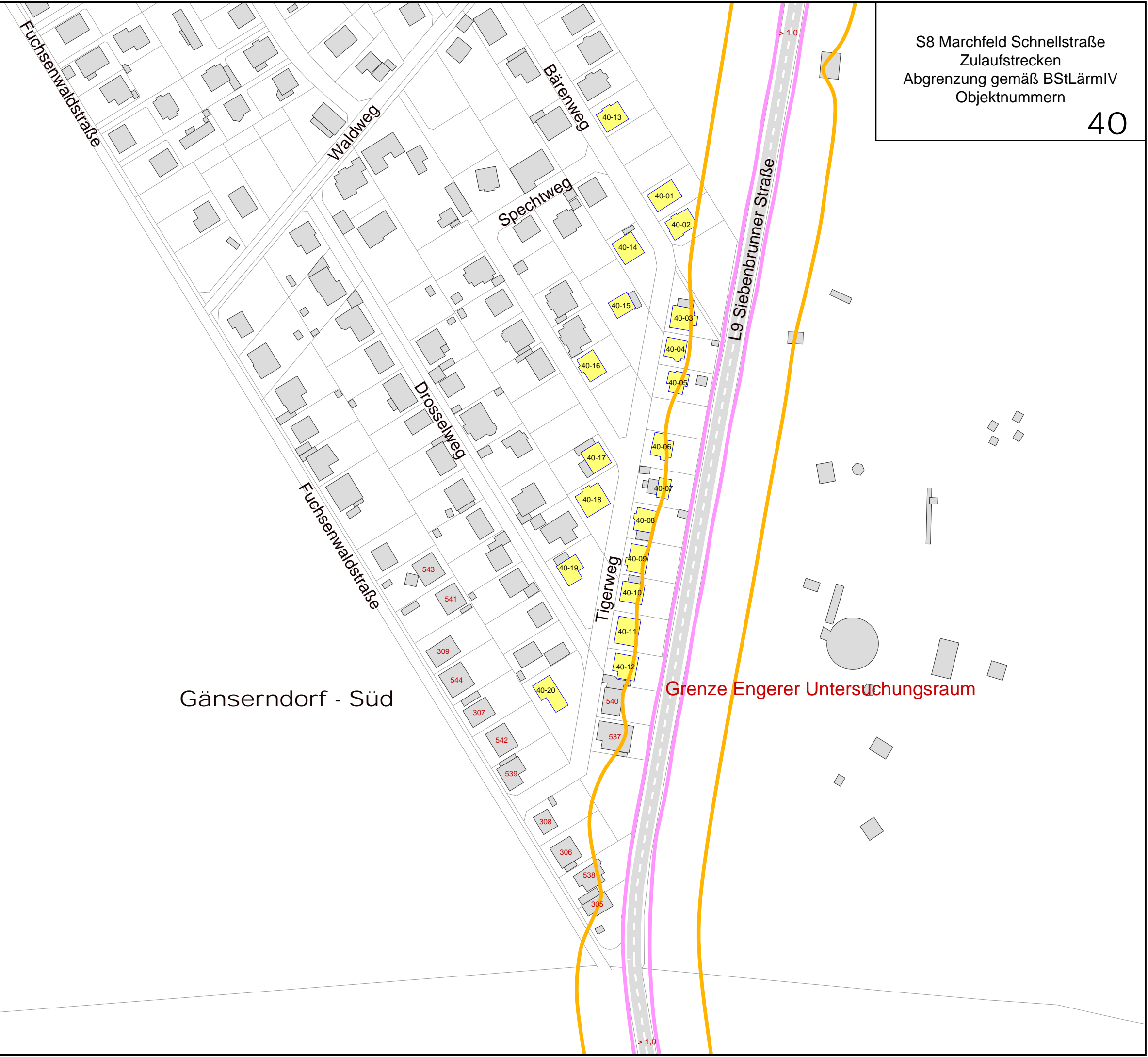


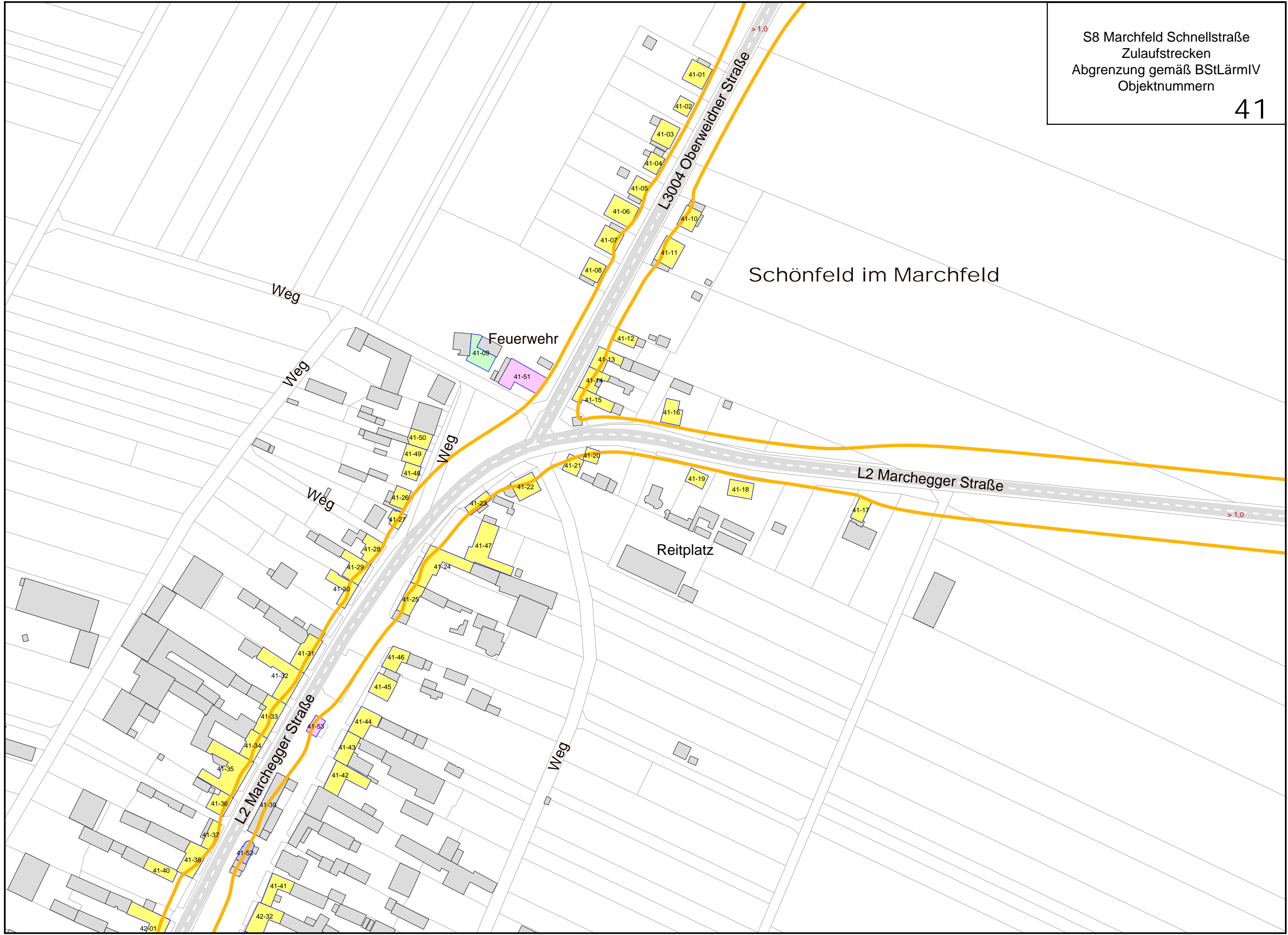
S8 Marchfeld Schnellstraße
Zulaufstrecken
Abgrenzung gemäß BStLärmIV
Objektnummern

40

Gänserndorf - Süd

Grenze Engerer Untersuchungsraum





Schönfeld im Marchfeld

Feuerwehr

Reitplatz

Weg

Weg

Weg

Weg

Weg

L2 Marchegger Straße

L3004 Oberweidner Straße

L2 Marchegger Straße

42-01

41-40

41-38

41-36

41-34

41-32

41-30

41-28

41-26

41-24

41-22

41-20

41-18

41-16

41-15

41-14

41-13

41-12

41-11

41-10

41-09

41-08

41-07

41-06

41-05

41-04

41-03

41-02

41-01

41-52

41-50

41-48

41-46

41-44

41-42

41-40

41-38

41-36

41-34

41-32

41-30

41-28

41-26

41-24

41-22

41-20

41-18

41-16

41-14

41-12

41-10

41-08

41-06

41-04

41-02

41-01

42-32

41-41

41-39

41-37

41-35

41-33

41-31

41-29

41-27

41-25

41-23

41-21

41-19

41-17

41-15

41-13

41-11

41-09

41-07

41-05

41-03

41-01

42-01

41-51

41-49

41-47

41-45

41-43

41-41

41-39

41-37

41-35

41-33

41-31

41-29

41-27

41-25

41-23

41-21

41-19

41-17

41-15

41-13

41-11

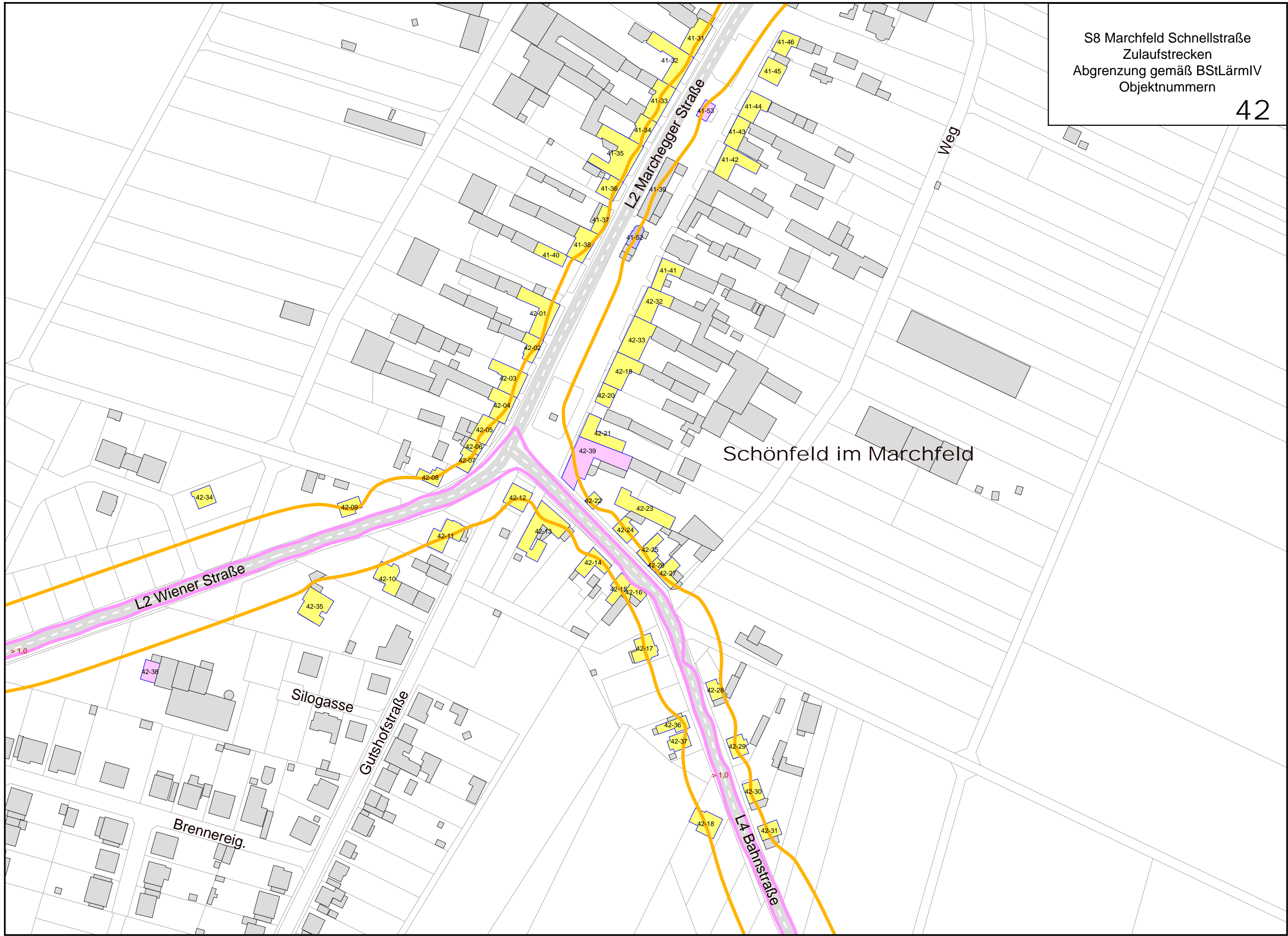
41-09

41-07

41-05

41-03

41-01



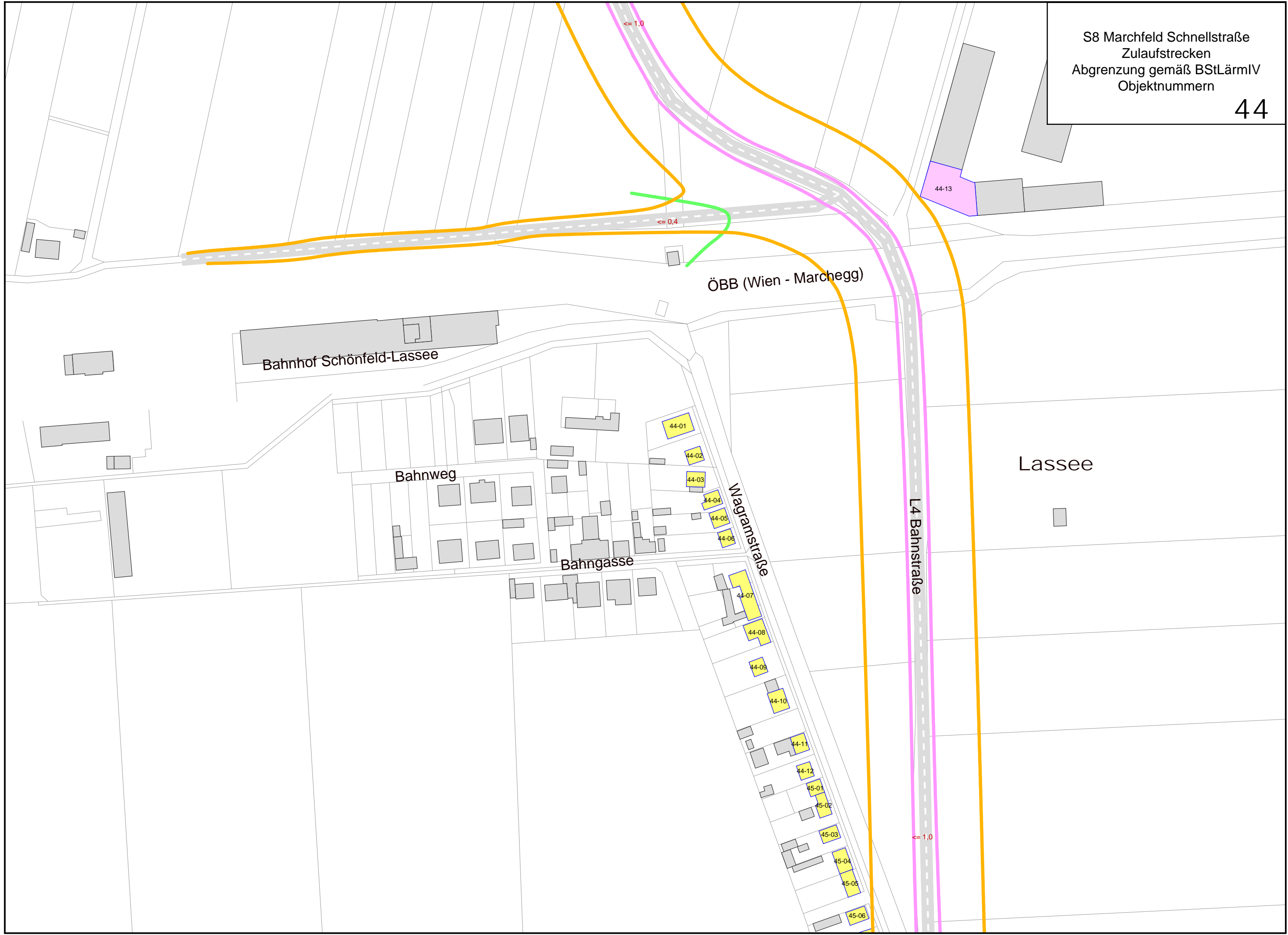
Schönfeld im Marchfeld



Schönfeld im Marchfeld

S8 Marchfeld Schnellstraße
Zulaufstrecken
Abgrenzung gemäß BStLärmIV
Objektnummern

44

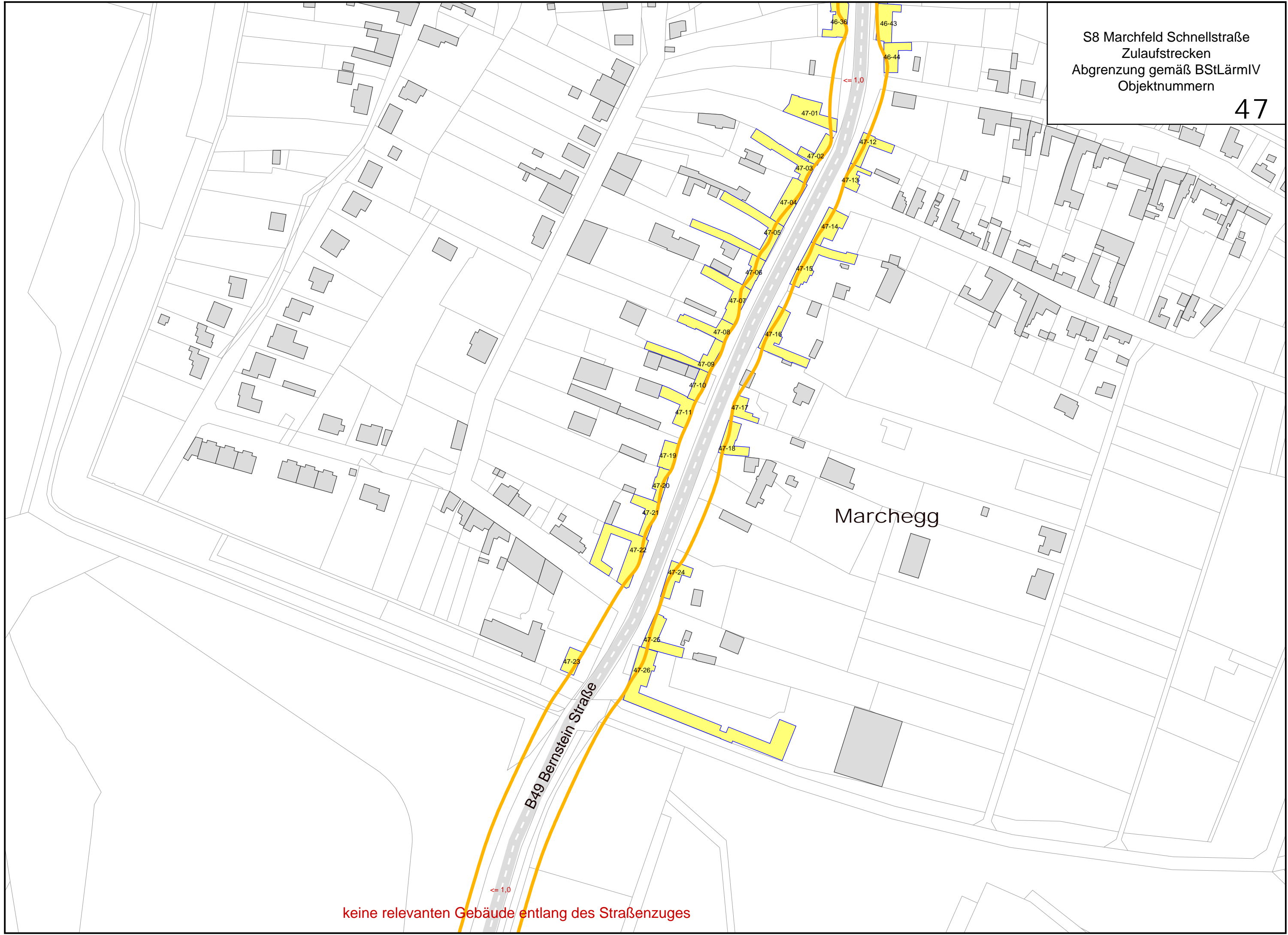


S8 Marchfeld Schnellstraße
Zulaufstrecken
Abgrenzung gemäß BStLärmIV
Objektnummern

45

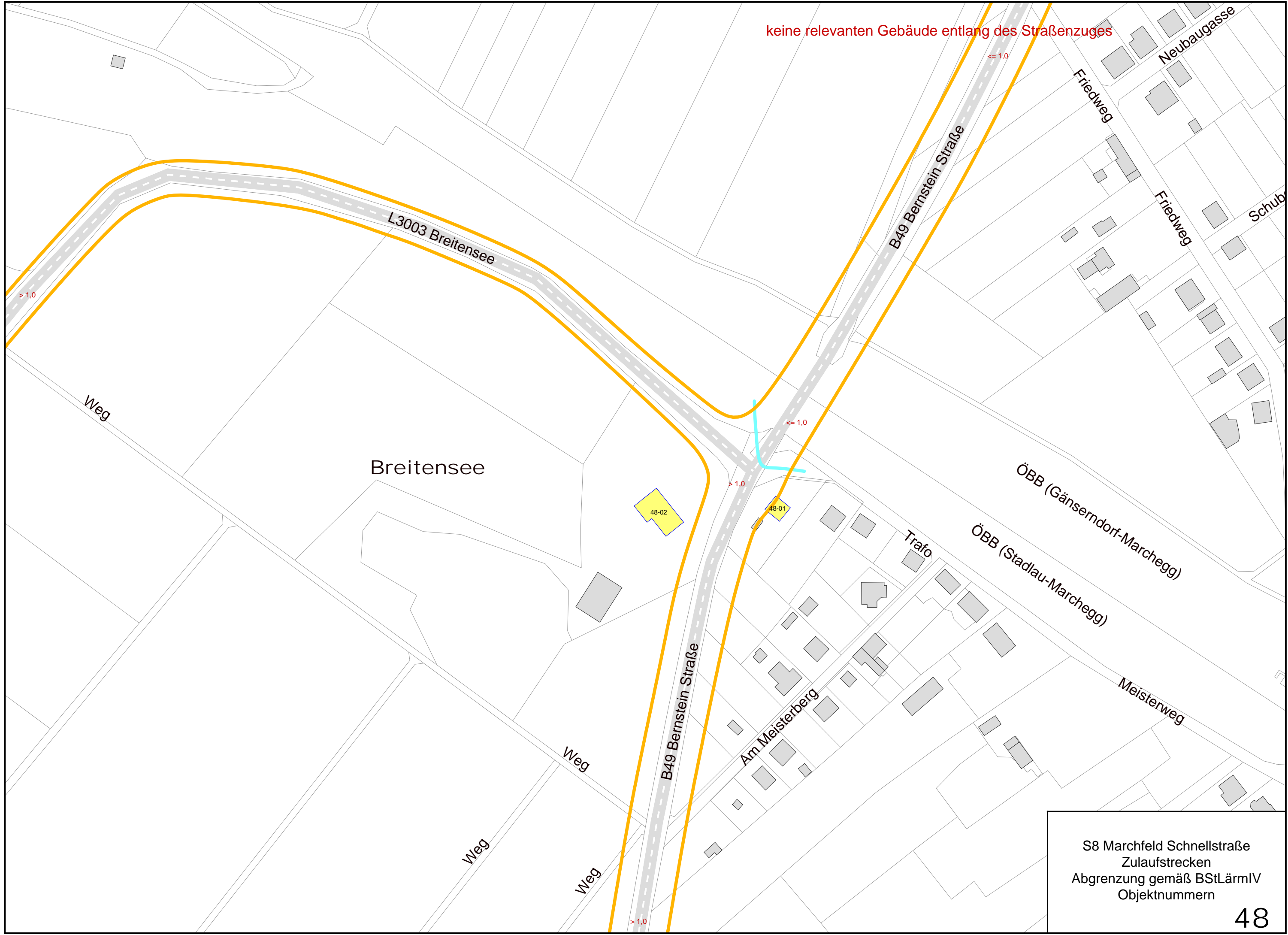






keine relevanten Gebäude entlang des Straßenzuges

keine relevanten Gebäude entlang des Straßenzuges

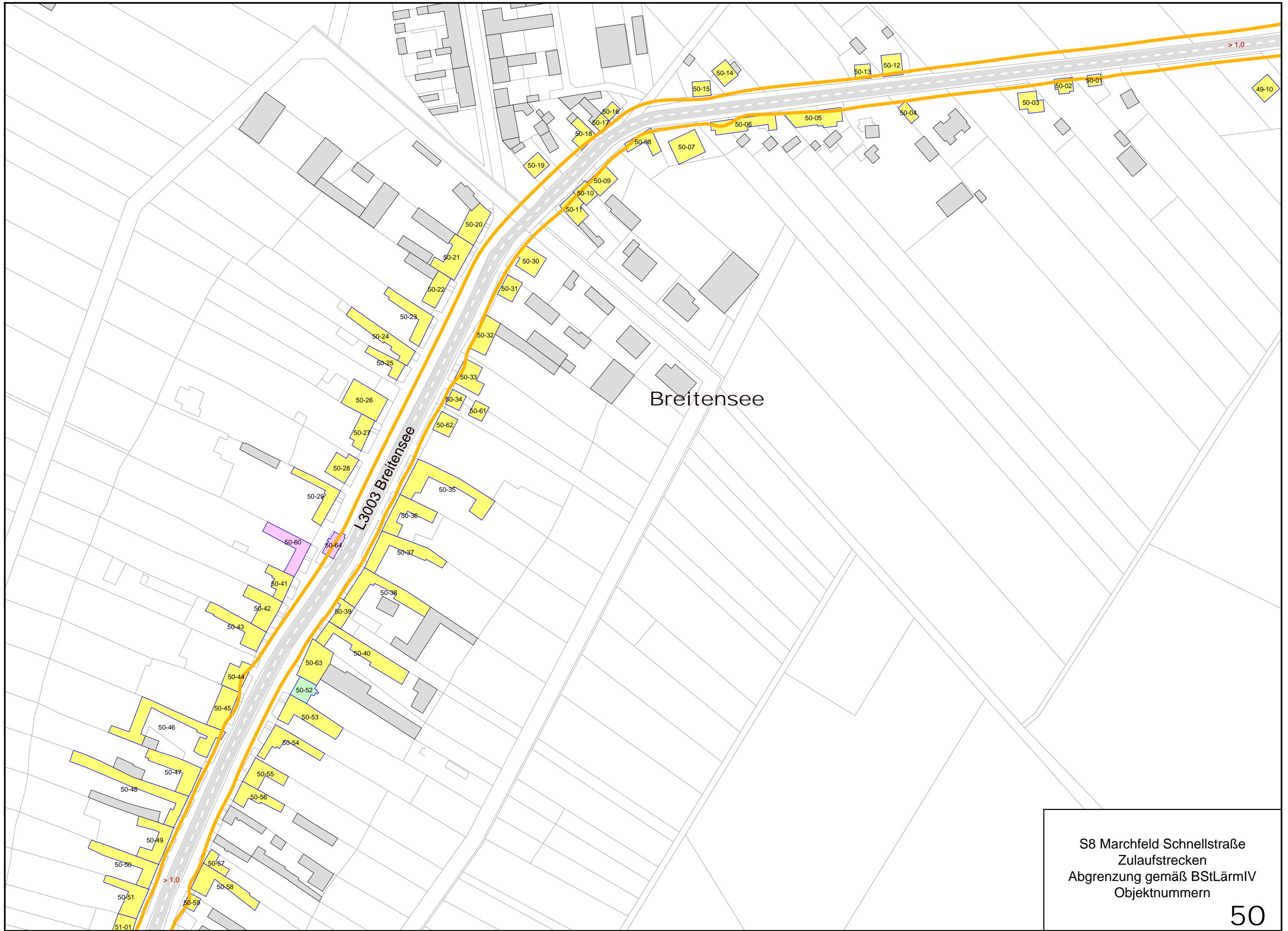


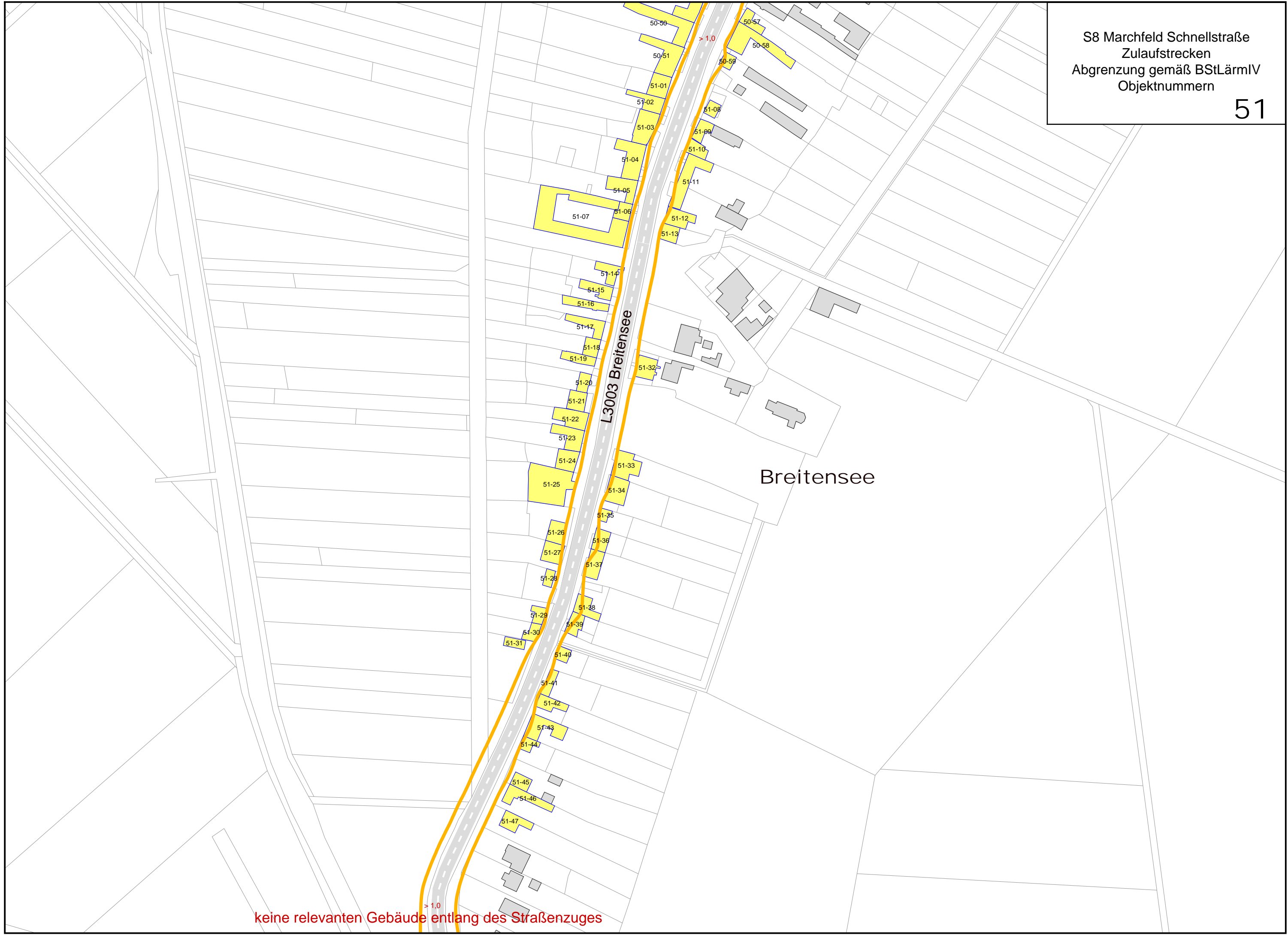
S8 Marchfeld Schnellstraße
Zulaufstrecken
Abgrenzung gemäß BStLärmIV
Objektnummern

48

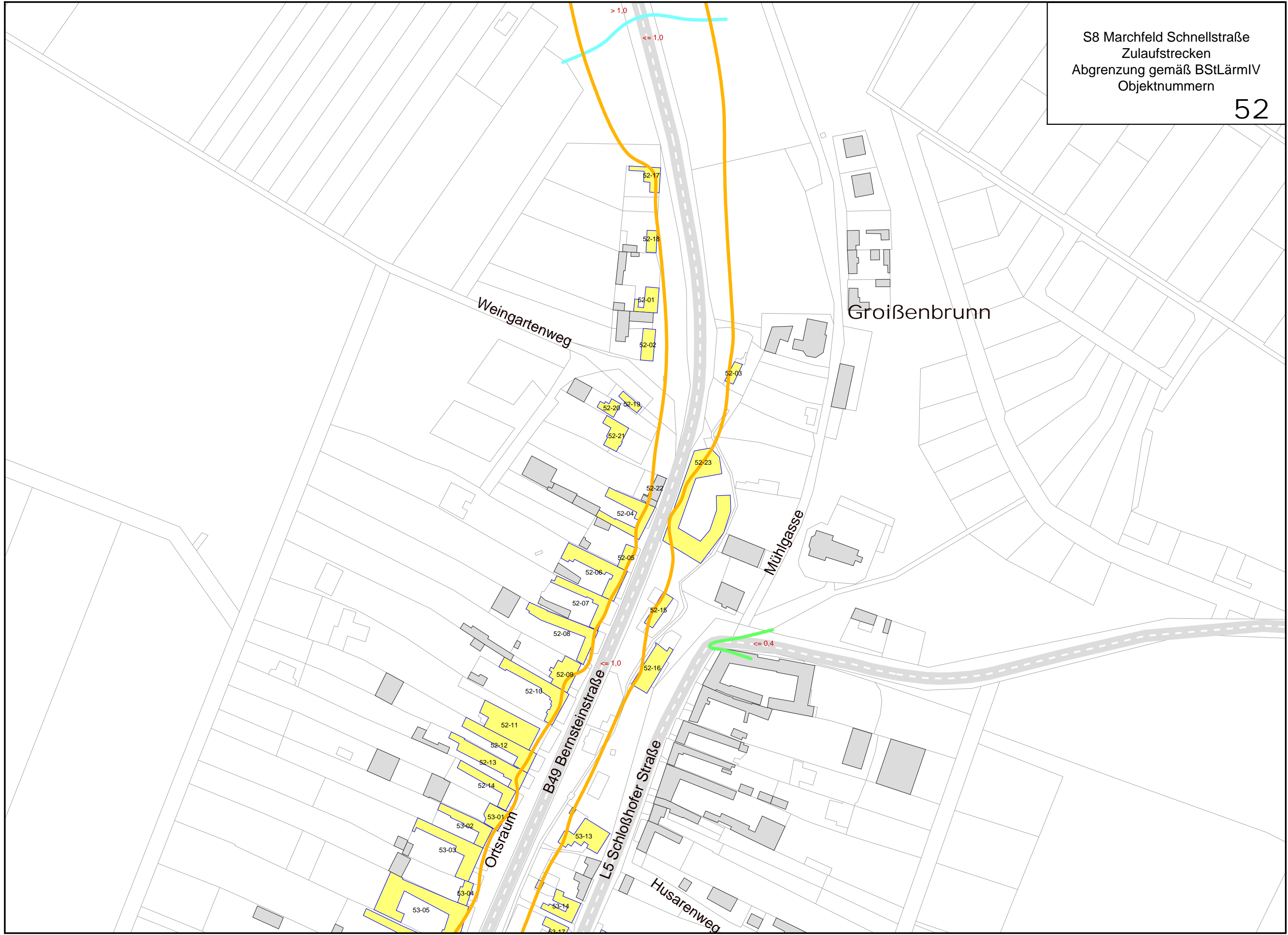


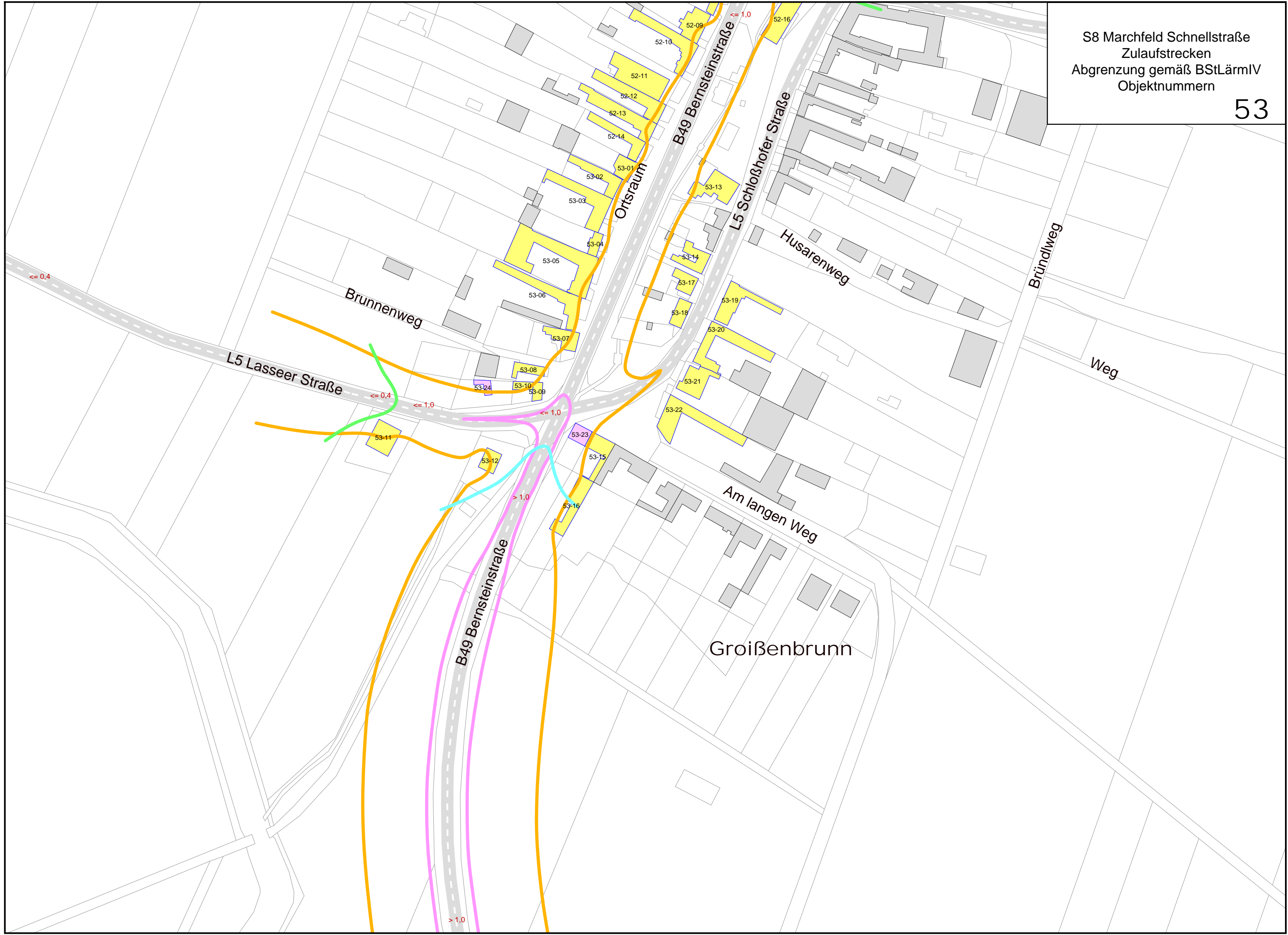
S8 Marchfeld Schnellstraße
Zulaufstrecken
Abgrenzung gemäß BStLärmIV
Objektnummern

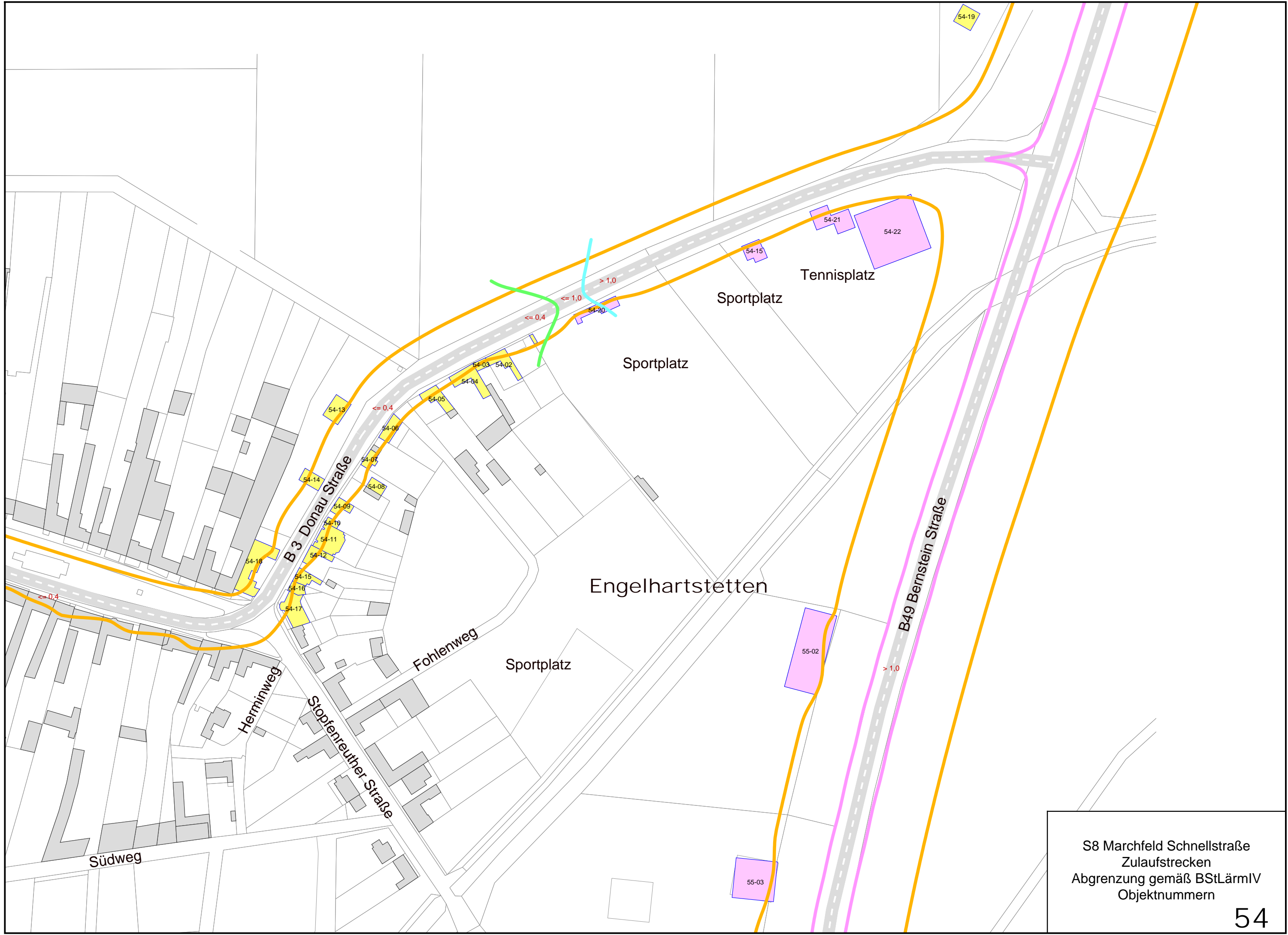




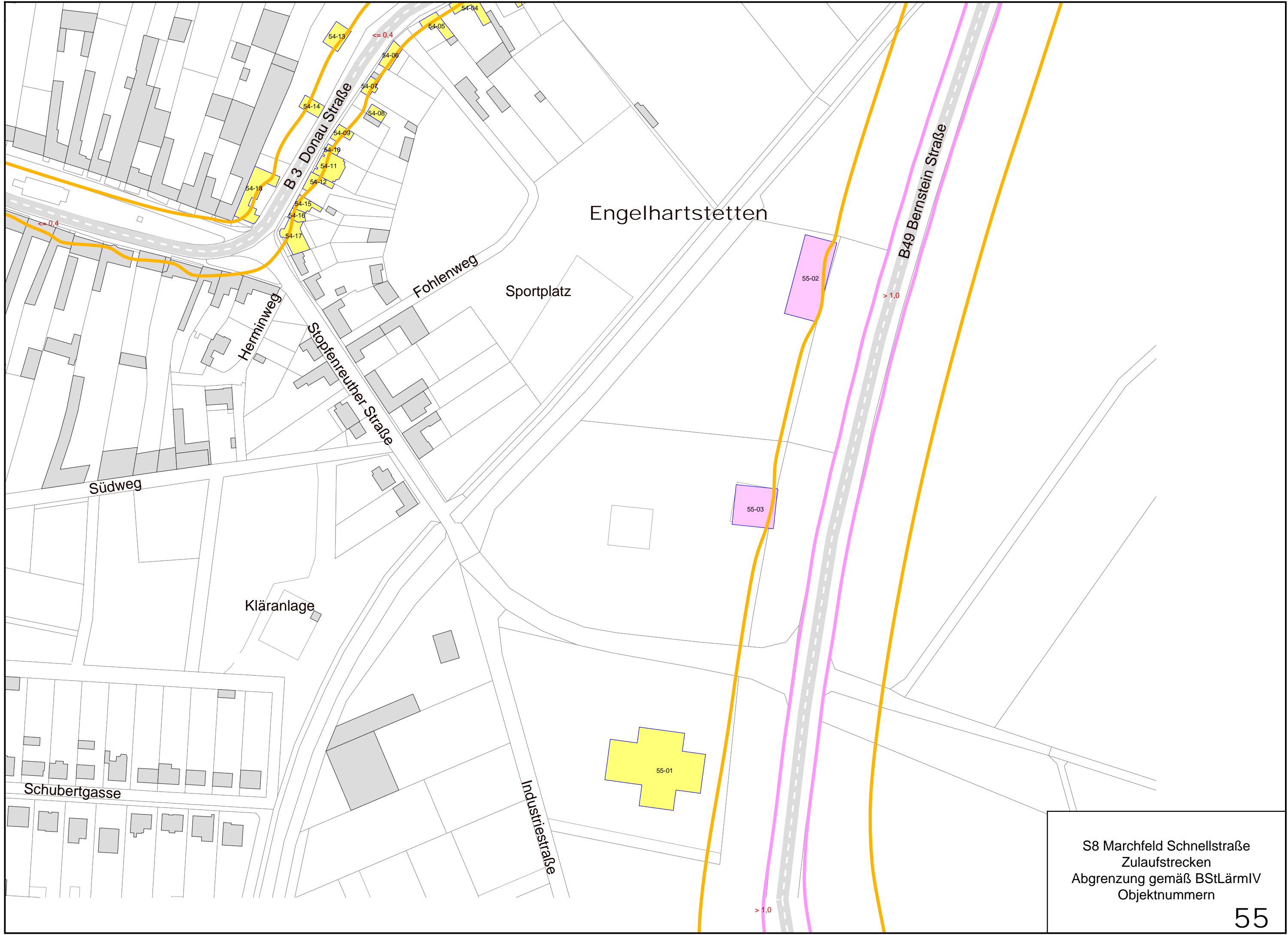
keine relevanten Gebäude entlang des Straßenzuges > 1,0







S8 Marchfeld Schnellstraße
 Zulaufstrecken
 Abgrenzung gemäß BStLärmIV
 Objektnummern



Engelhartstetten

B3 Donau Straße

B49 Bernstein Straße

Fohlenweg

Sportplatz

Herminweg

Stopfenreuther Straße

Südweg

Kläranlage

Schubertgasse

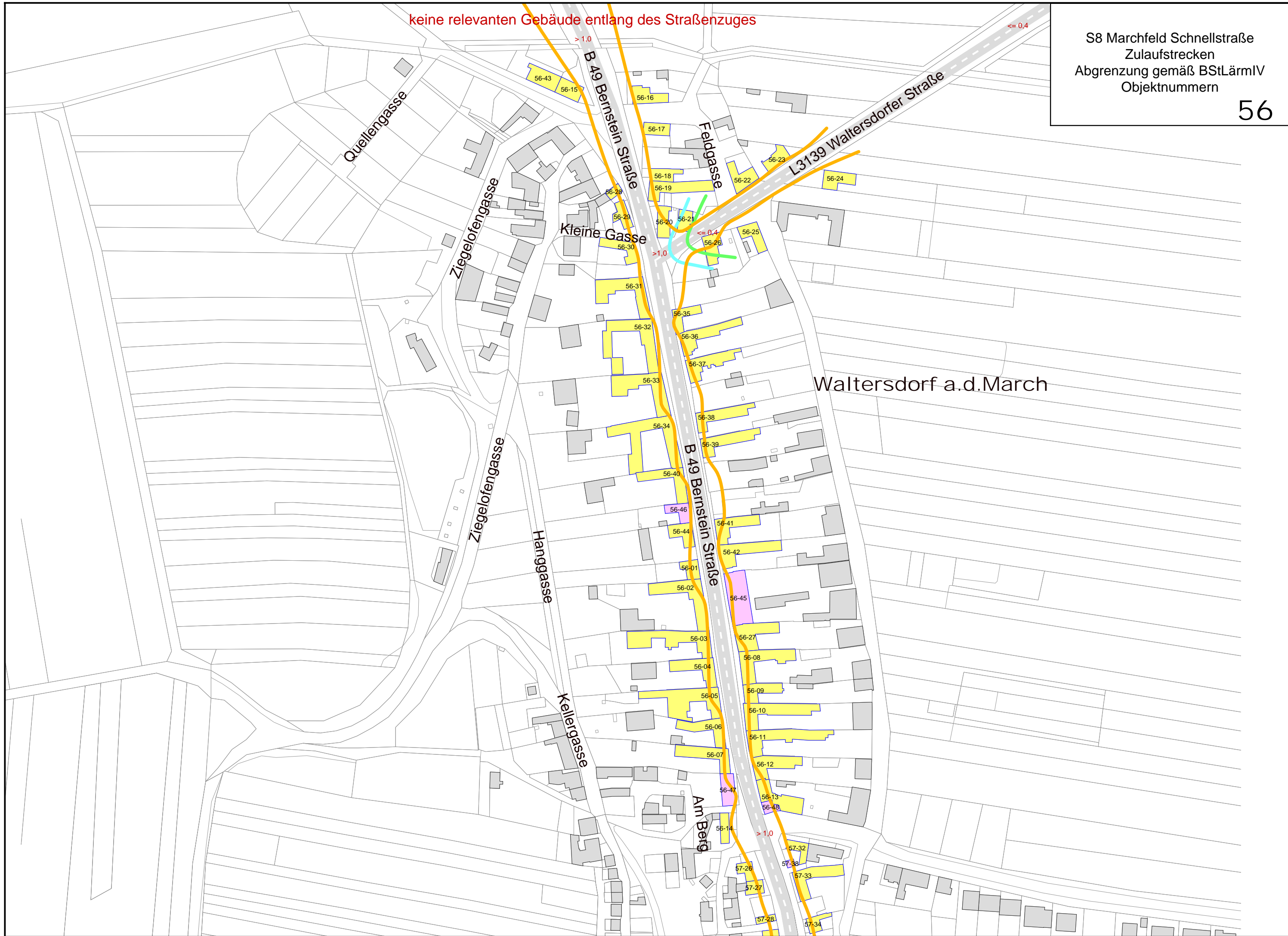
Industriestraße

S8 Marchfeld Schnellstraße
Zulaufstrecken
Abgrenzung gemäß BStLärmIV
Objektnummern

keine relevanten Gebäude entlang des Straßenzuges

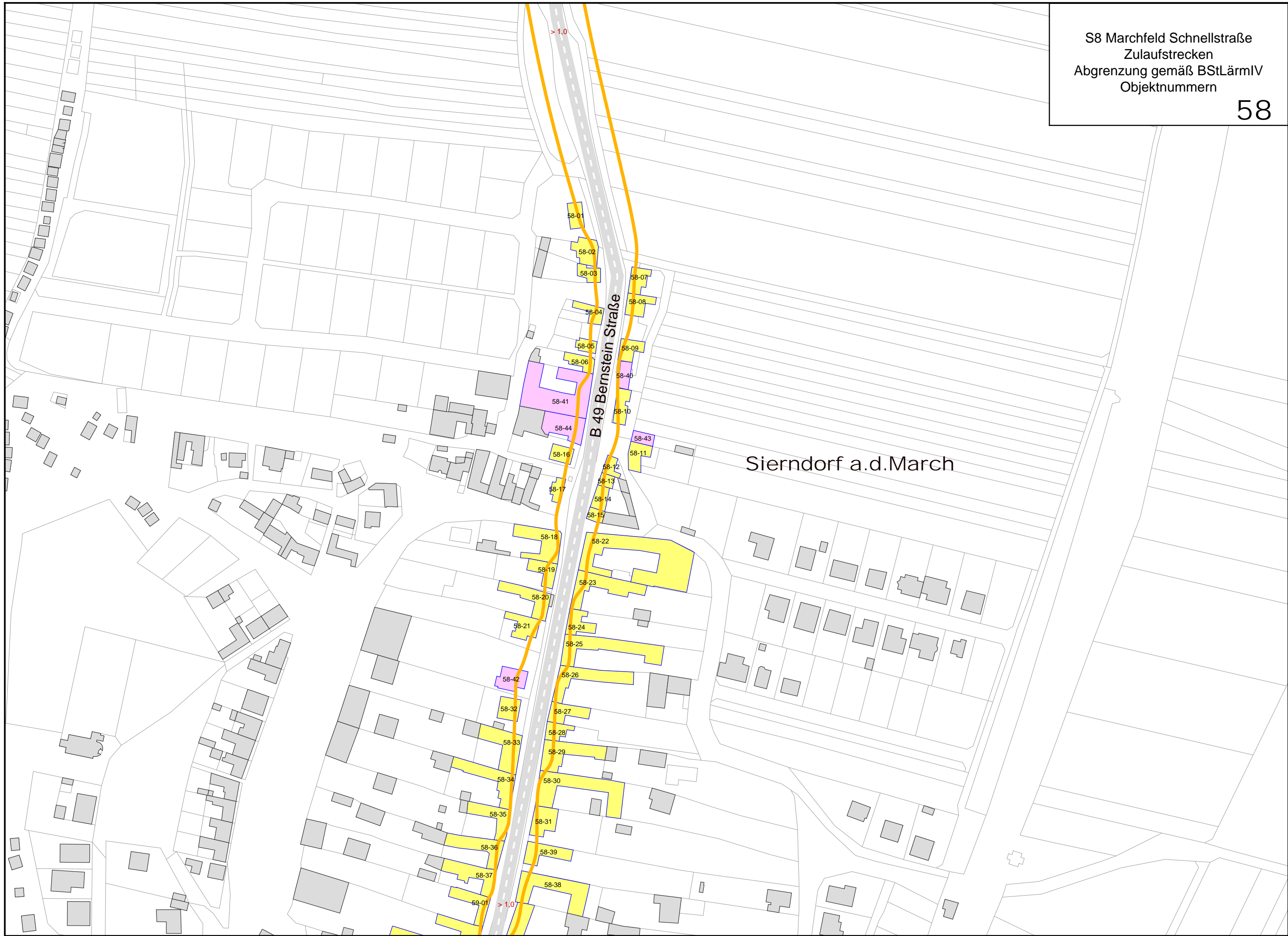
S8 Marchfeld Schnellstraße
Zulaufstrecken
Abgrenzung gemäß BStLärmIV
Objektnummern

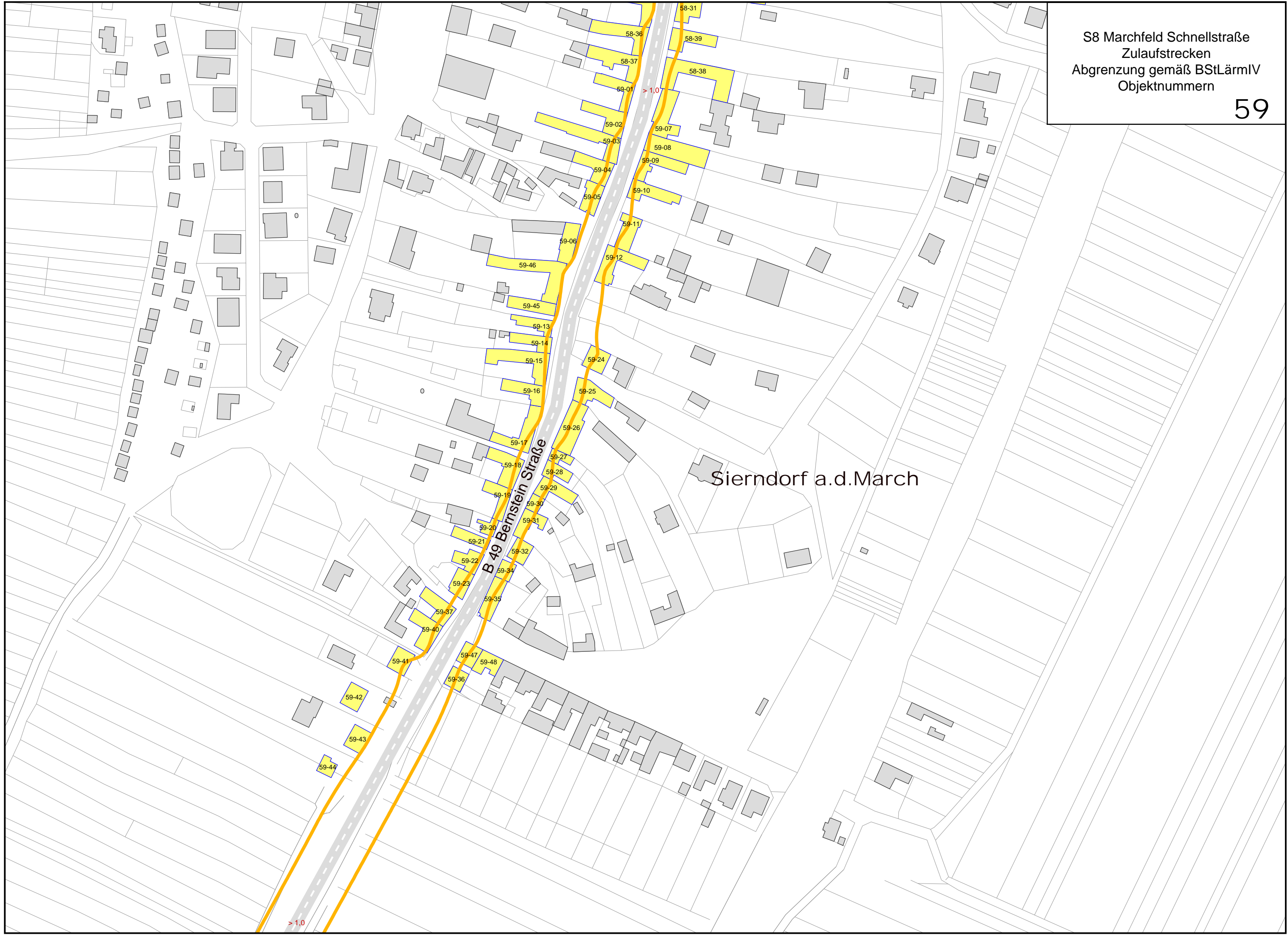
56





Waltersdorf a.d.March





Sierndorf a.d. March

B 49 Bernstein Straße

> 1.0

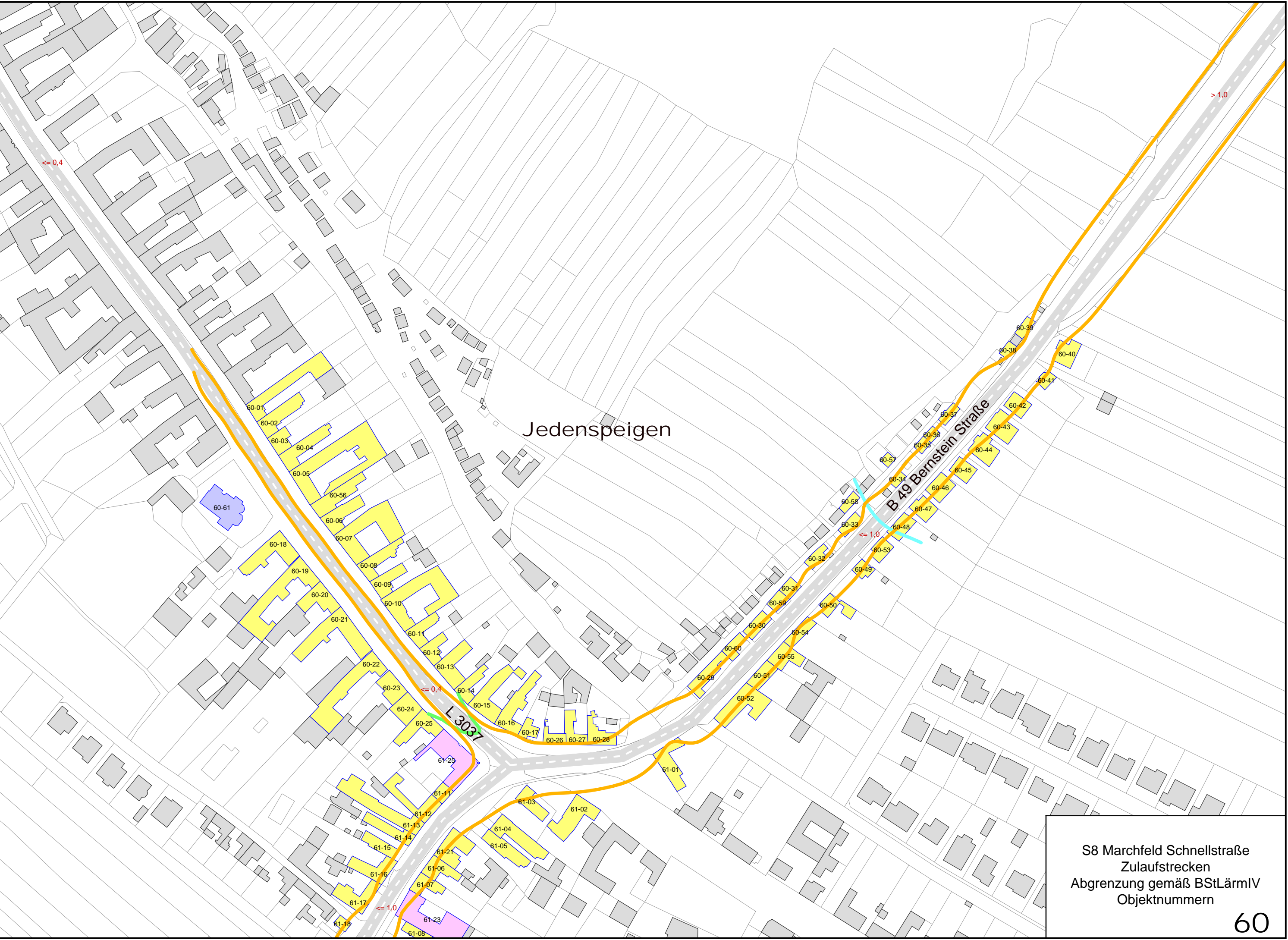
> 1.0

Jedenspeigen

B 49 Bernstein Straße

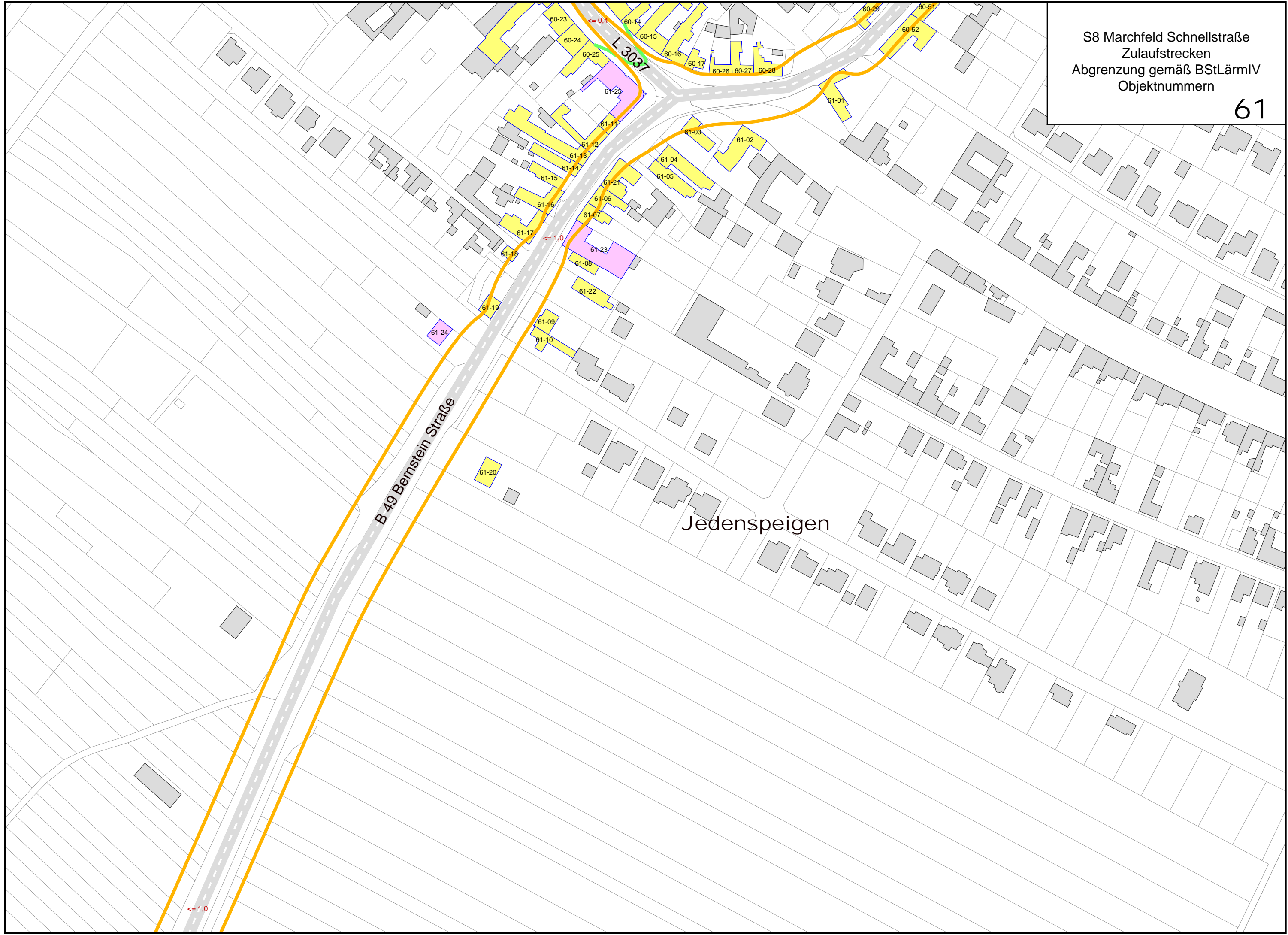
L 3037

S8 Marchfeld Schnellstraße
Zulaufstrecken
Abgrenzung gemäß BStLärmIV
Objektnummern



S8 Marchfeld Schnellstraße
Zulaufstrecken
Abgrenzung gemäß BStLärmIV
Objektnummern

61



B 49 Bernstein Straße

L 3037

Jedenspeigen

$\le 1,0$

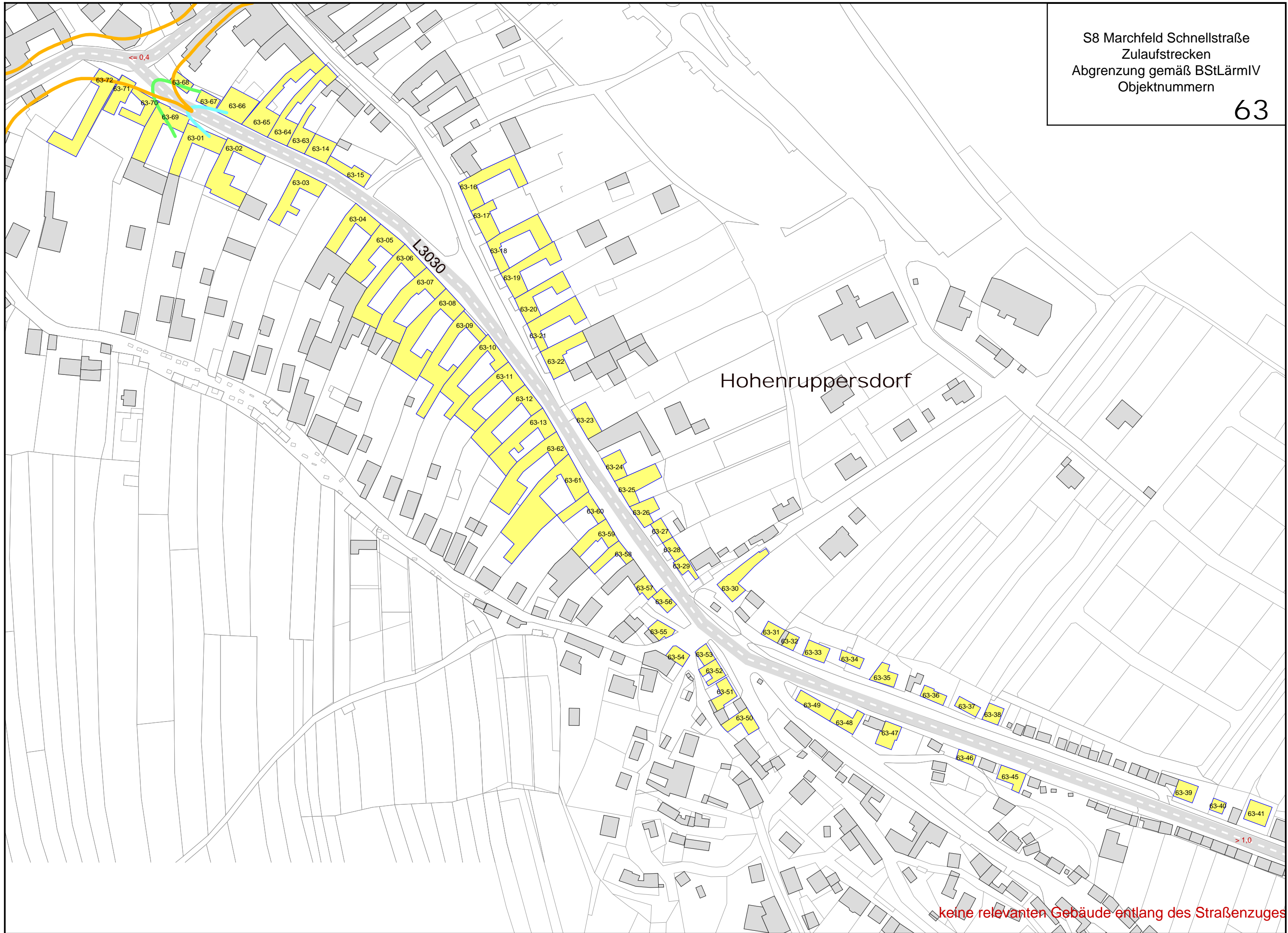
$\le 1,0$

$\le 0,4$



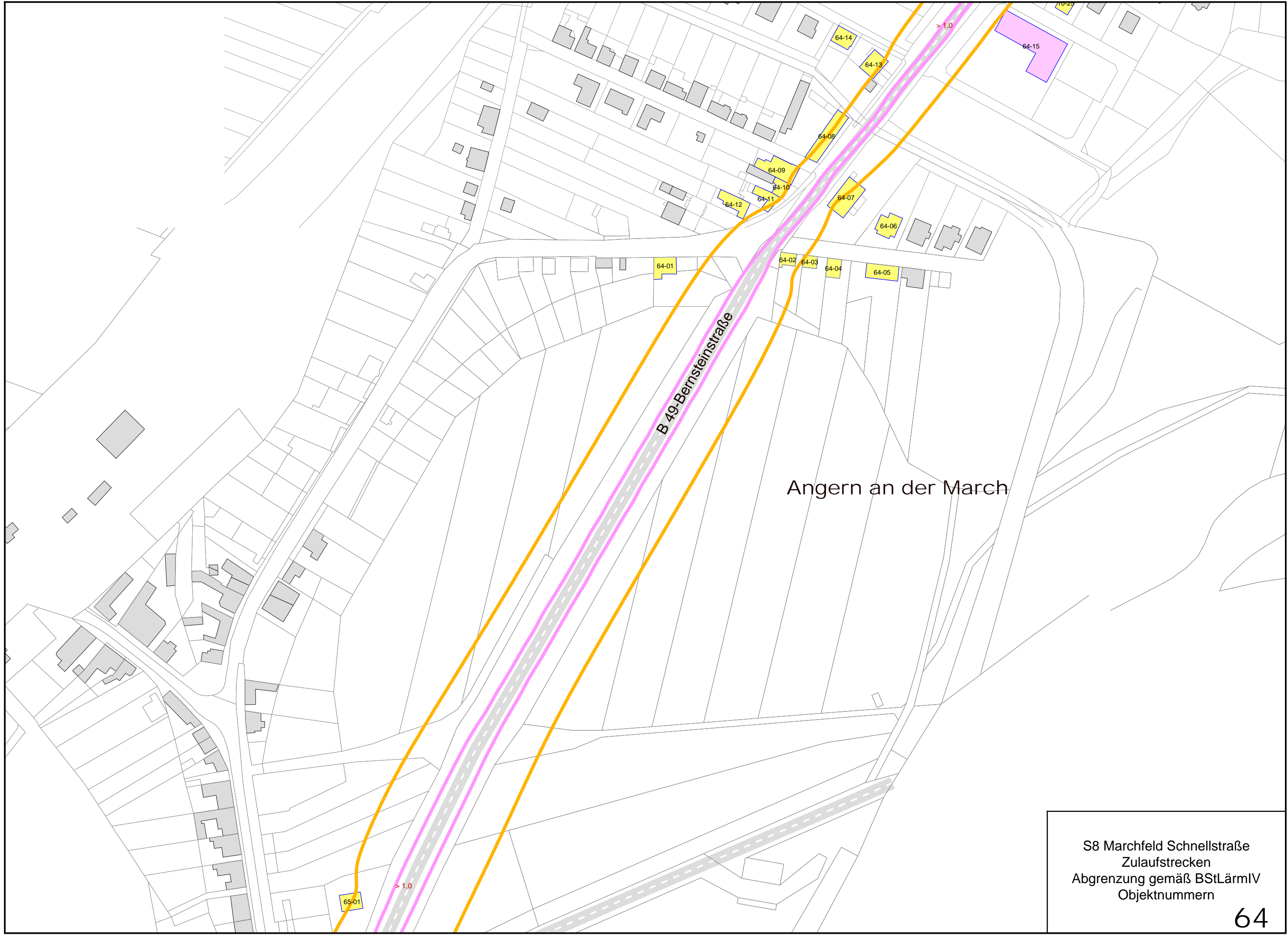
S8 Marchfeld Schnellstraße
Zulaufstrecken
Abgrenzung gemäß BStLärmIV
Objektnummern

62



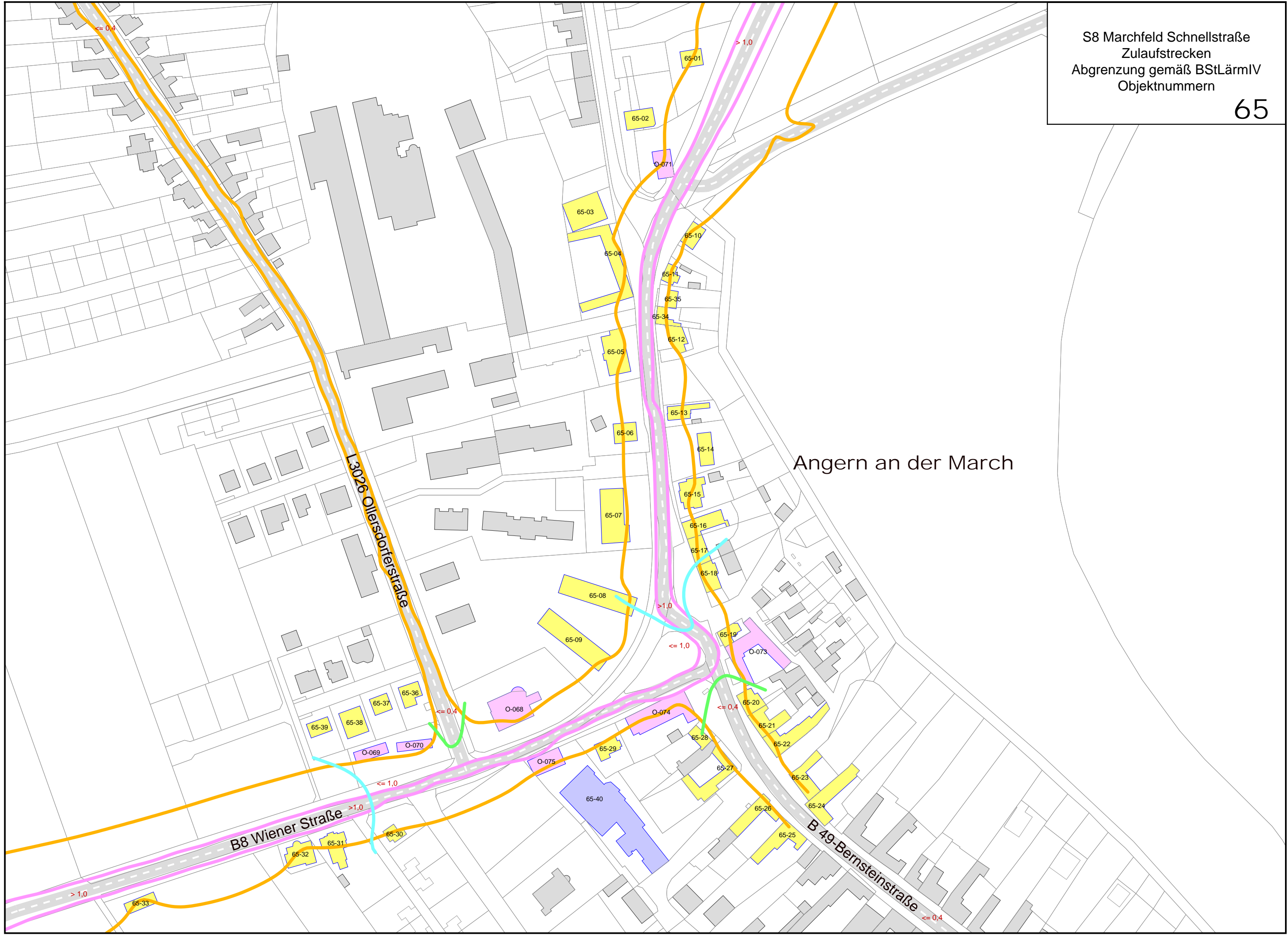
Hohenruppersdorf

keine relevanten Gebäude entlang des Straßenzuges



Angern an der March

S8 Marchfeld Schnellstraße
Zulaufstrecken
Abgrenzung gemäß BStLärmIV
Objektnummern





S8 Marchfeld Schnellstraße
Zulaufstrecken
Abgrenzung gemäß BStLärmIV
Objektnummern

68

Dörfles

L3005

Weg

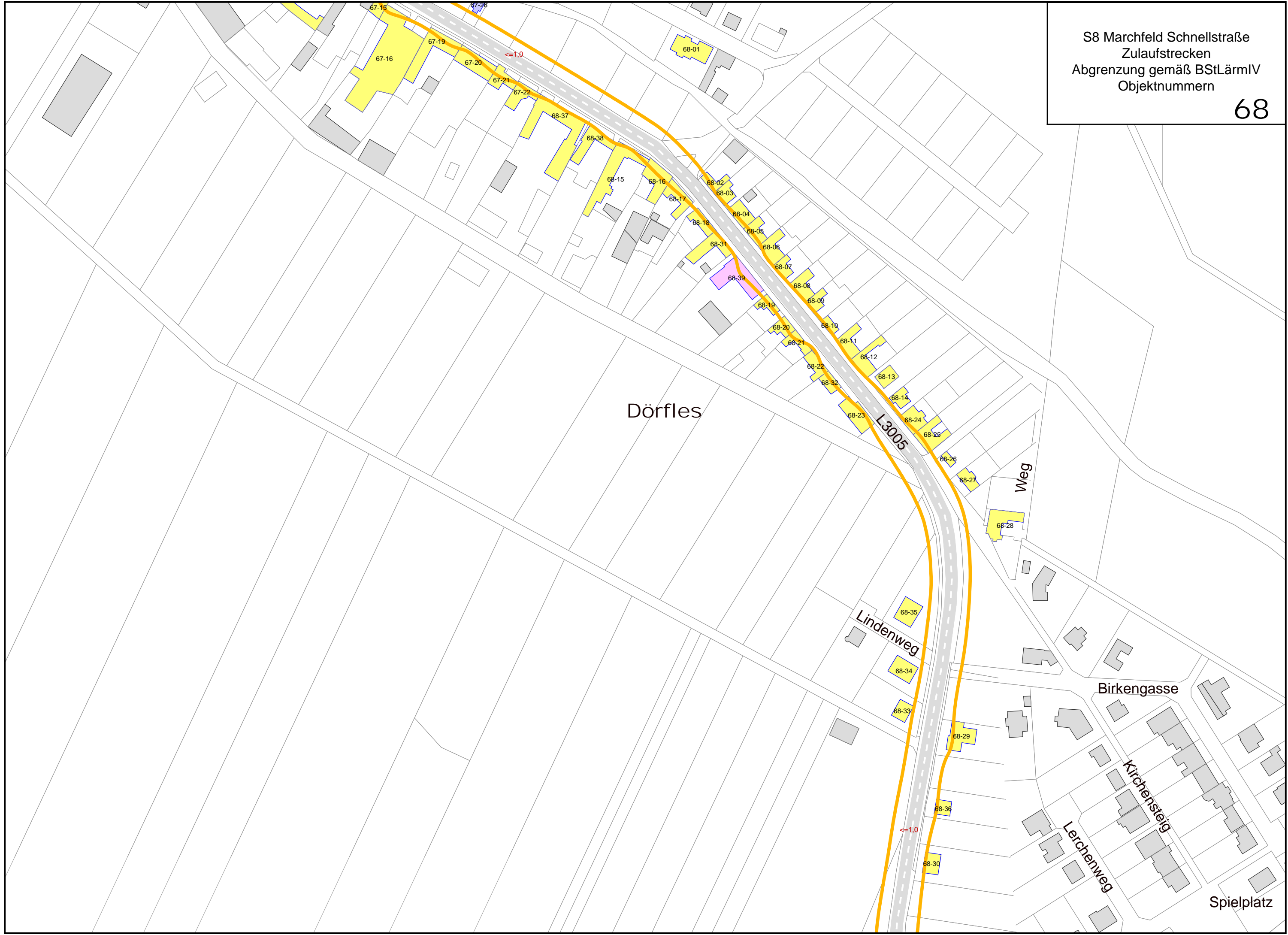
Lindenweg

Birkengasse

Kirchensteig

Lerchenweg

Spielplatz





<=1,0

<=1,0

68-36

68-30

69-01

69-08

69-09

69-02

69-03

69-04

69-05

69-06

69-07

69-08

69-09

69-10

69-11

69-12

69-13

69-14

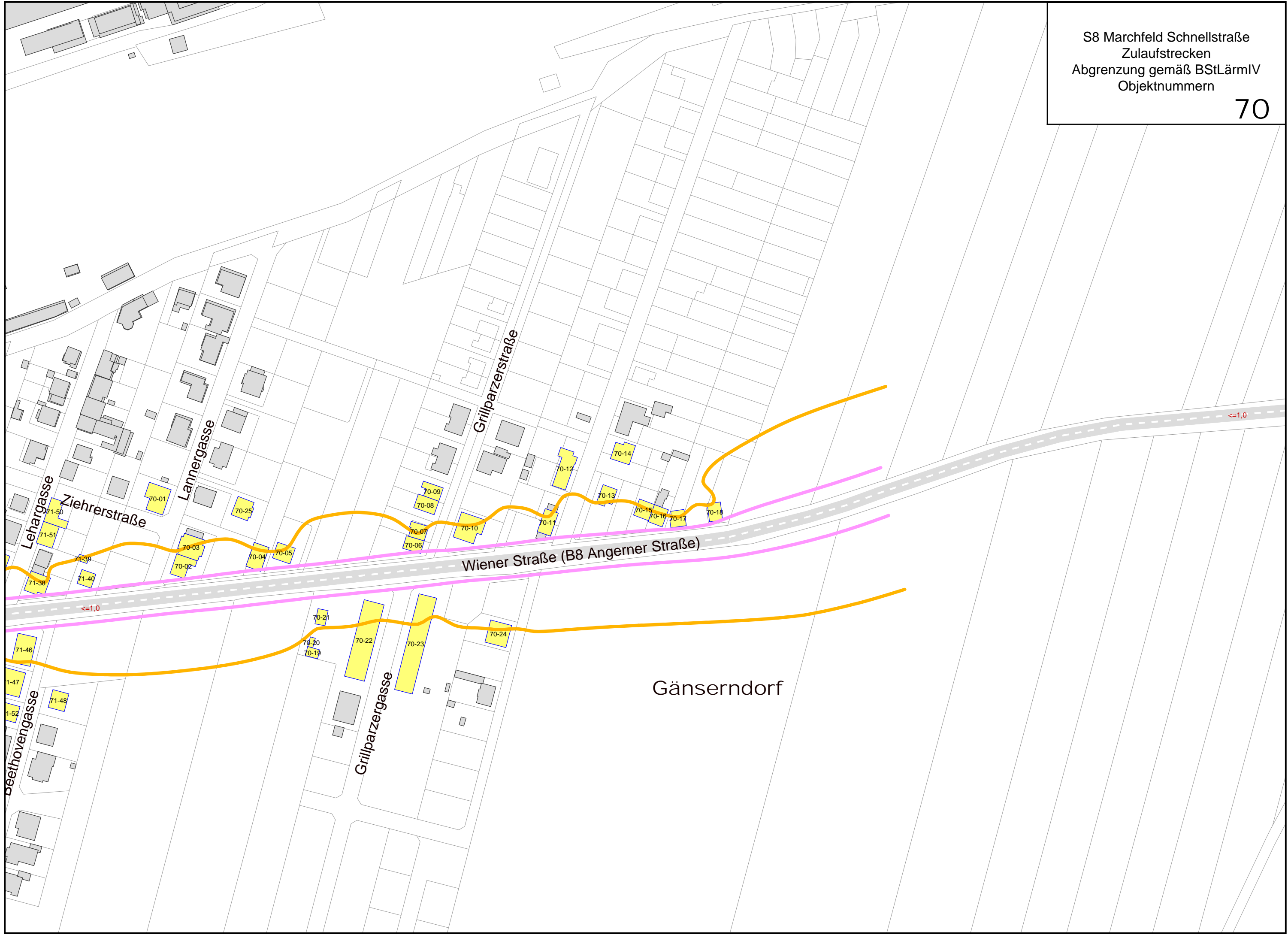
69-15

14-01

14-02

14-29

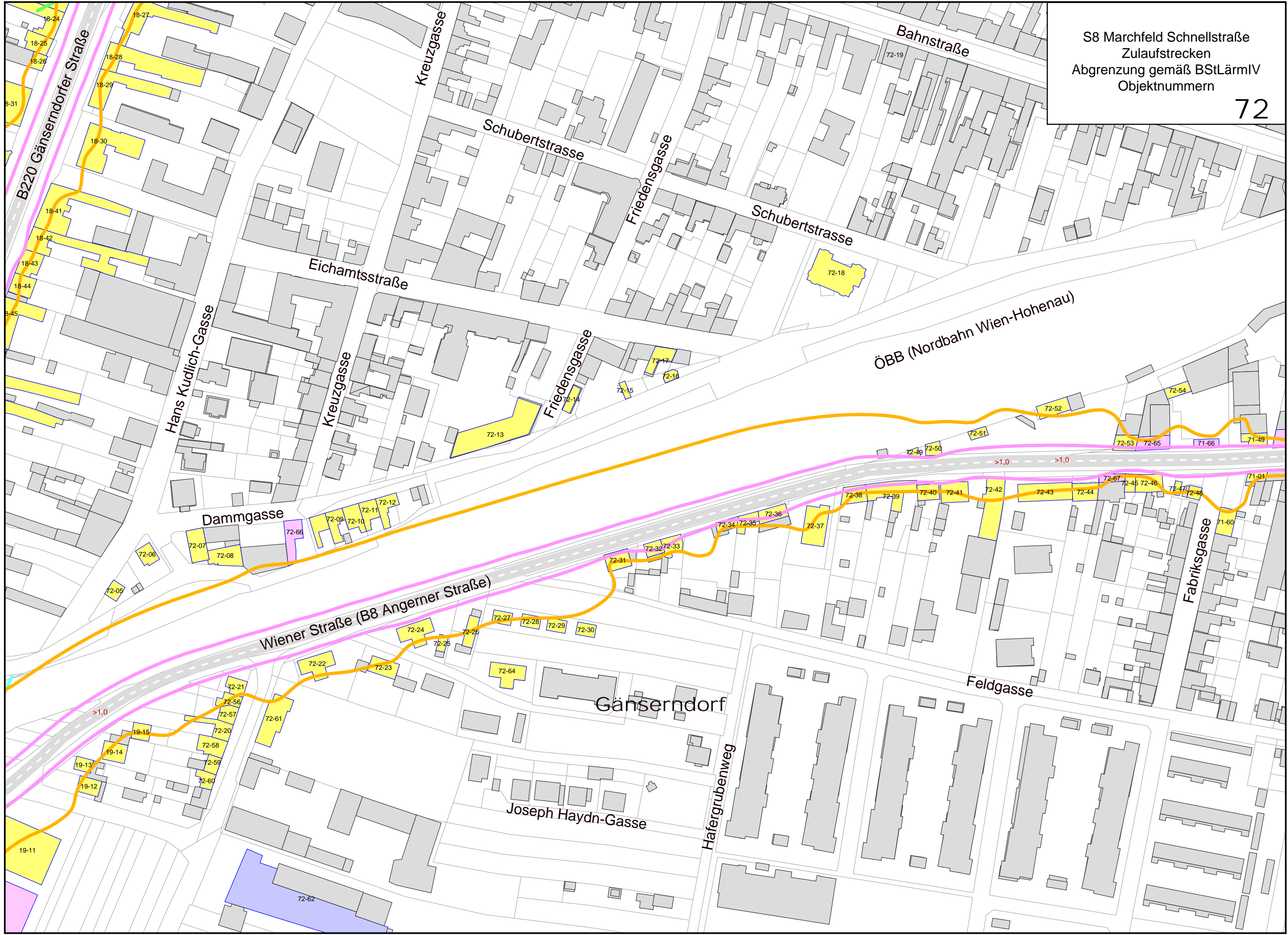
14-30

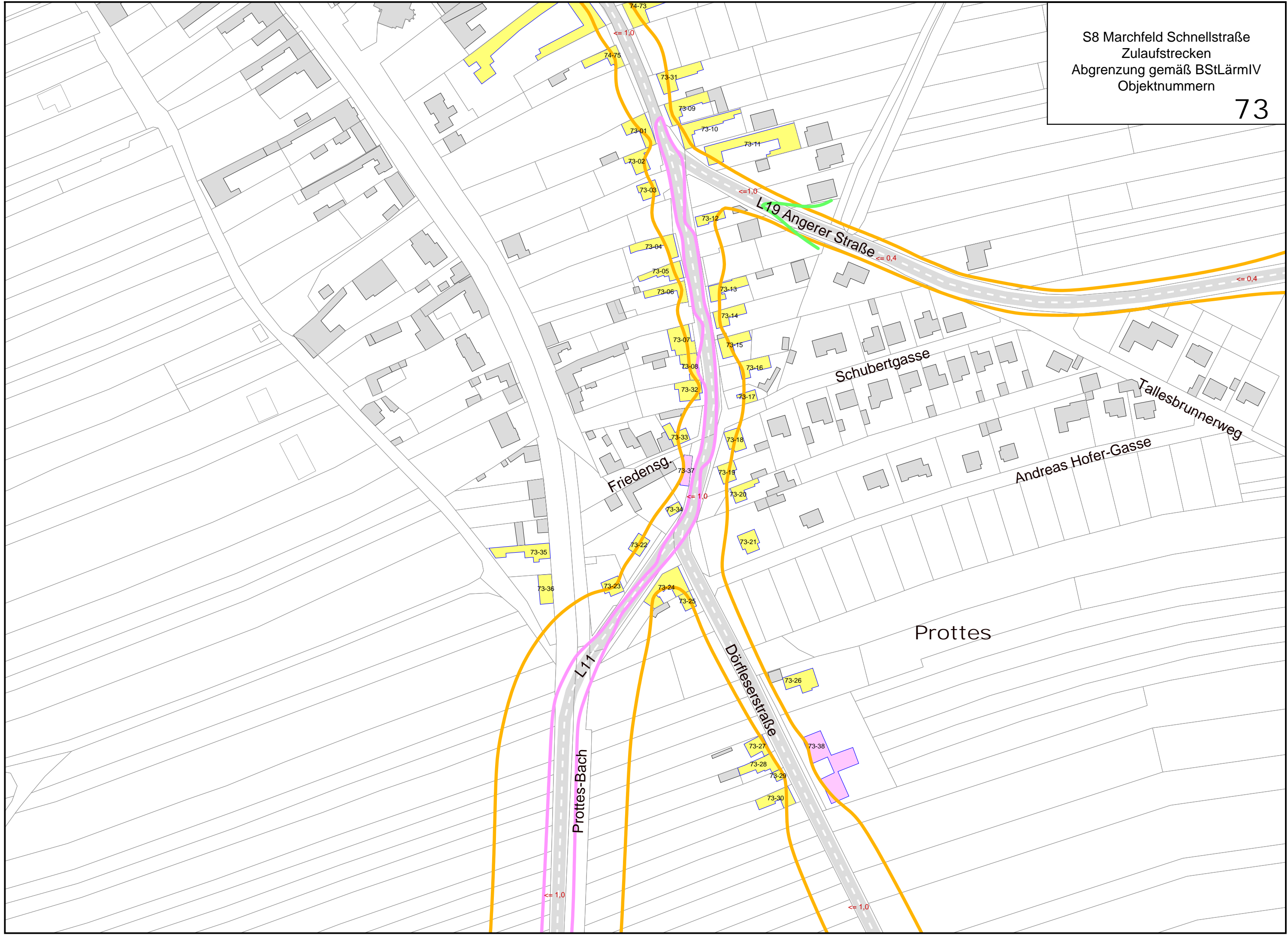


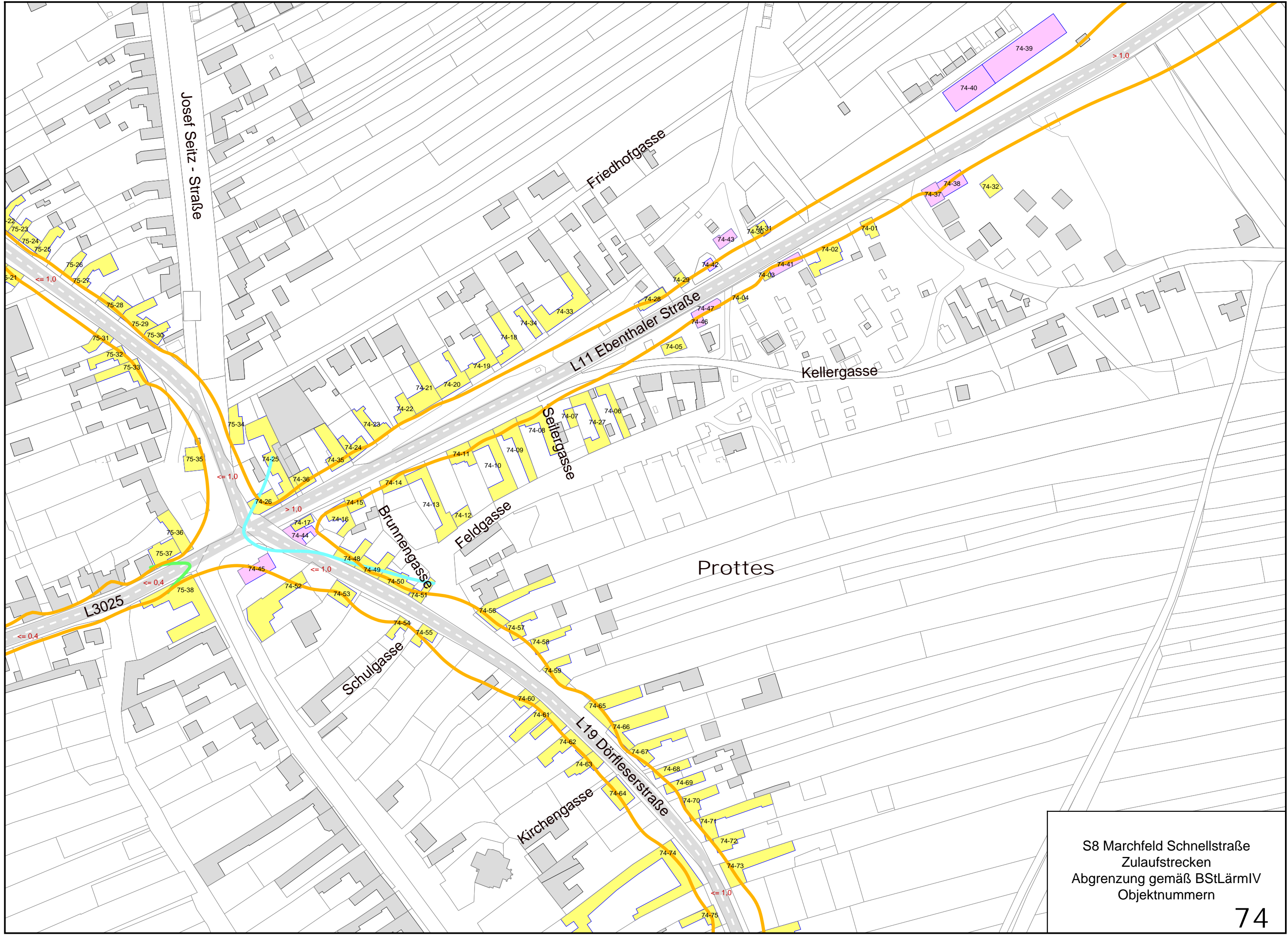


S8 Marchfeld Schnellstraße
Zulaufstrecken
Abgrenzung gemäß BStLärmIV
Objektnummern

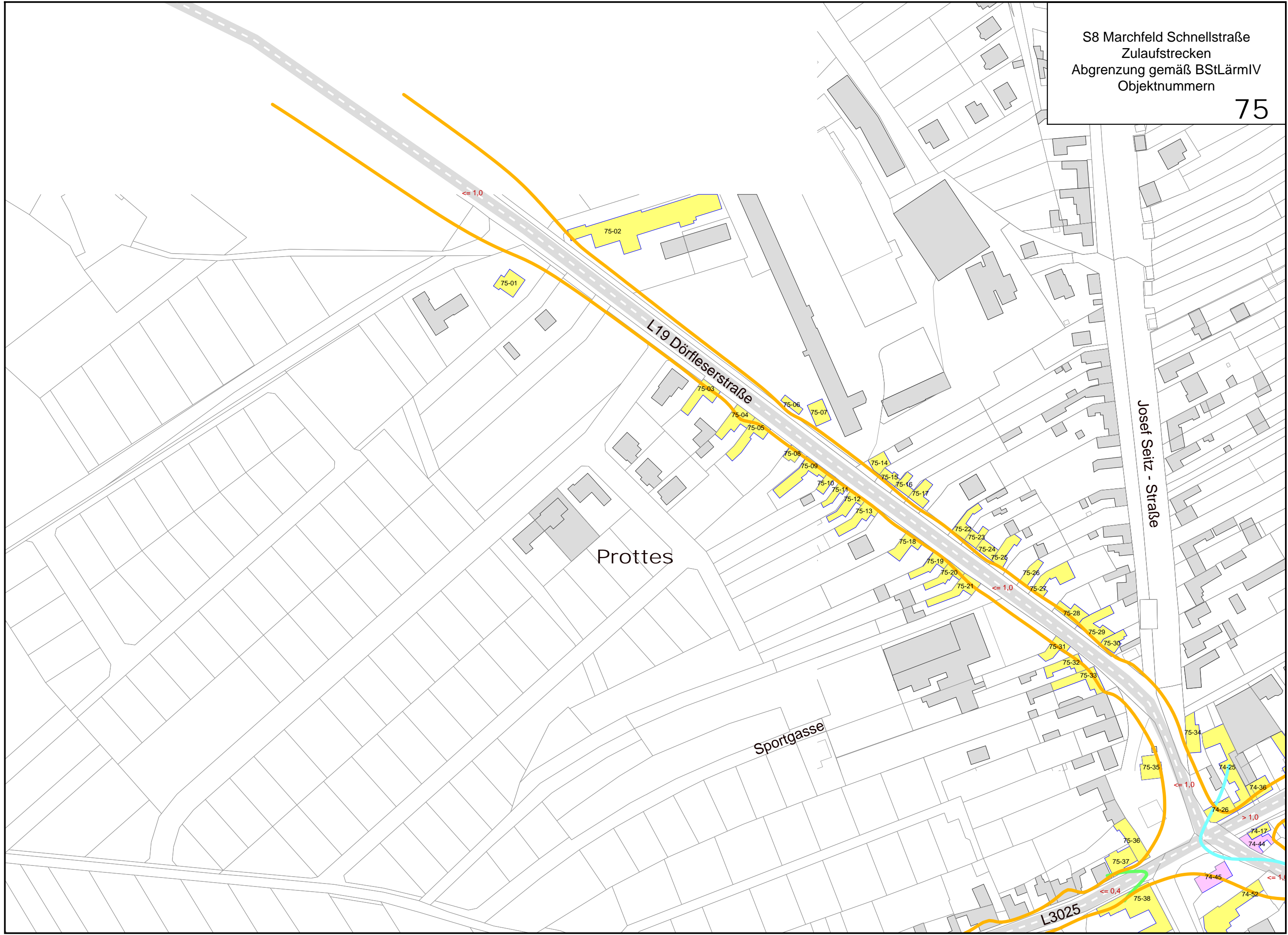
72







S8 Marchfeld Schnellstraße
 Zulaufstrecken
 Abgrenzung gemäß BStLärmIV
 Objektnummern



Franzendorf

Friedhof

> 1,0

<= 0,4

<= 0,4

<= 0,4

<= 1,0

<= 1,0

76-01

76-02

76-03

76-04

76-05

76-06

76-07

76-08

76-09

76-10

76-11

76-12

76-17

76-16

76-14

76-13

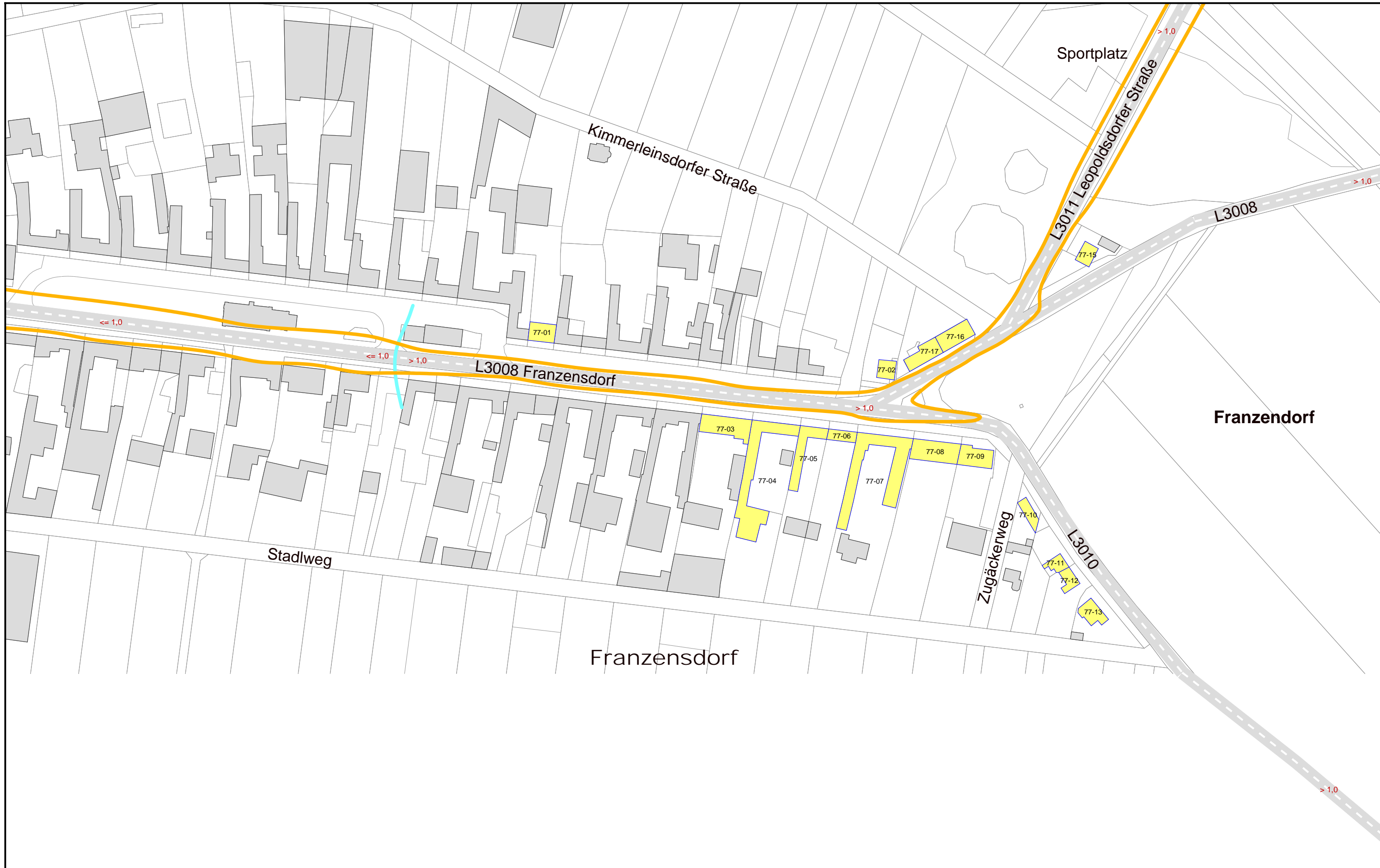
76-15

L 3010 Nordstraße

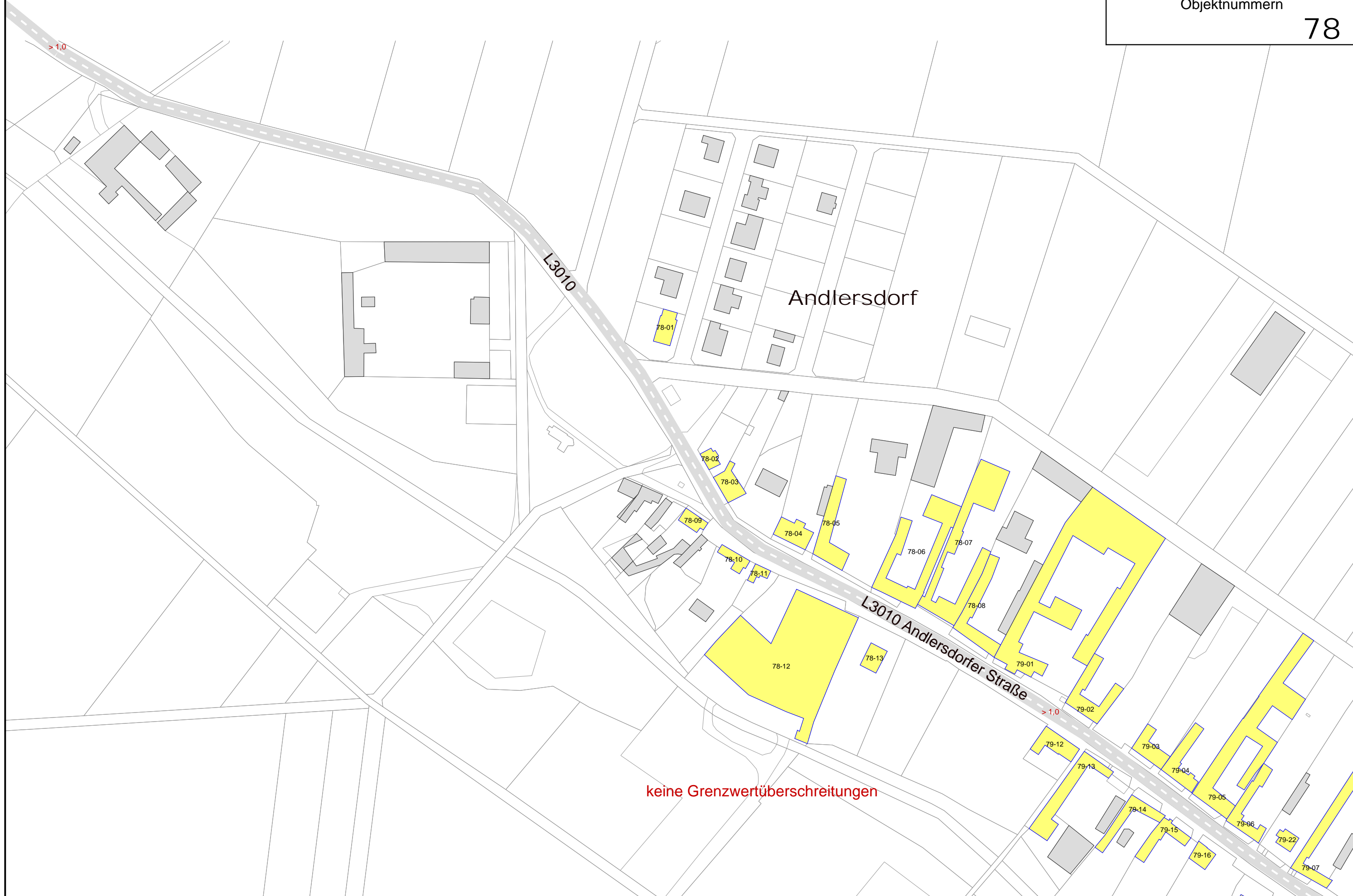
L3008 Franzendorf

Robinienweg

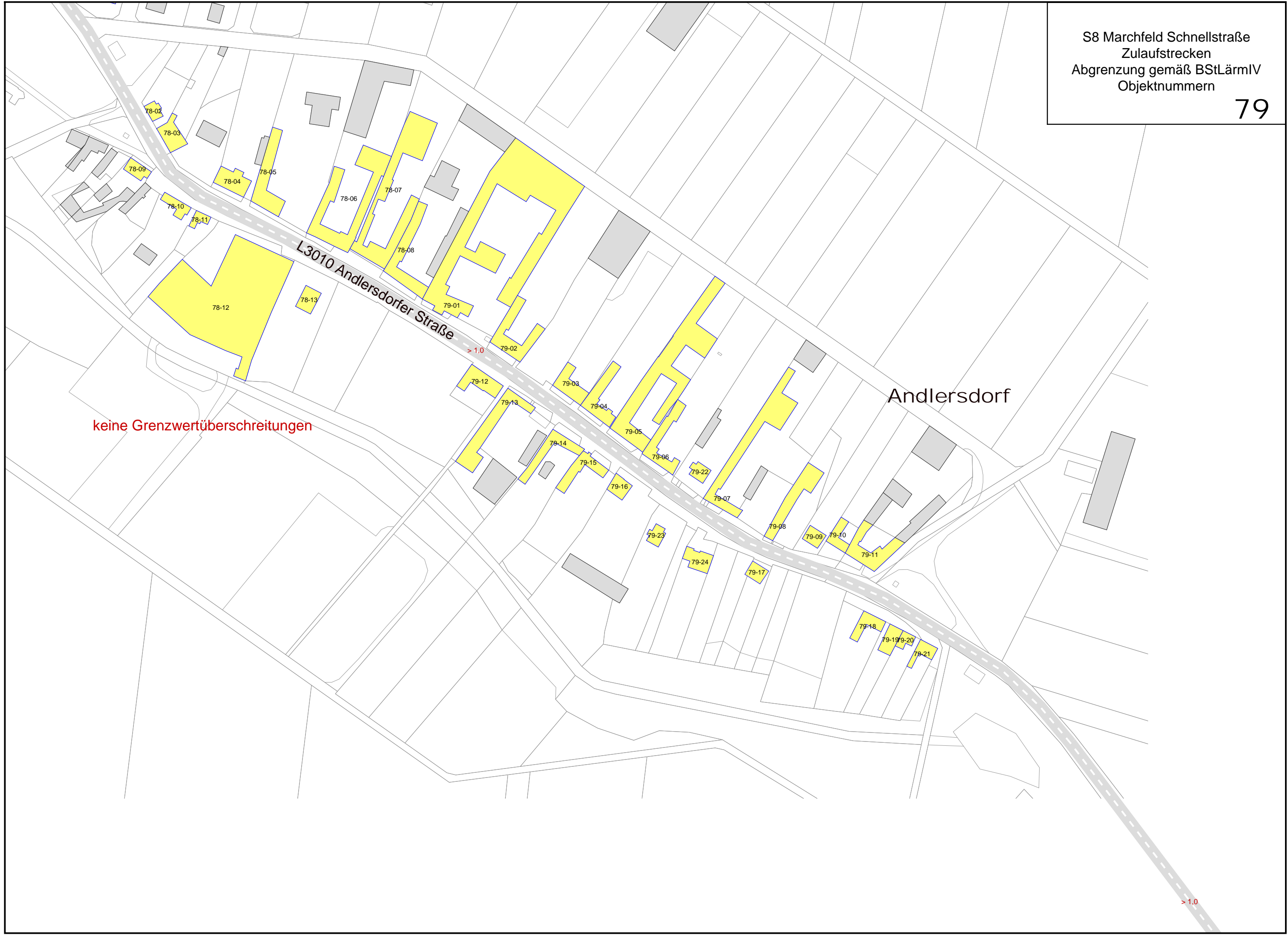




S8 Marchfeld Schnellstraße
Zulaufstrecken
Abgrenzung gemäß BStLärmIV
Objektnummern



keine Grenzwertüberschreitungen



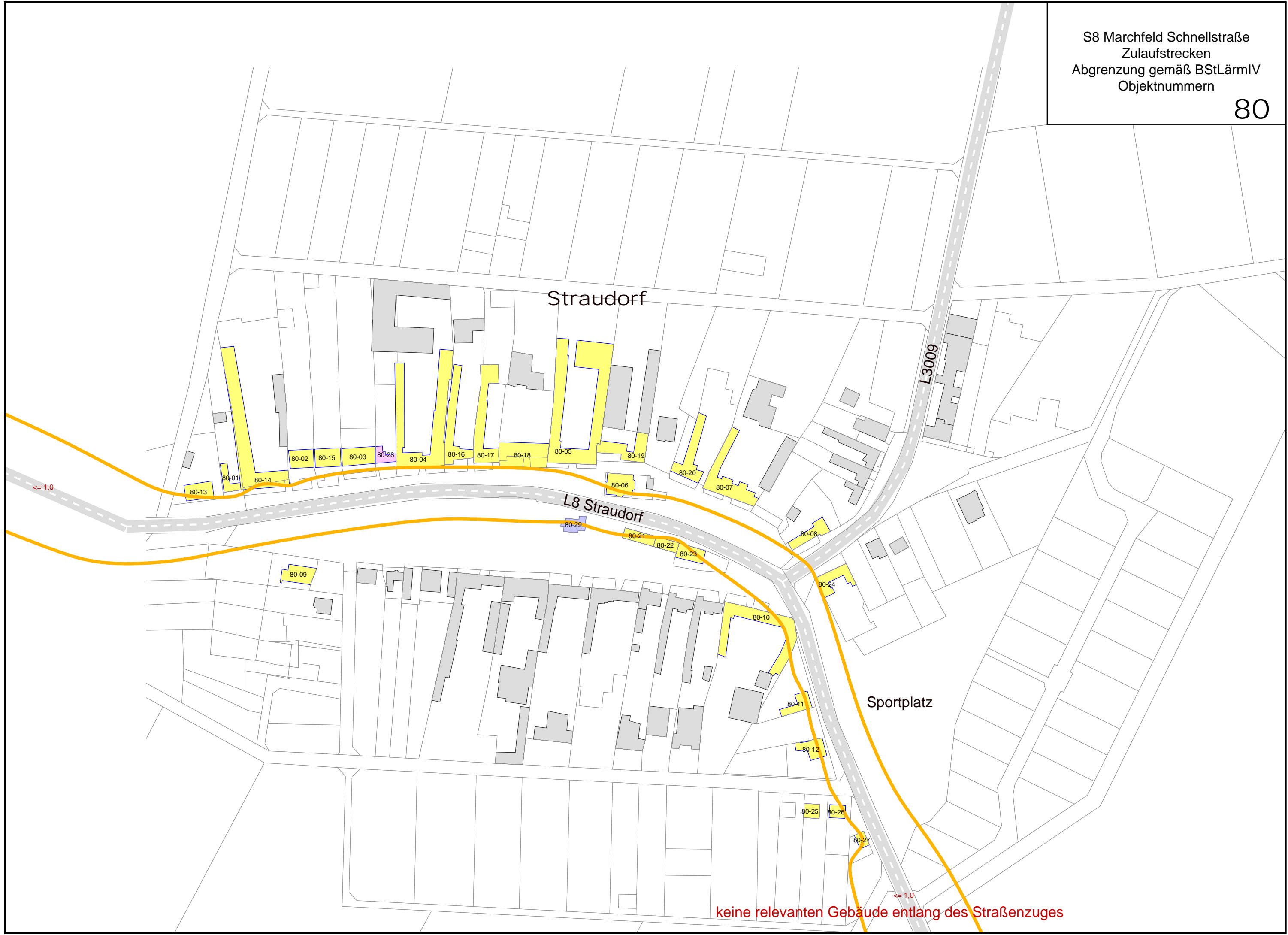
keine Grenzwertüberschreitungen

Andlersdorf

L3010 Andlersdorfer Straße

> 1,0

> 1,0



Straudorf

L8 Straudorf

L3009

Sportplatz

keine relevanten Gebäude entlang des Straßenzuges

<= 1,0

<= 1,0

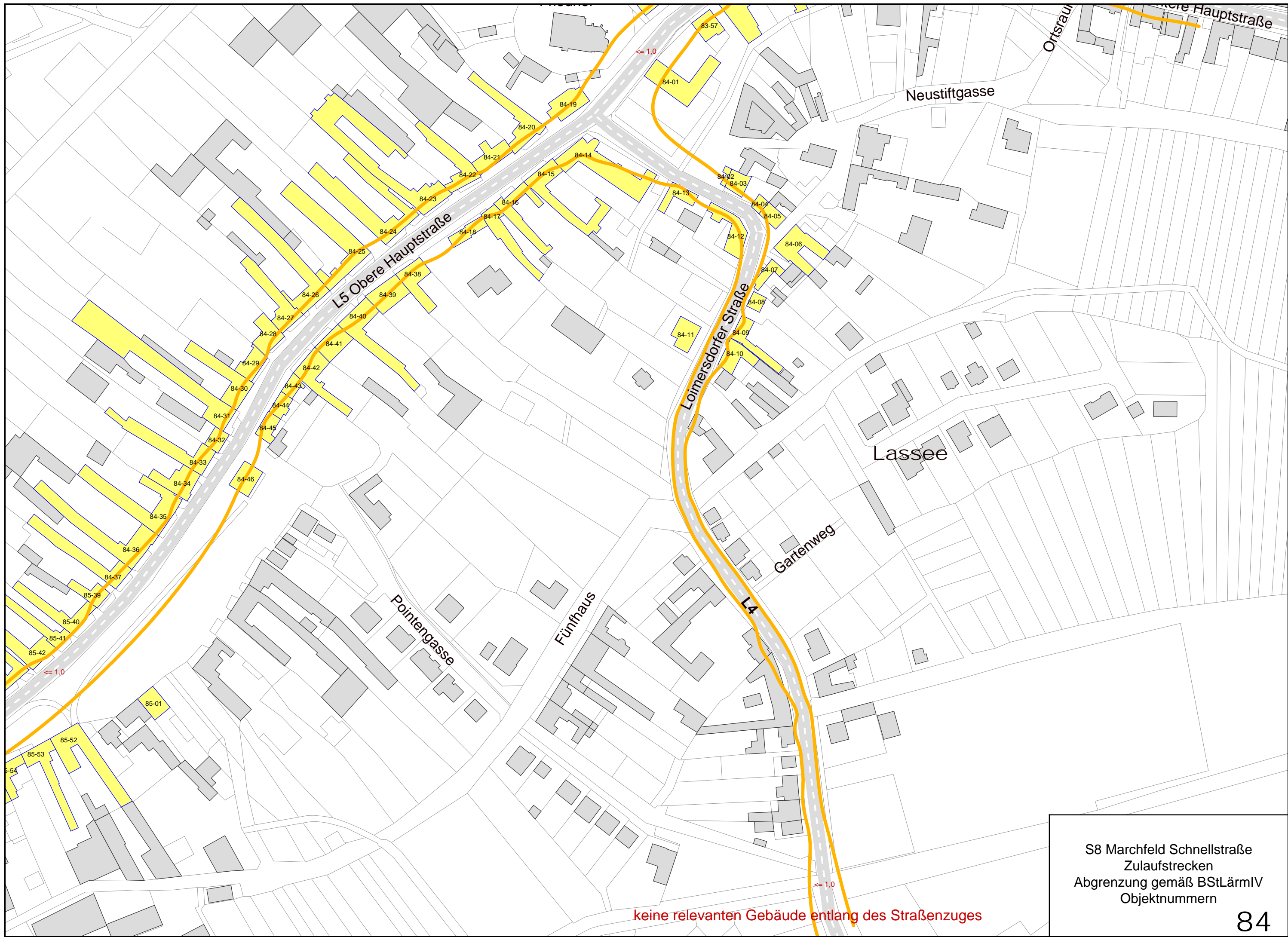
S8 Marchfeld Schnellstraße
Zulaufstrecken
Abgrenzung gemäß BStLärmIV
Objektnummern

81









S8 Marchfeld Schnellstraße
Zulaufstrecken
Abgrenzung gemäß BStLärmIV
Objektnummern

keine relevanten Gebäude entlang des Straßenzuges



Lassesee

Viertelweg

Spielplatz

L5 Wiener Straße

L5 Obere Hauptstraße
Ortsraum

L3008 Haringseer Straße

S8 Marchfeld Schnellstraße
Zulaufstrecken
Abgrenzung gemäß BStLärmIV
Objektnummern

S8 Marchfeld Schnellstraße
Zulaufstrecken
Abgrenzung gemäß BStLärmIV
Objektnummern

86

Hainburg

Bad Deutsch Altenburg

B 49

B 9

<= 1,0

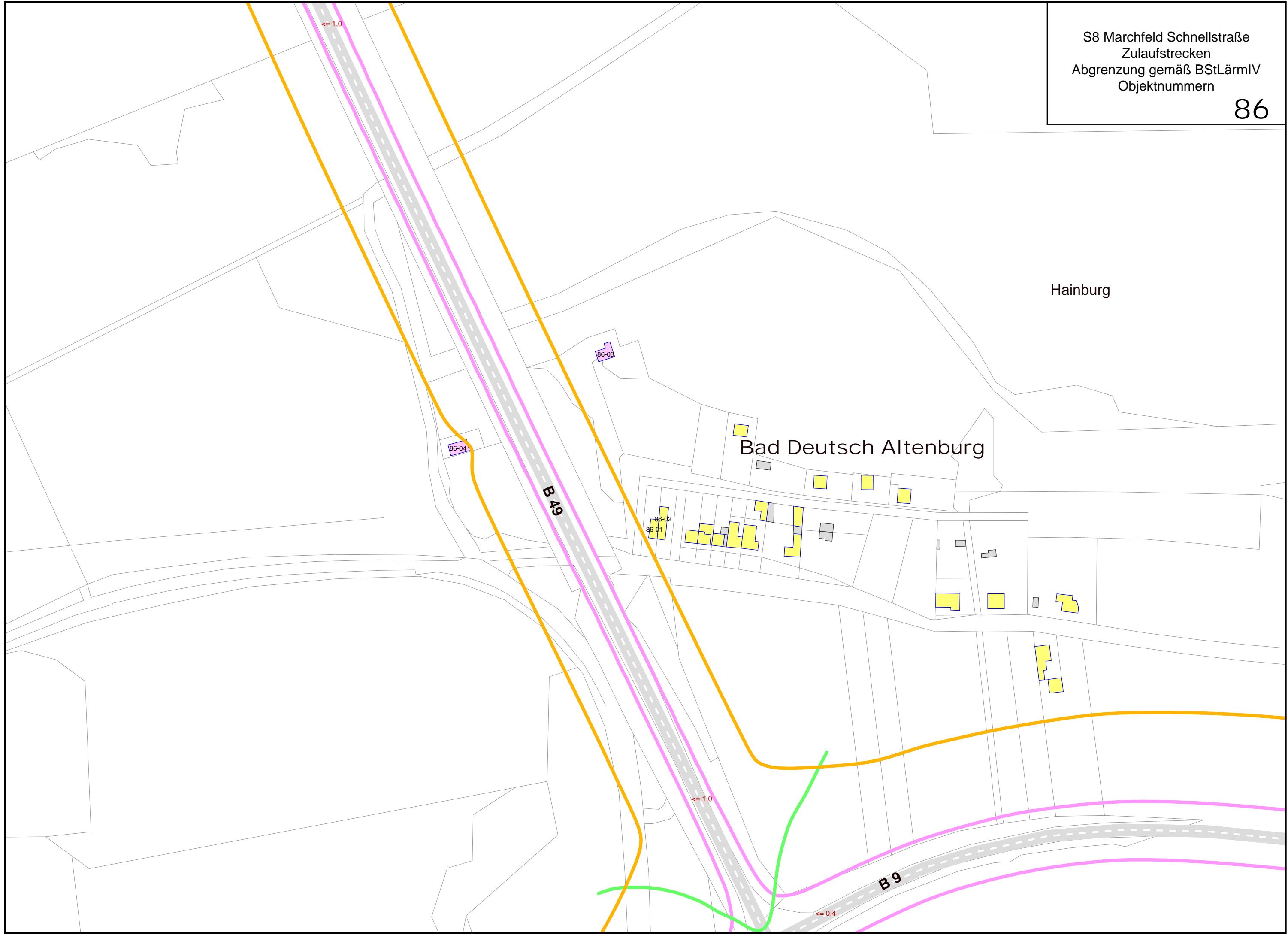
<= 1,0

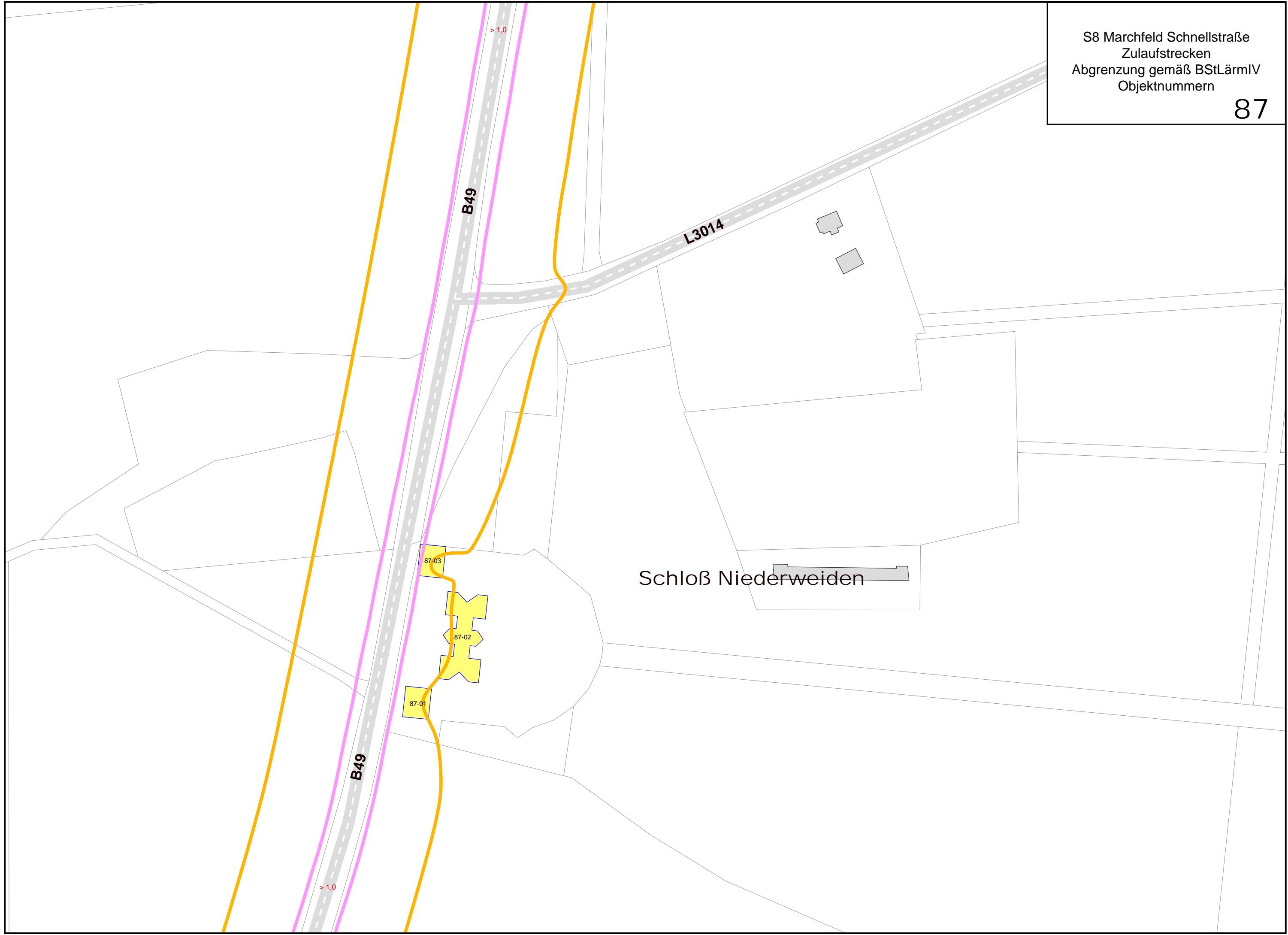
<= 0,4

86-03

86-04

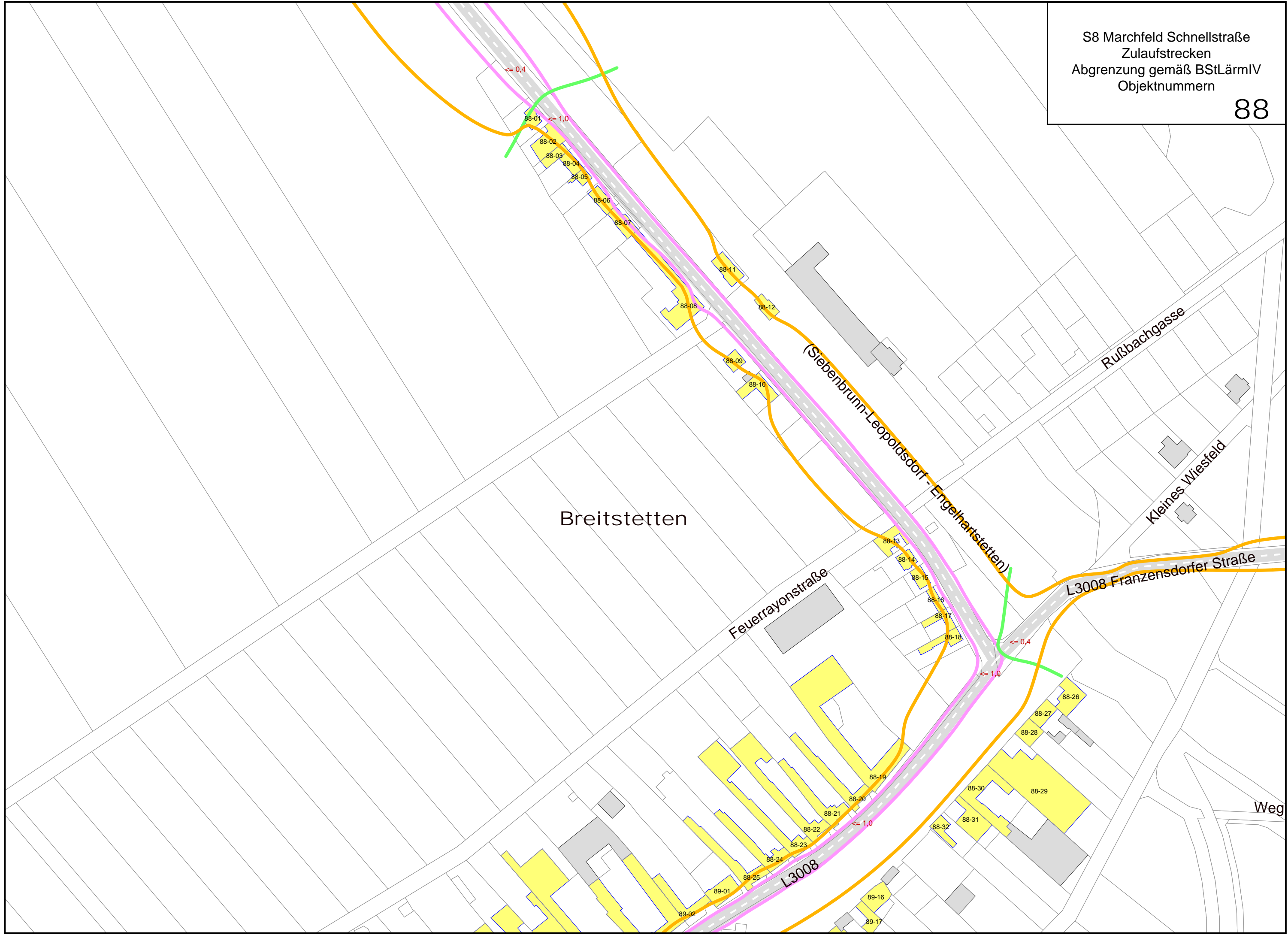
86-01
86-02





S8 Marchfeld Schnellstraße
Zulaufstrecken
Abgrenzung gemäß BStLärmIV
Objektnummern

88



Breitstetten

Feuertrayonstraße

Rußbachgasse

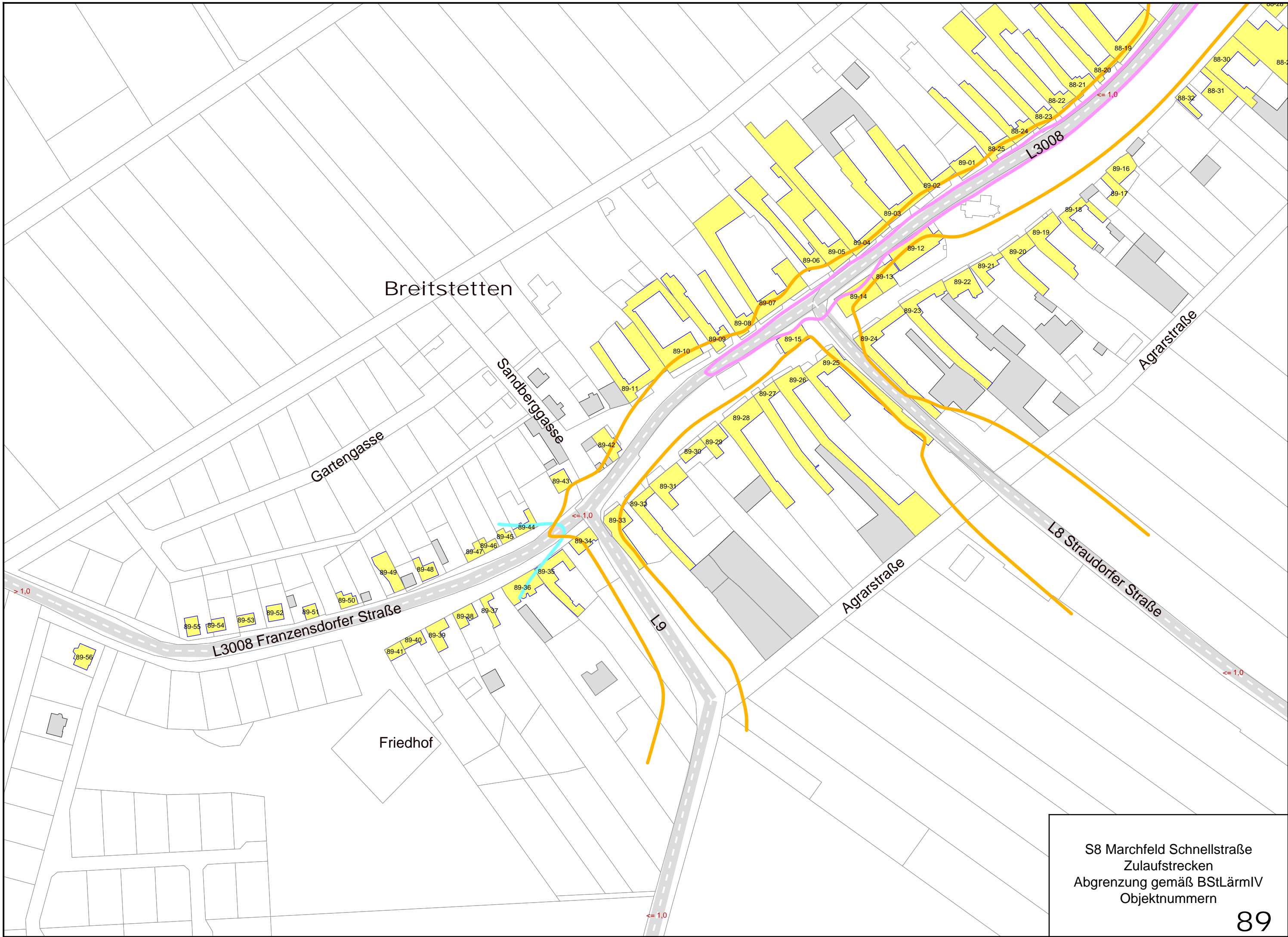
Kleines Wiesfeld

L3008 Franzensdorfer Straße

Weg

(Siebenbrunn-Leopoldsdorf - Engelhartstetten)

L3008



S8 Marchfeld Schnellstraße
Zulaufstrecken
Abgrenzung gemäß BStLärmIV
Objektnummern

S8 Marchfeld Schnellstraße
Zulaufstrecken
Abgrenzung gemäß BStLärmIV
Objektnummern

90

keine Grenzwertüberschreitungen

> 1,0

L3010 Andlersdorfer Straße

Weg

Weg

Hans Kudlich-Straße

Orth an der Donau

Willingergasse

Lobfeldstraße

Raiffeisenstraße

Gartengasse

B3 Wiener Straße

<= 0,4

> 1,0

<= 0,4

Kirchensteig

B3 Wiener Straße

Schwarzeckerweg

Wörtlstraße

Kapellenweg

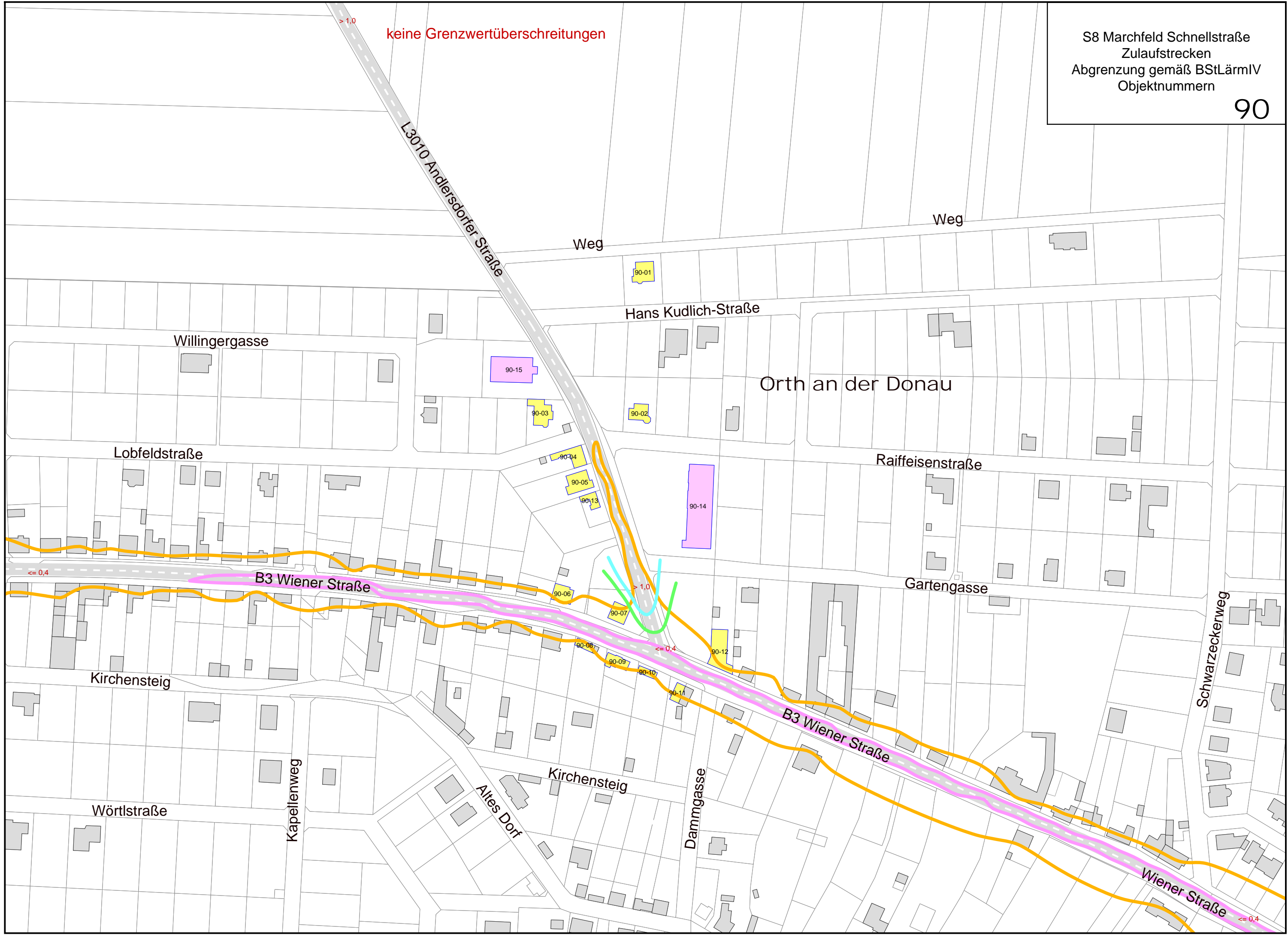
Altes Dorf

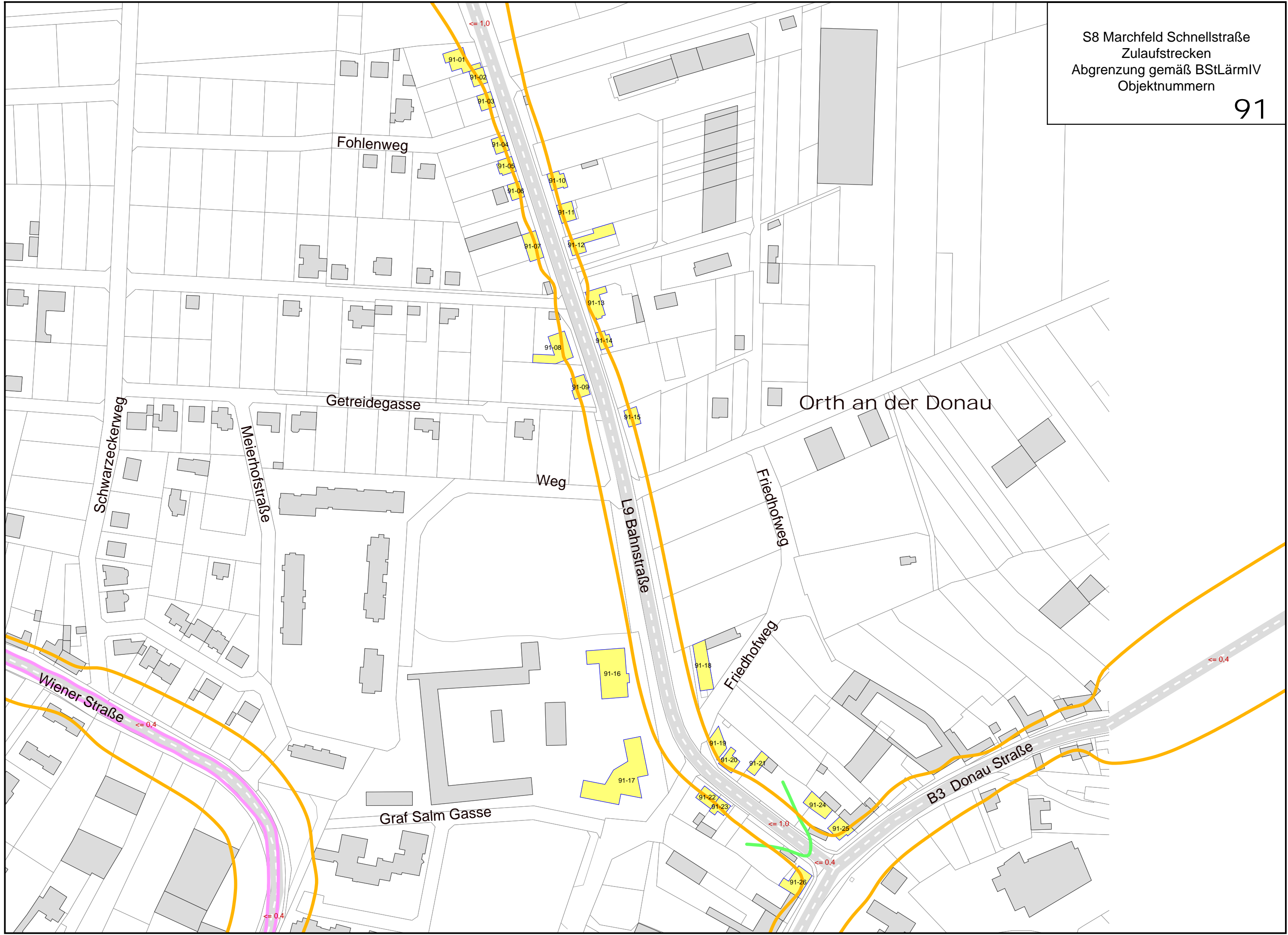
Kirchensteig

Dammgasse

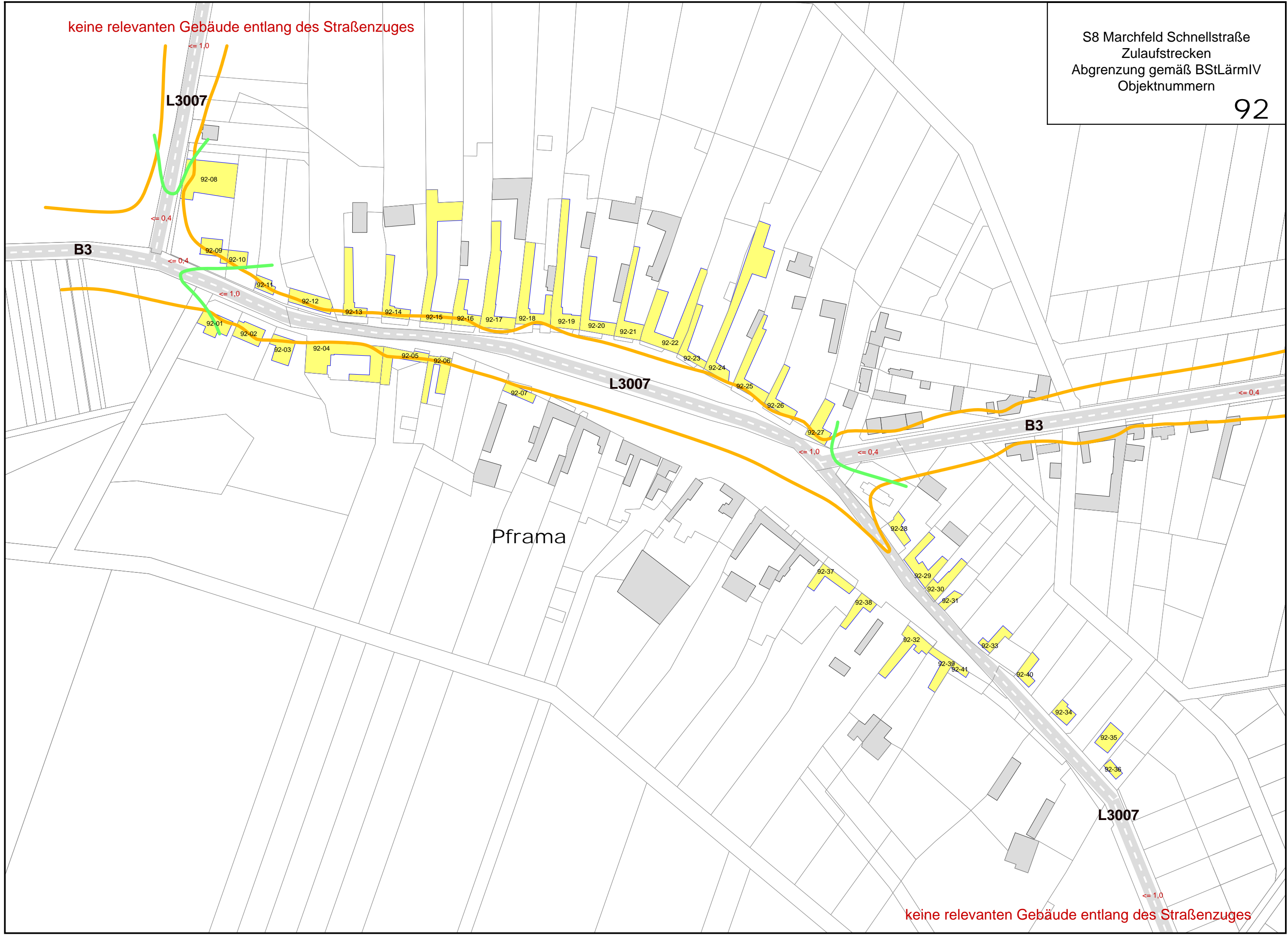
Wiener Straße

<= 0,4



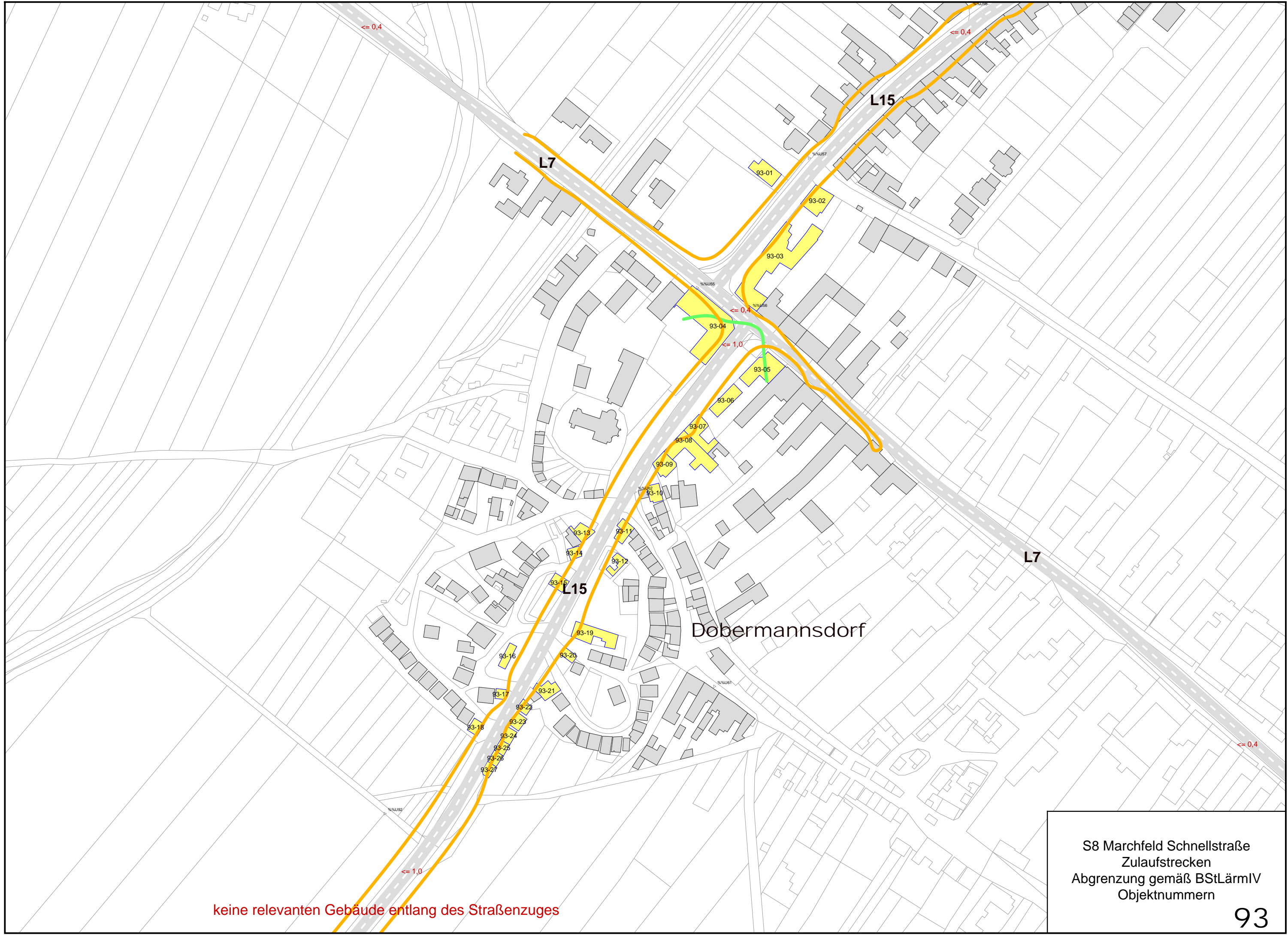


keine relevanten Gebäude entlang des Straßenzuges



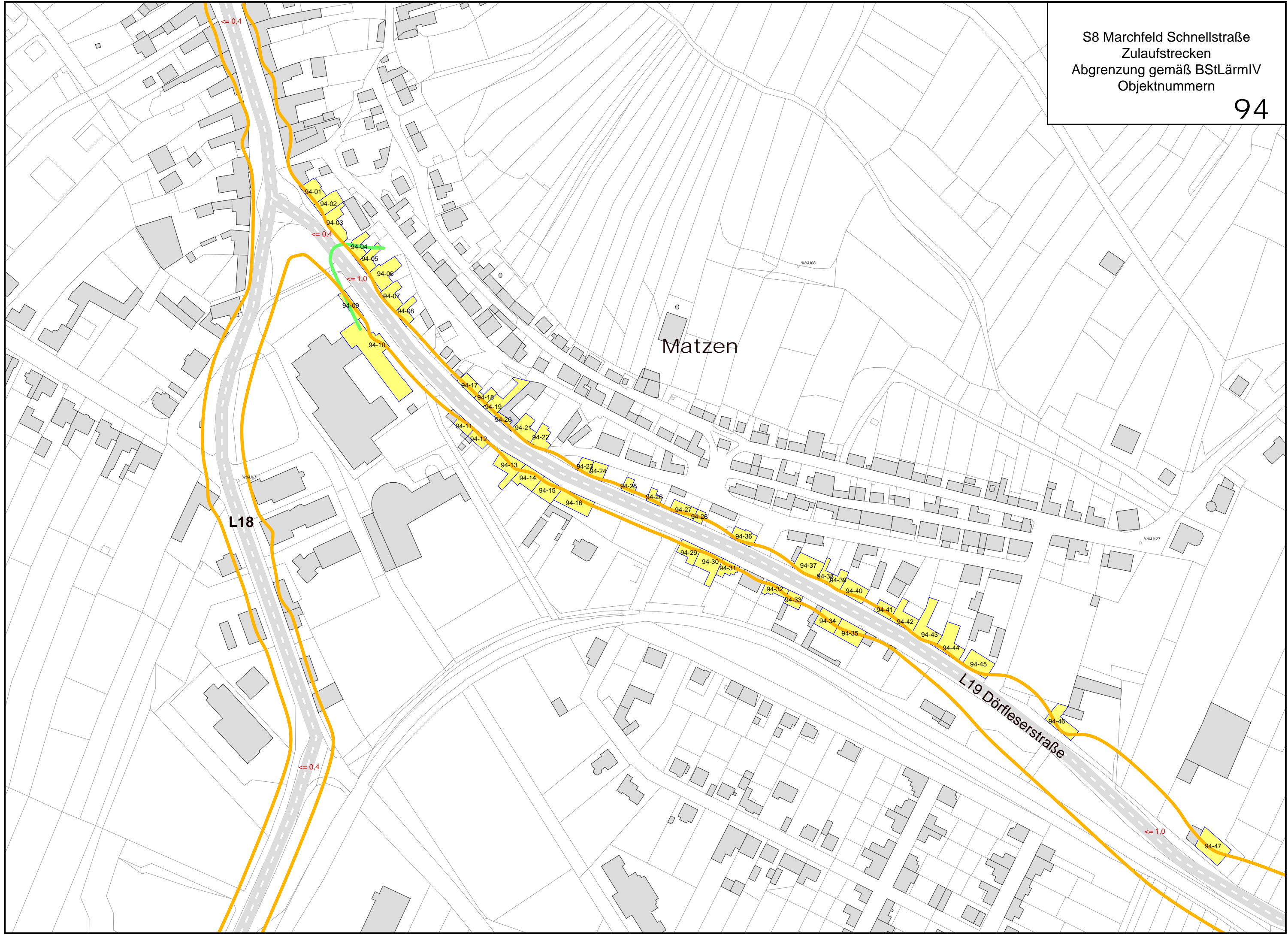
$\leq 1,0$

keine relevanten Gebäude entlang des Straßenzuges



keine relevanten Gebäude entlang des Straßenzuges

S8 Marchfeld Schnellstraße
Zulaufstrecken
Abgrenzung gemäß BStLärmIV
Objektnummern



Matzen

L18

L19 Dörfleserstraße

$\leq 0,4$

$\leq 0,4$

$\leq 1,0$

$\leq 1,0$

94-47

94-01

94-02

94-03

94-04

94-05

94-06

94-07

94-08

94-10

94-17

94-18

94-19

94-20

94-21

94-22

94-13

94-14

94-15

94-16

94-23

94-24

94-25

94-26

94-27

94-28

94-36

94-29

94-30

94-31

94-32

94-33

94-34

94-35

94-37

94-38

94-39

94-40

94-41

94-42

94-43

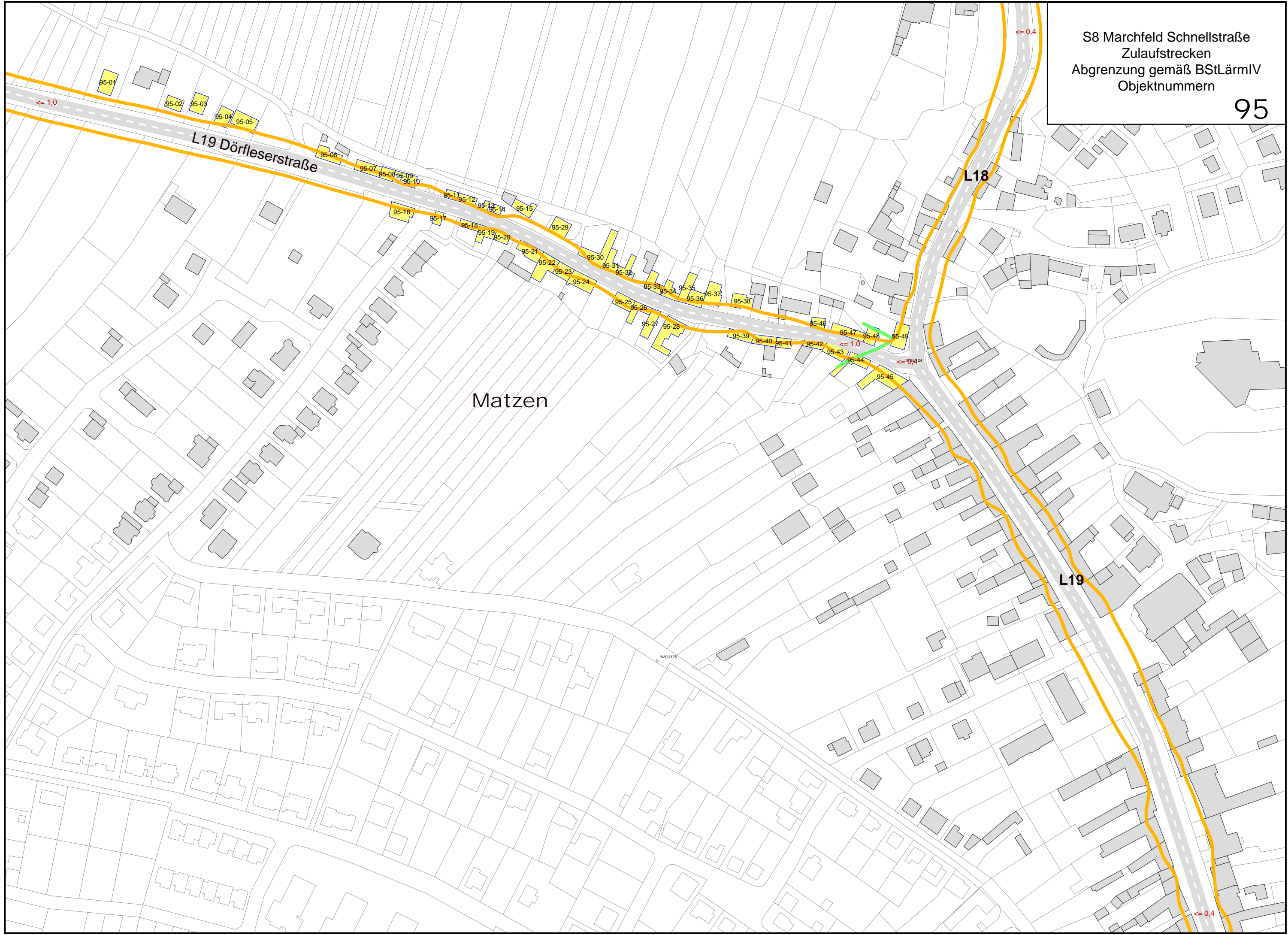
94-44

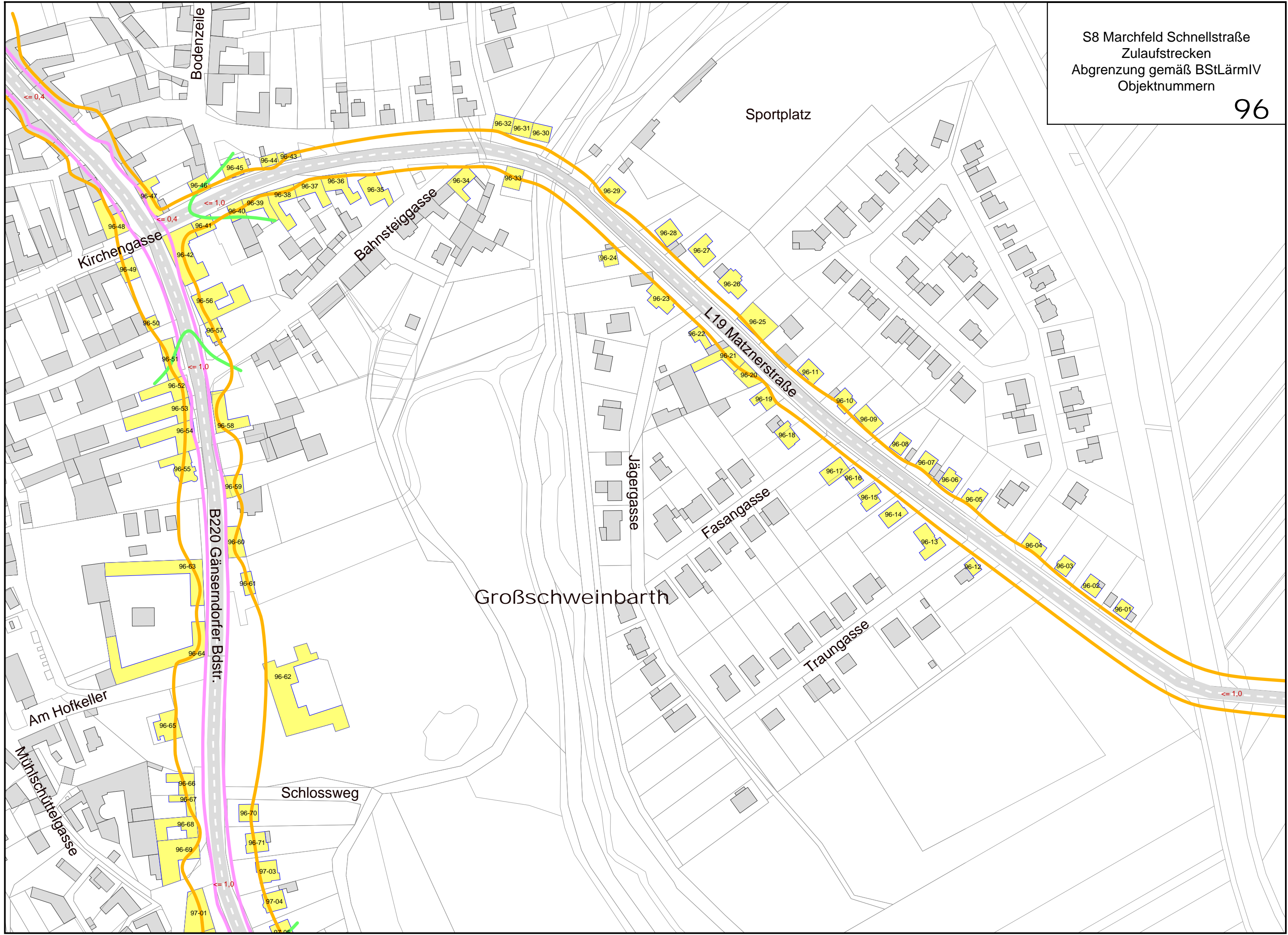
94-45

94-46

S8 Marchfeld Schnellstraße
Zulaufstrecken
Abgrenzung gemäß BStLärmIV
Objektnummern

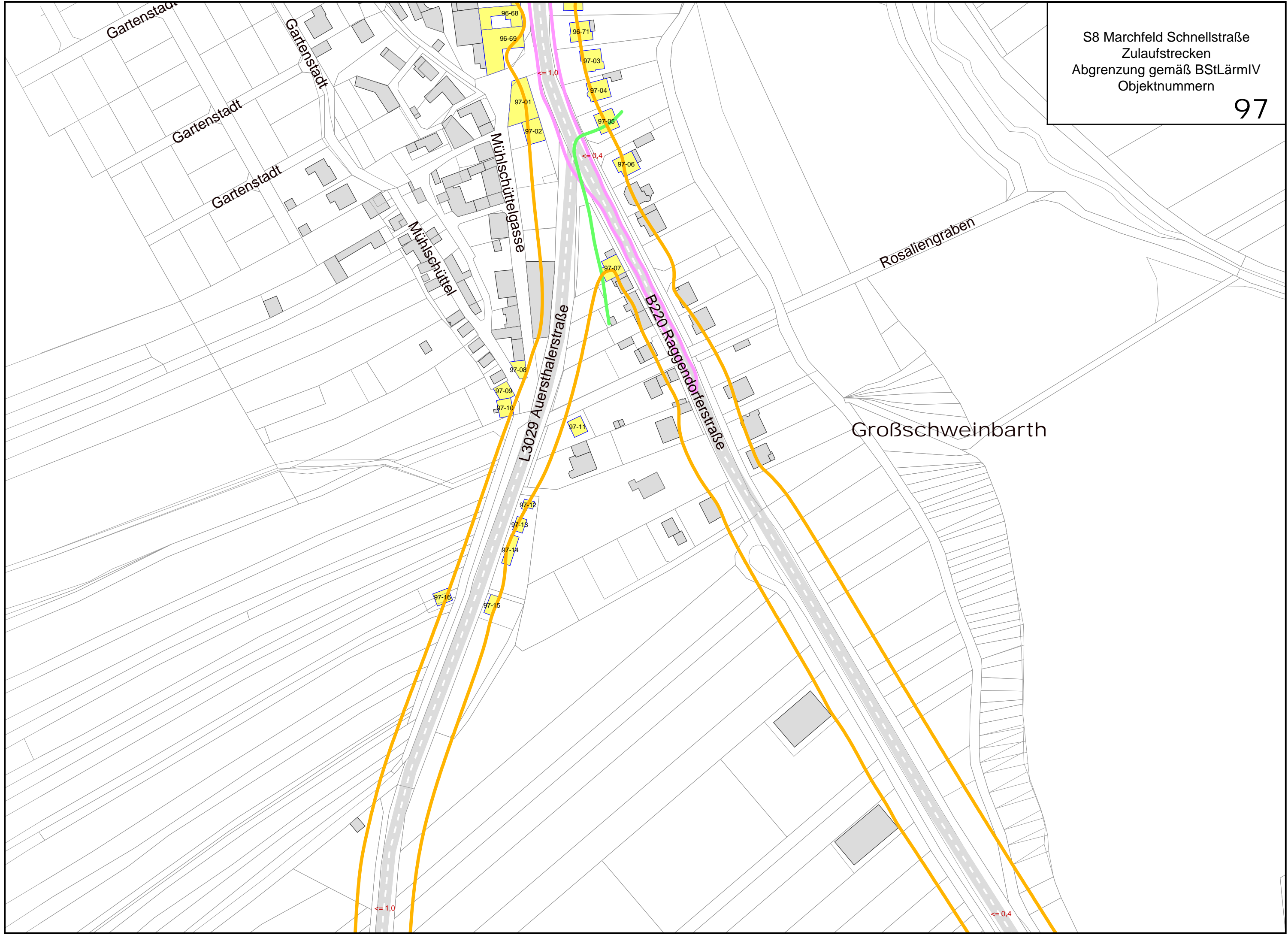
95





S8 Marchfeld Schnellstraße
Zulaufstrecken
Abgrenzung gemäß BStLärmIV
Objektnummern

97



Auersthal

L3029 Auersthalerstraße

<= 1,0

<= 1,0

<= 1,0



Auersthal

L 3032a

keine Grenzwertüberschreitungen L 3034

S8 Marchfeld Schnellstraße
Zulaufstrecken
Abgrenzung gemäß BStLärmIV
Objektnummern

99

98-34 98-33 98-32 98-31

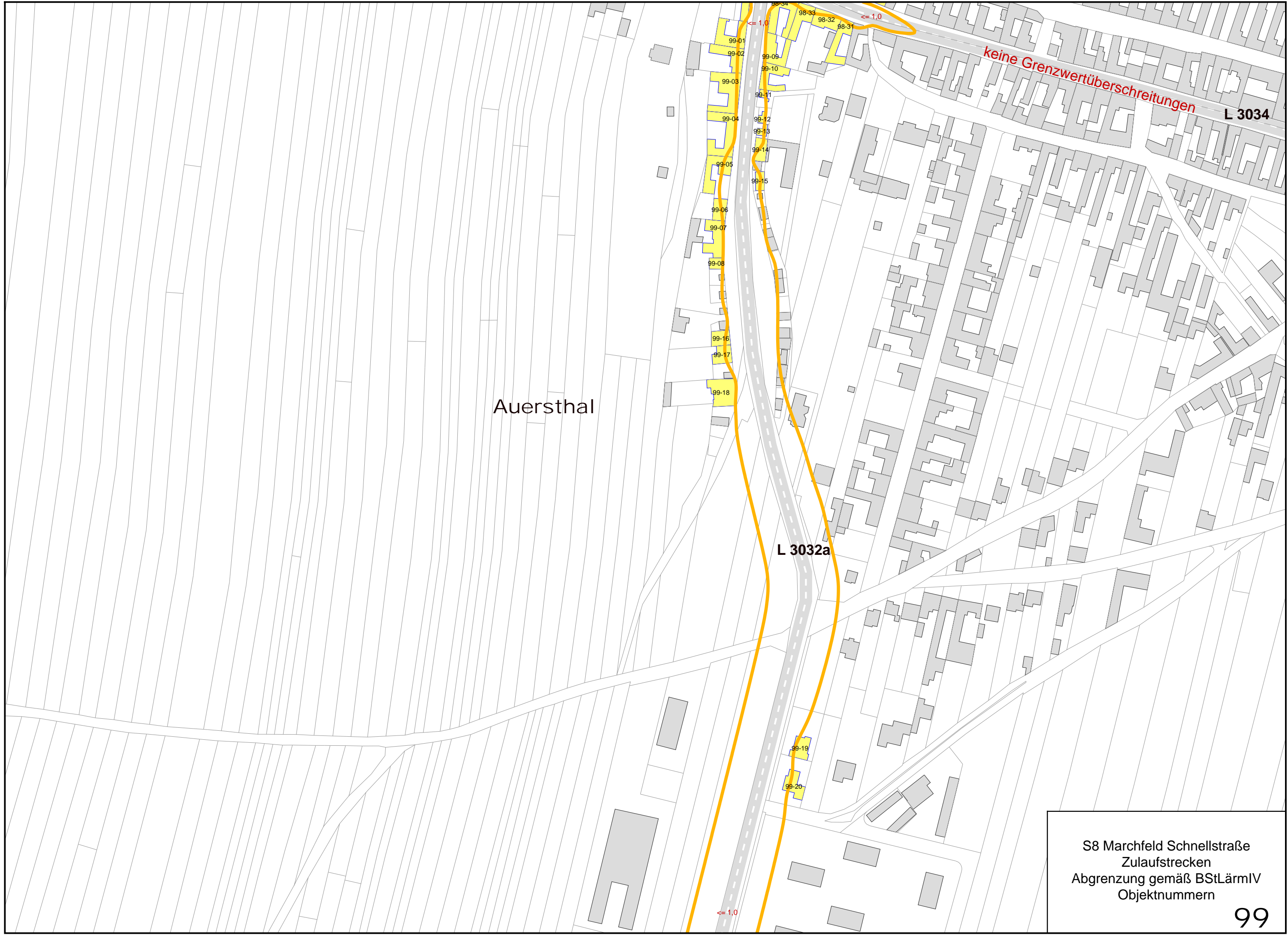
99-01
99-02
99-03
99-04
99-05
99-06
99-07
99-08
99-16
99-17
99-18

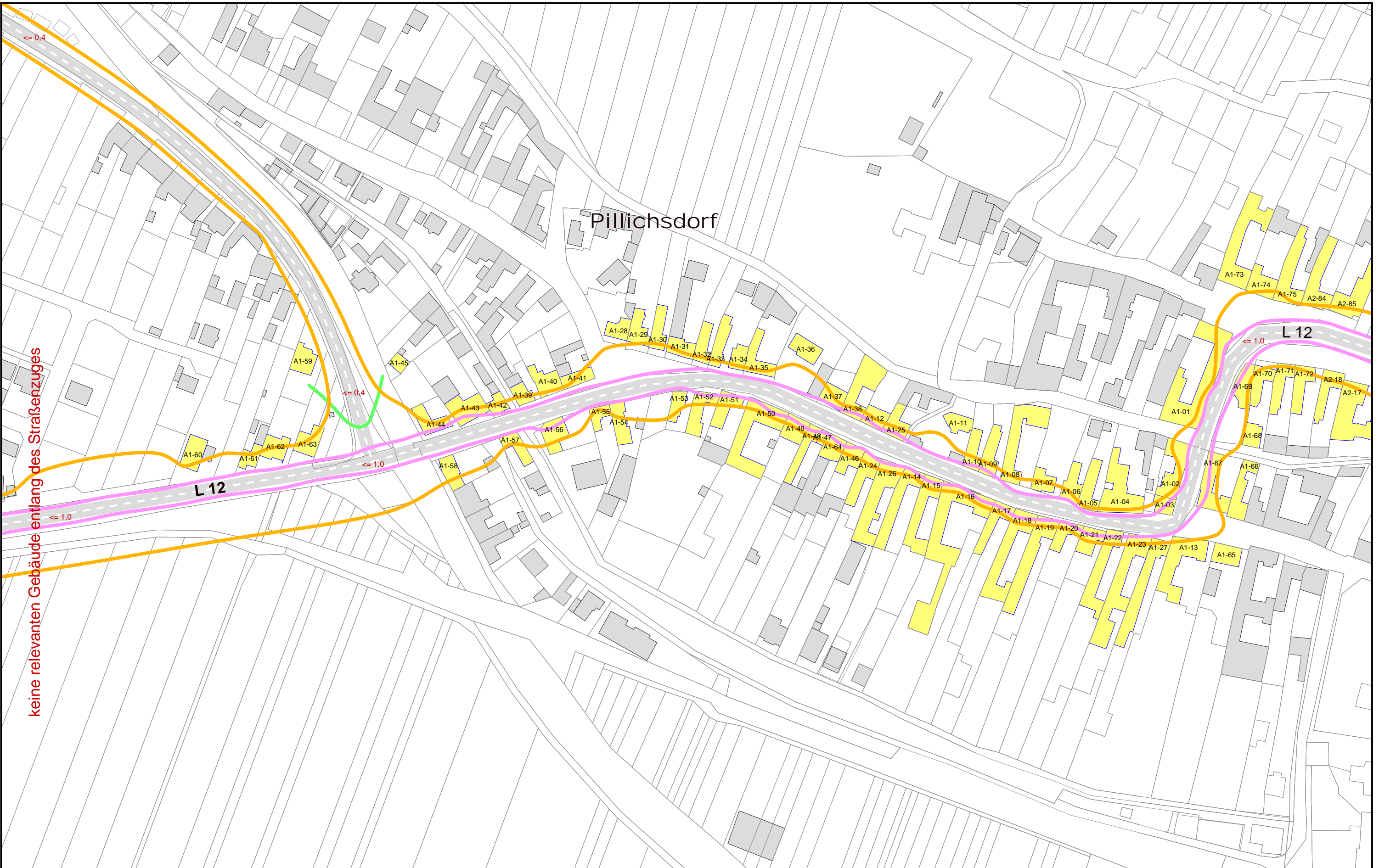
99-19
99-20

<= 1,0

<= 1,0

<= 1,0





keine relevanten Gebäude entlang des Straßenzuges

Pillichsdorf

L 12

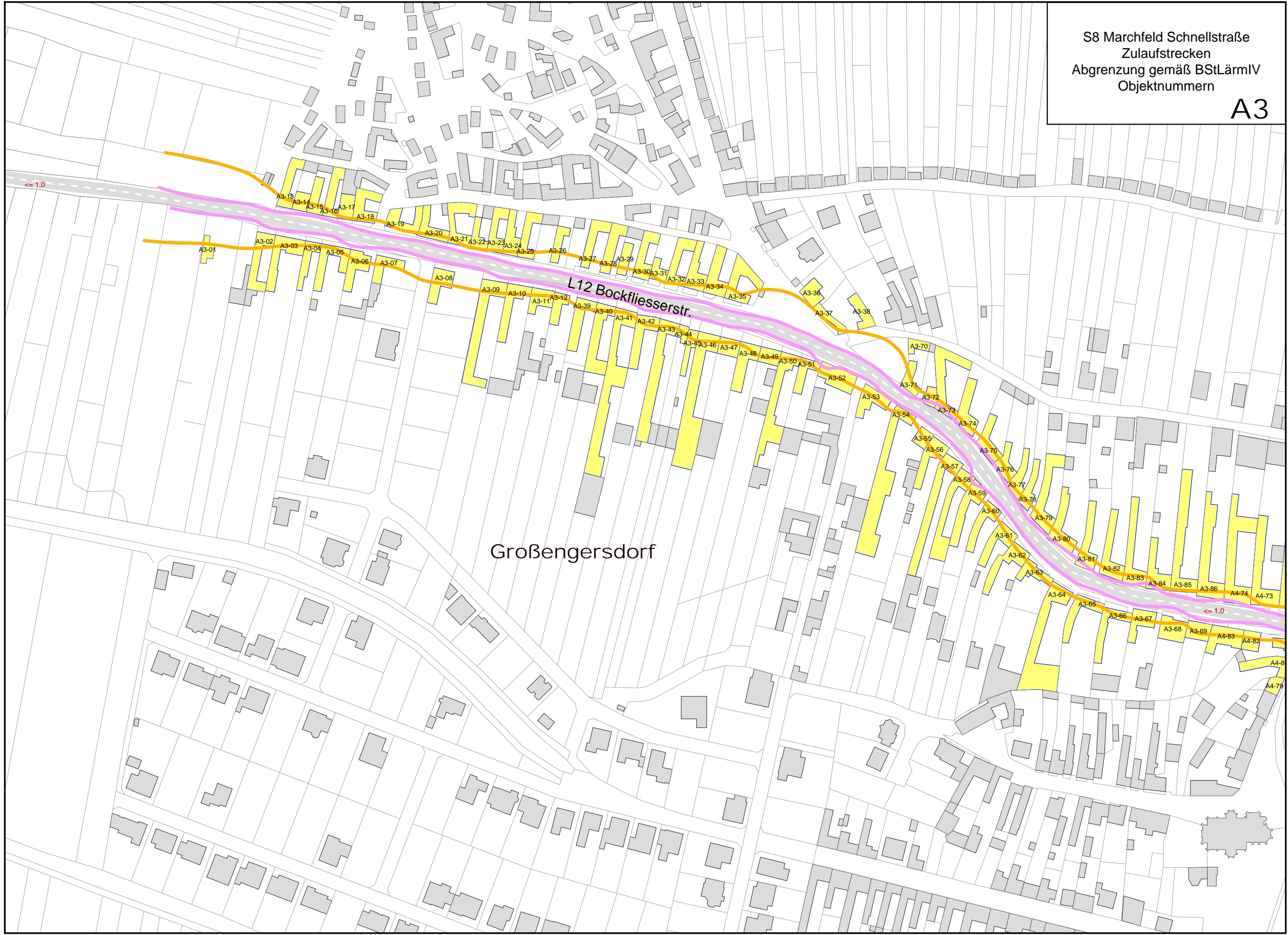
L 12

S8 Marchfeld Schnellstraße
Zulaufstrecken
Abgrenzung gemäß BStLärmIV
Objektnummern

A1

S8 Marchfeld Schnellstraße
Zulaufstrecken
Abgrenzung gemäß BStLärmIV
Objektnummern

A3



Großengersdorf

L12 Bockfließersstr.

≤ 1.0

≤ 1.0

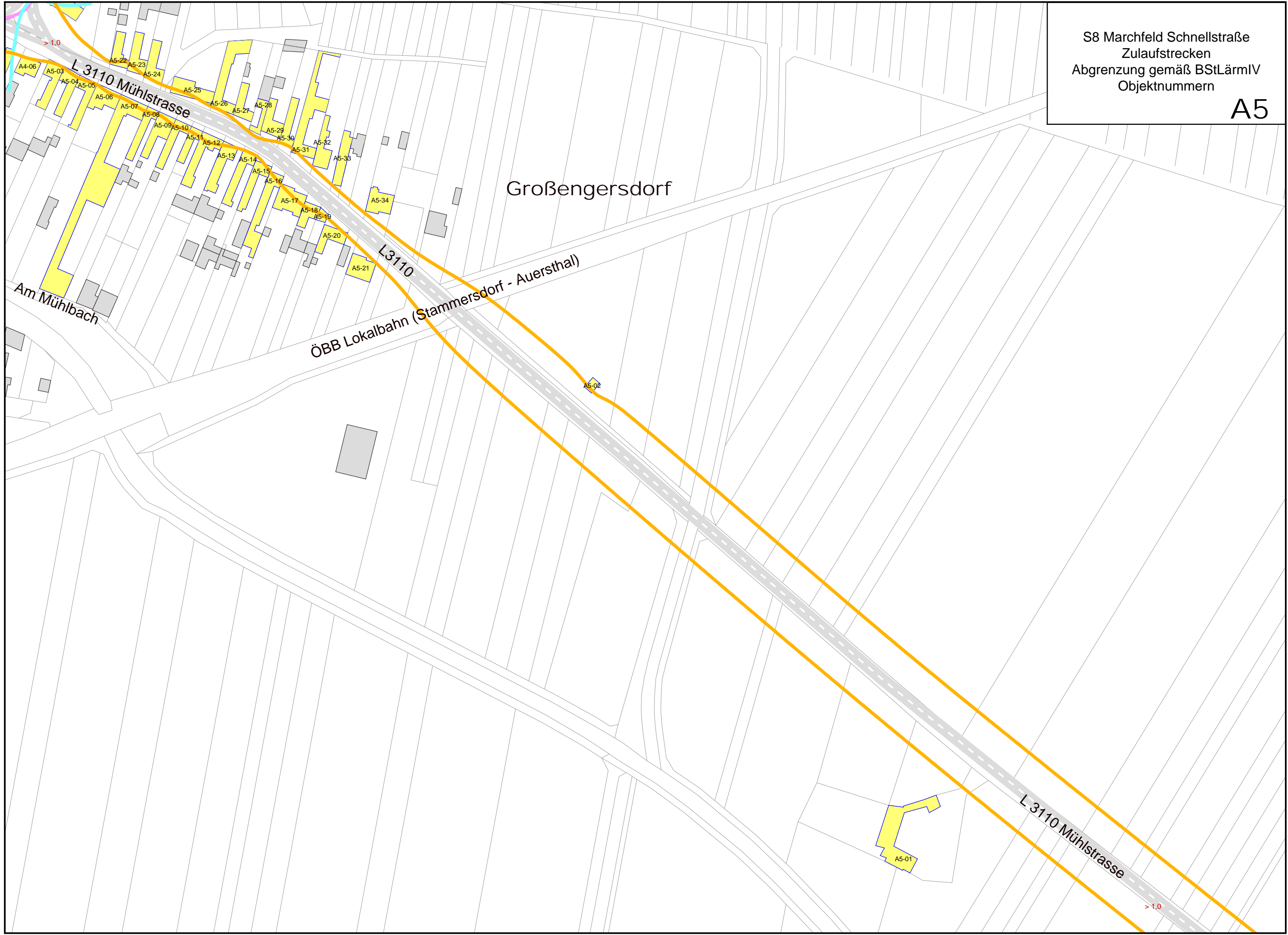
S8 Marchfeld Schnellstraße
Zulaufstrecken
Abgrenzung gemäß BStLärmIV
Objektnummern

A4



S8 Marchfeld Schnellstraße
Zulaufstrecken
Abgrenzung gemäß BStLärmIV
Objektnummern

A5



S8 Marchfeld Schnellstraße
Zulaufstrecken
Abgrenzung gemäß BStLärmIV
Objektnummern

A6

Bockfließ



<= 1,0

<= 1,0

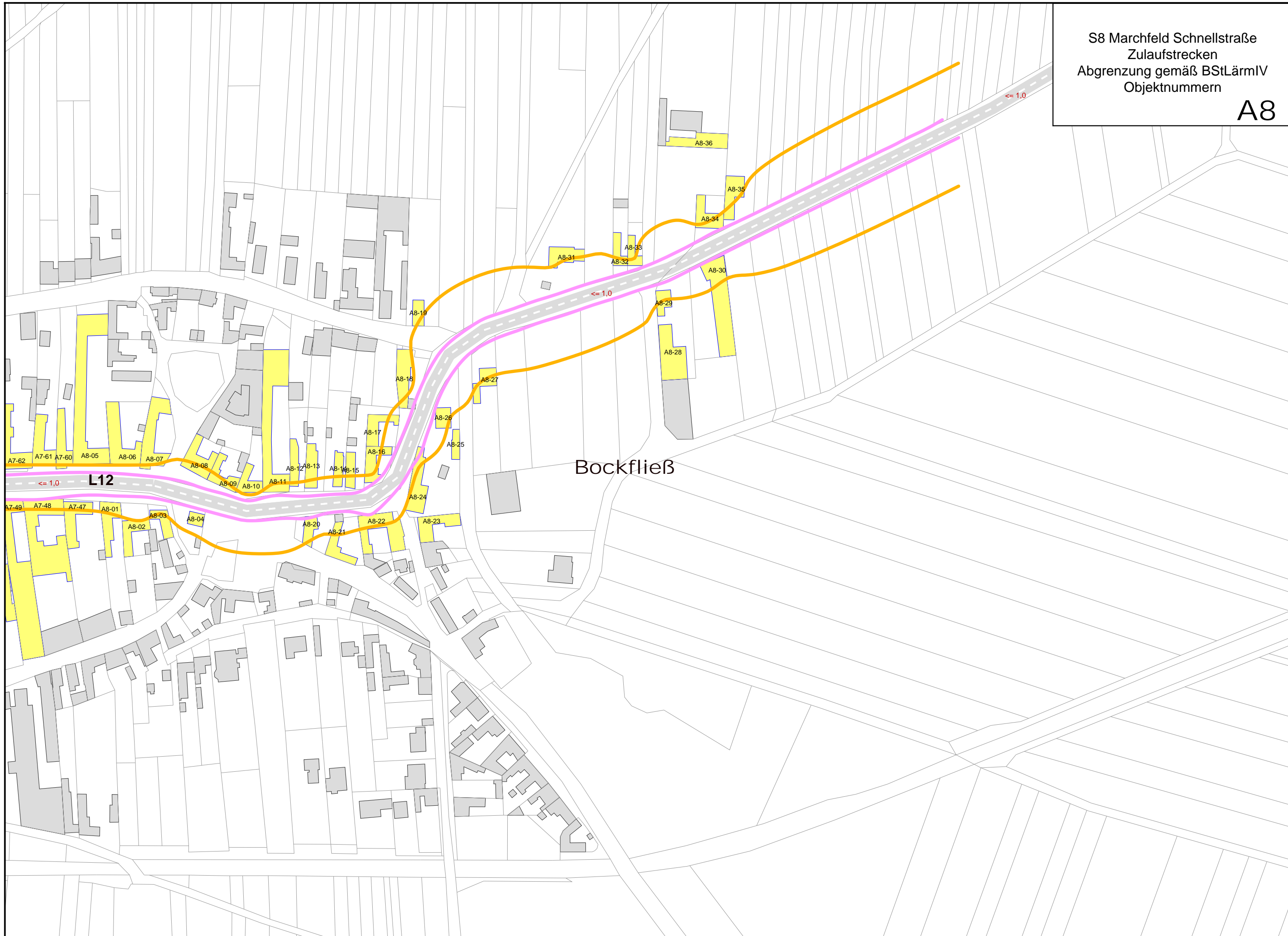
<= 1,0

Bockfließ



S8 Marchfeld Schnellstraße
Zulaufstrecken
Abgrenzung gemäß BStLärmIV
Objektnummern

A8



S8 Marchfeld Schnellstraße
Zulaufstrecken
Abgrenzung gemäß BStLärmIV
Objektnummern

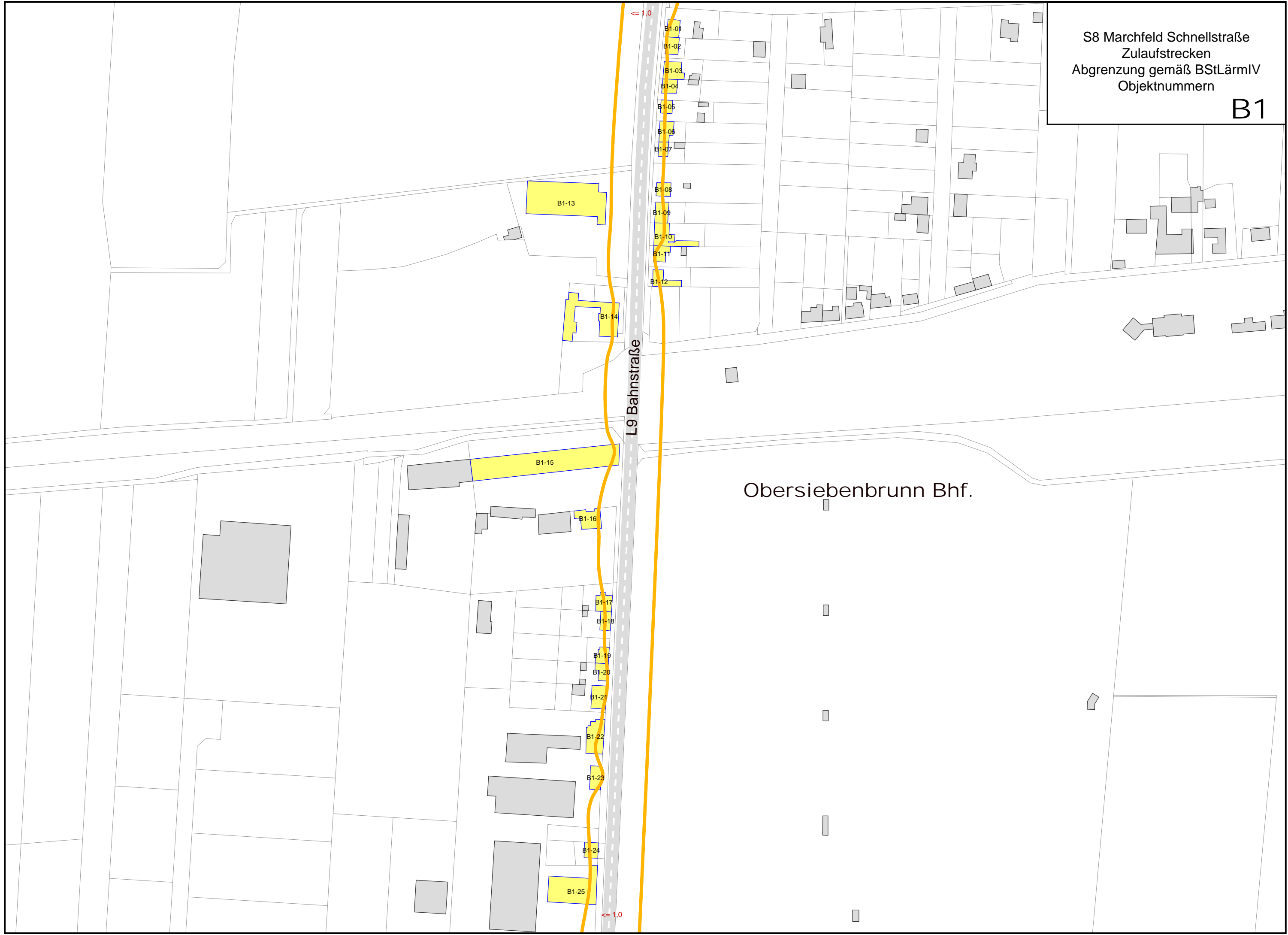
B1

L9 Bahnstraße

Obersiebenbrunn Bhf.

<= 1,0

<= 1,0



S8 Marchfeld Schnellstraße
Zulaufstrecken
Abgrenzung gemäß BStLärmIV
Objektnummern

B2

L9 Bahnstraße

Leopoldsdorf

← 1,0

← 1,0

B2_01

B2_02

B2_03

B2_04

B2_05

B2_06

B2_07

B2_10

B2_11

B2_12

B2_13

B2_14

B2_15

B2_16

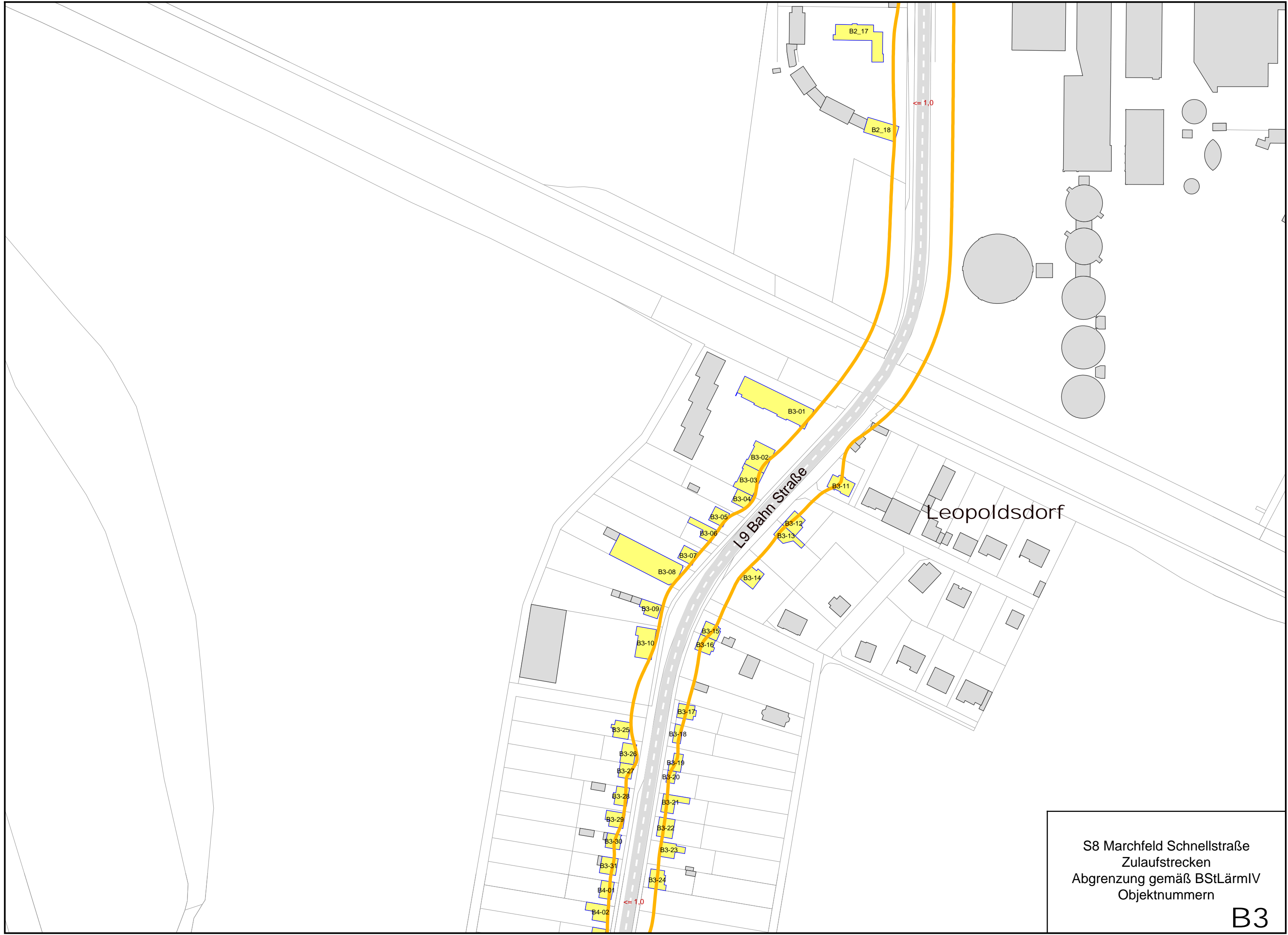
B2_17

B2_18

B2_08

B2_09





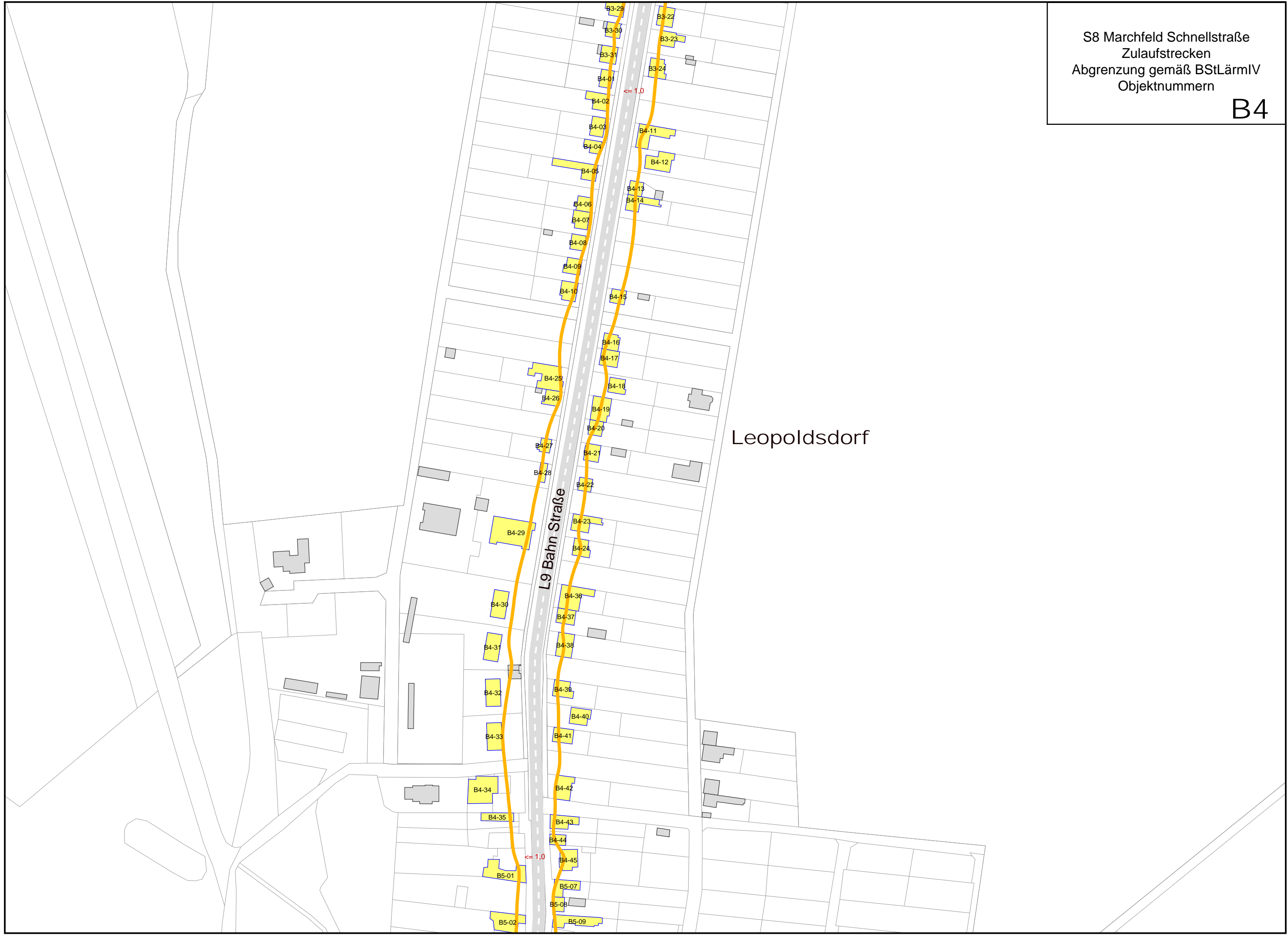
Leopoldsdorf

L9 Bahnstraße

S8 Marchfeld Schnellstraße
Zulaufstrecken
Abgrenzung gemäß BStLärmIV
Objektnummern
B3

S8 Marchfeld Schnellstraße
Zulaufstrecken
Abgrenzung gemäß BStLärmIV
Objektnummern

B4



Leopoldsdorf

L9 Bahn Straße

<= 1,0

<= 1,0

B3-29

B3-30

B3-31

B4-01

B4-02

B4-03

B4-04

B4-05

B4-06

B4-07

B4-08

B4-09

B4-10

B4-15

B4-16

B4-17

B4-18

B4-19

B4-20

B4-21

B4-22

B4-23

B4-24

B4-25

B4-26

B4-27

B4-28

B4-29

B4-30

B4-31

B4-32

B4-33

B4-34

B4-35

B4-36

B4-37

B4-38

B4-39

B4-40

B4-41

B4-42

B4-43

B4-44

B4-45

B5-01

B5-02

B5-07

B5-08

B5-09

B3-22

B3-23

B3-24

B4-11

B4-12

B4-13

B4-14

B4-15

B4-16

B4-17

B4-18

B4-19

B4-20

B4-21

B4-22

B4-23

B4-24

B4-25

B4-26

B4-27

B4-28

B4-29

B4-30

B4-31

B4-32

B4-33

B4-34

B4-35

B4-36

B4-37

B4-38

B4-39

B4-40

B4-41

B4-42

B4-43

B4-44

B4-45

B5-01

B5-02

B5-07

B5-08

B5-09

S8 Marchfeld Schnellstraße
Zulaufstrecken
Abgrenzung gemäß BStLärmIV
Objektnummern

B5

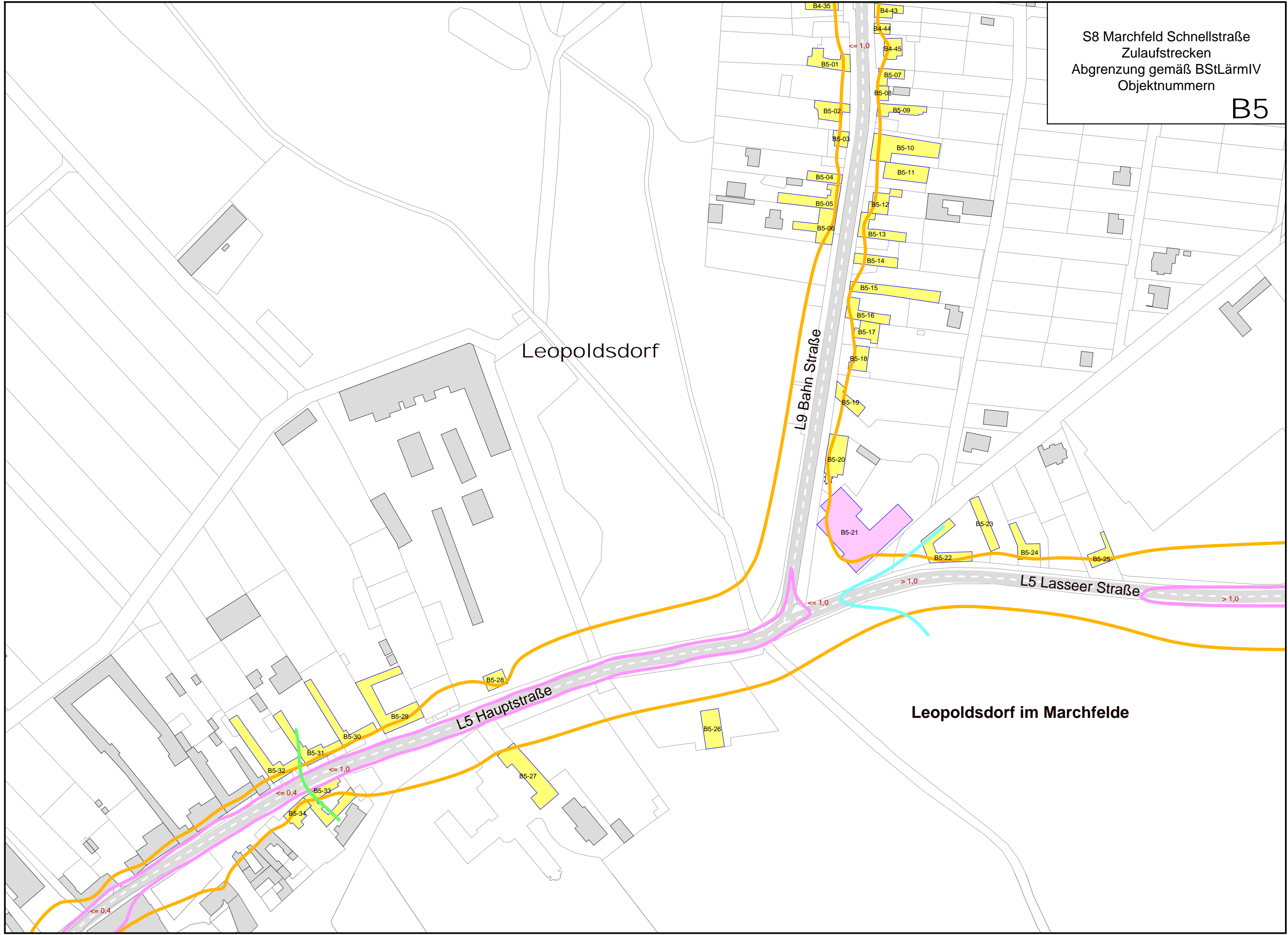
Leopoldsdorf

L9 Bahn Straße

L5 Lasseer Straße

L5 Hauptstraße

Leopoldsdorf im Marchfelde



Leopoldsdorf

L5 Raasdorfer Straße

Leopoldsdorf im Marchfelde

S8 Marchfeld Schnellstraße
Zulaufstrecken
Abgrenzung gemäß BStLärmIV
Objektnummern

B6

$\leq 1,0$

$> 1,0$

$> 1,0$

$> 1,0$

$> 1,0$

L3011 Wiener Straße

B6-02
B6-01

B6-41
B6-42

B6-04
B6-03

B6-06
B6-05

B6-08
B6-07

B6-10
B6-09

B6-11

B6-17
B6-18

B6-19
B6-20

B6-21
B6-22

B6-23
B6-24

B6-27
B6-28

B6-29
B6-30

B6-51

B7-11
B7-12

B7-03
B7-04

B7-05
B7-06

B6-31
B6-32

B6-33
B6-34

B6-35
B6-36

B6-37
B6-38

B6-39
B6-40

B6-46

B6-47

B6-48

B6-49

B6-44

B6-45

B7-26

B7-28

B7-29

B7-30

B6-30

B6-31

B6-32

B6-33

B6-34

B6-35

B6-36

B6-37

B6-38

B6-39

B6-40

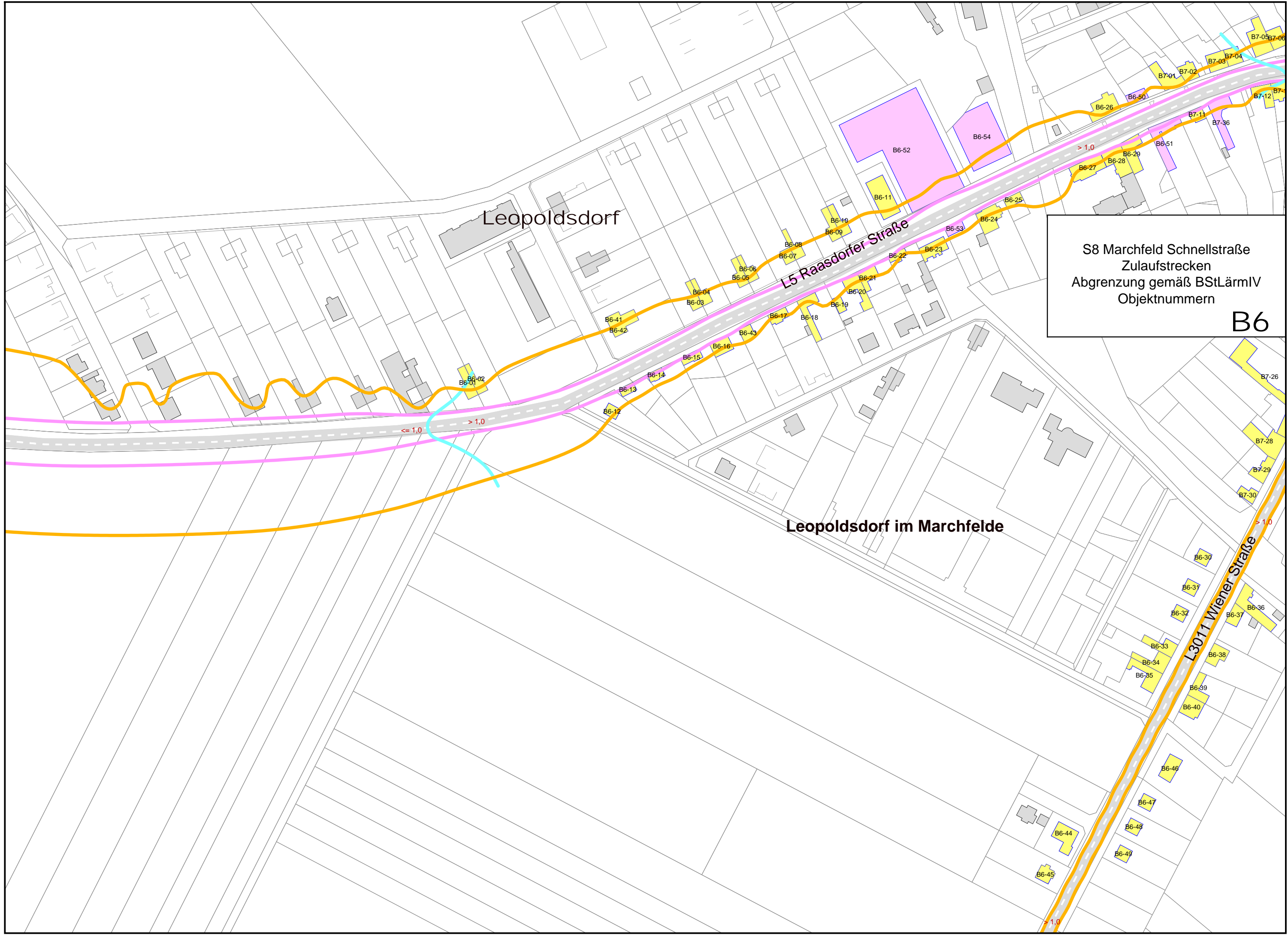
B6-41

B6-42

B6-43

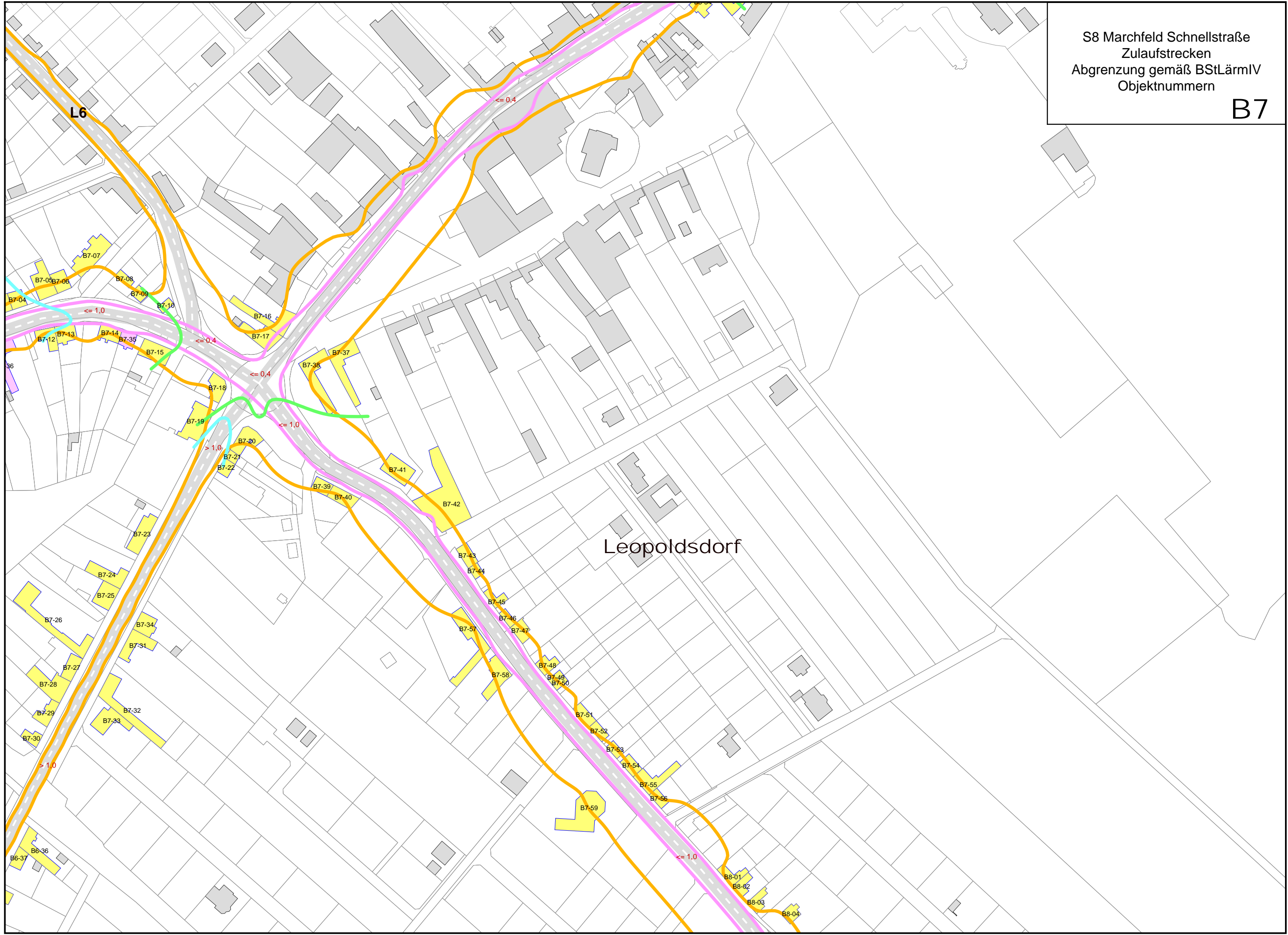
B6-44

B6-45



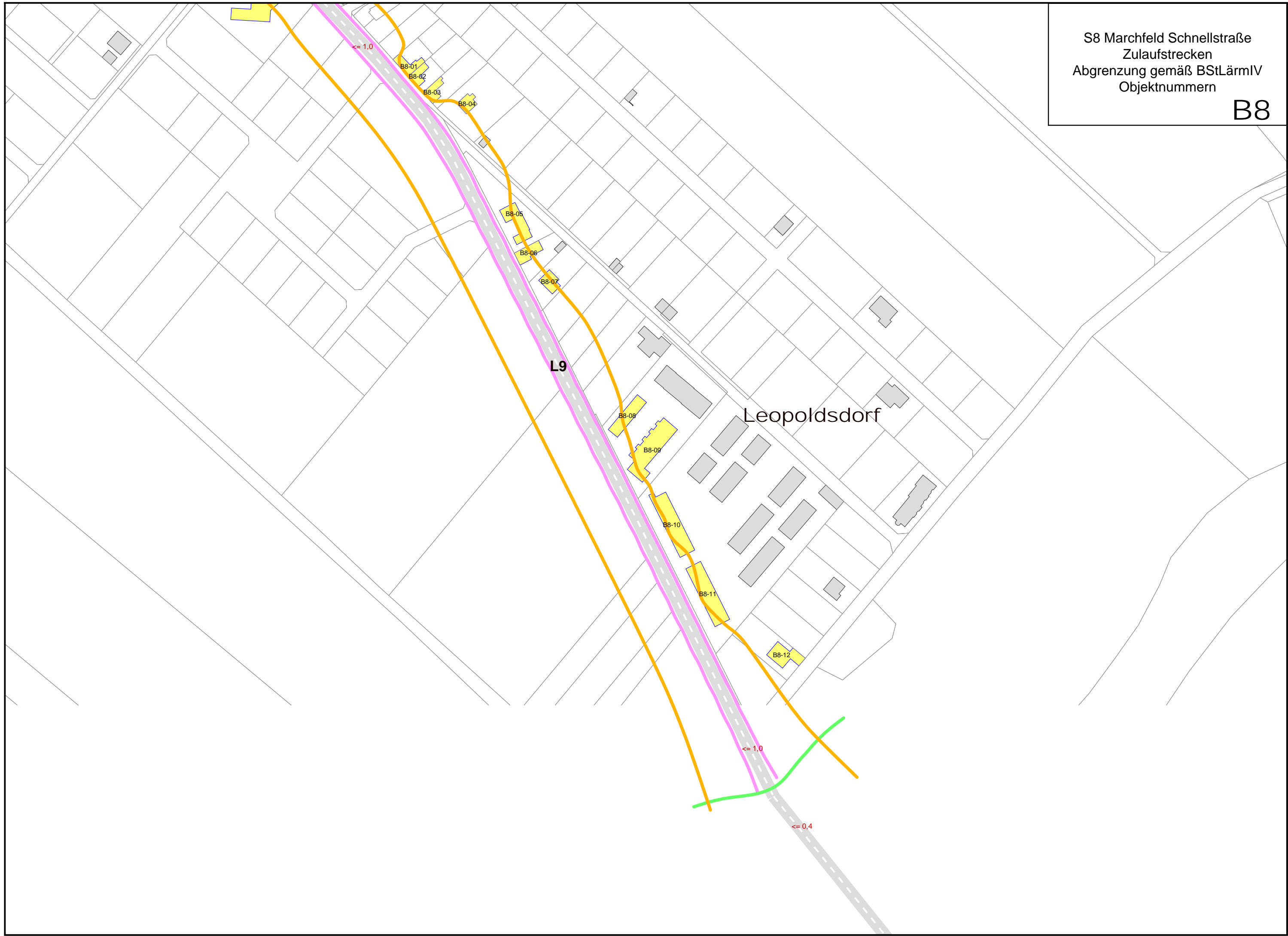
S8 Marchfeld Schnellstraße
Zulaufstrecken
Abgrenzung gemäß BStLärmIV
Objektnummern

B7

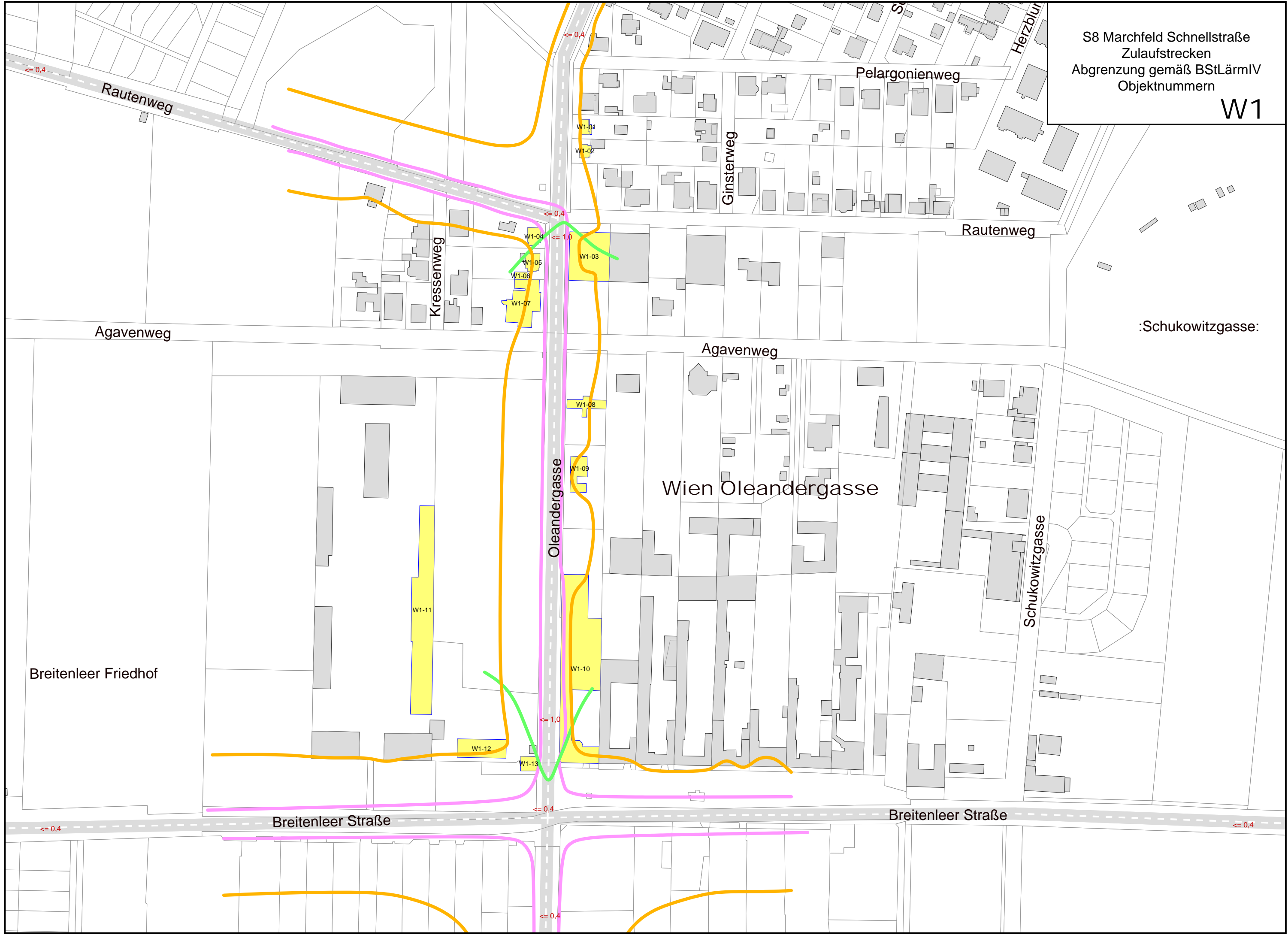


S8 Marchfeld Schnellstraße
Zulaufstrecken
Abgrenzung gemäß BStLärmIV
Objektnummern

B8



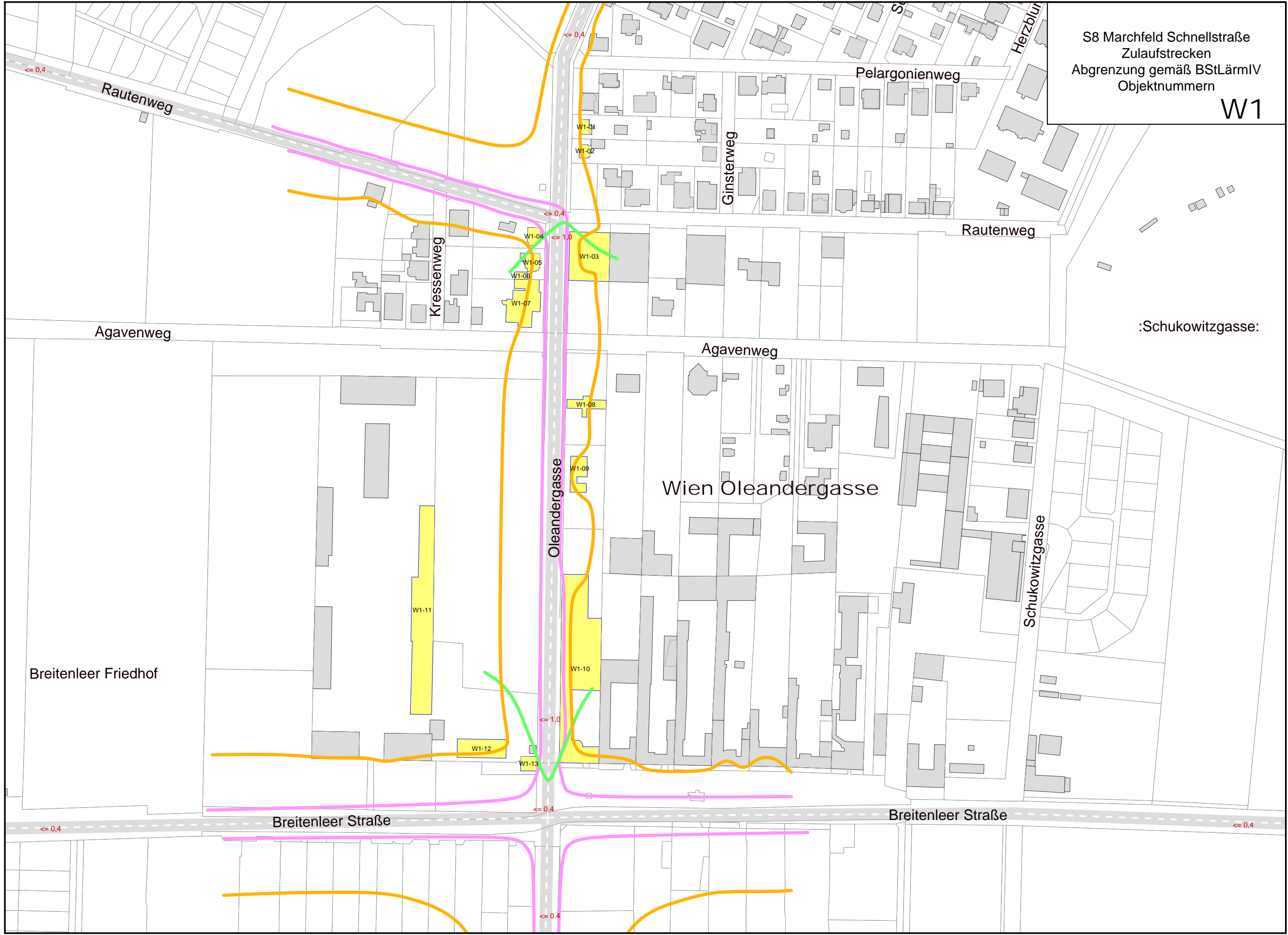
S8 Marchfeld Schnellstraße
Zulaufstrecken
Abgrenzung gemäß BStLärmIV
Objektnummern
W1

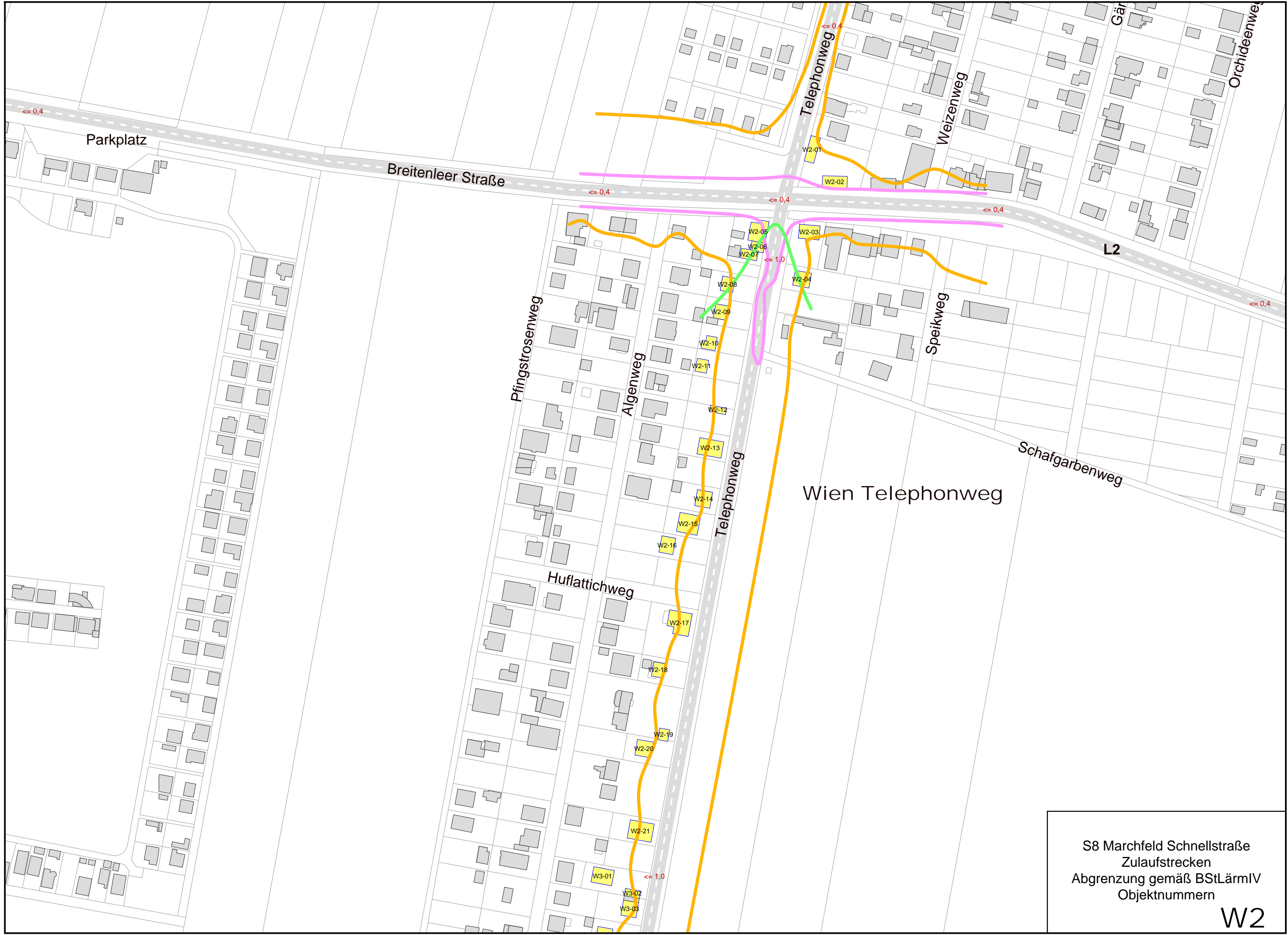


:Schukowitzgasse:

Breitenleer Friedhof

Wien Oleandergasse

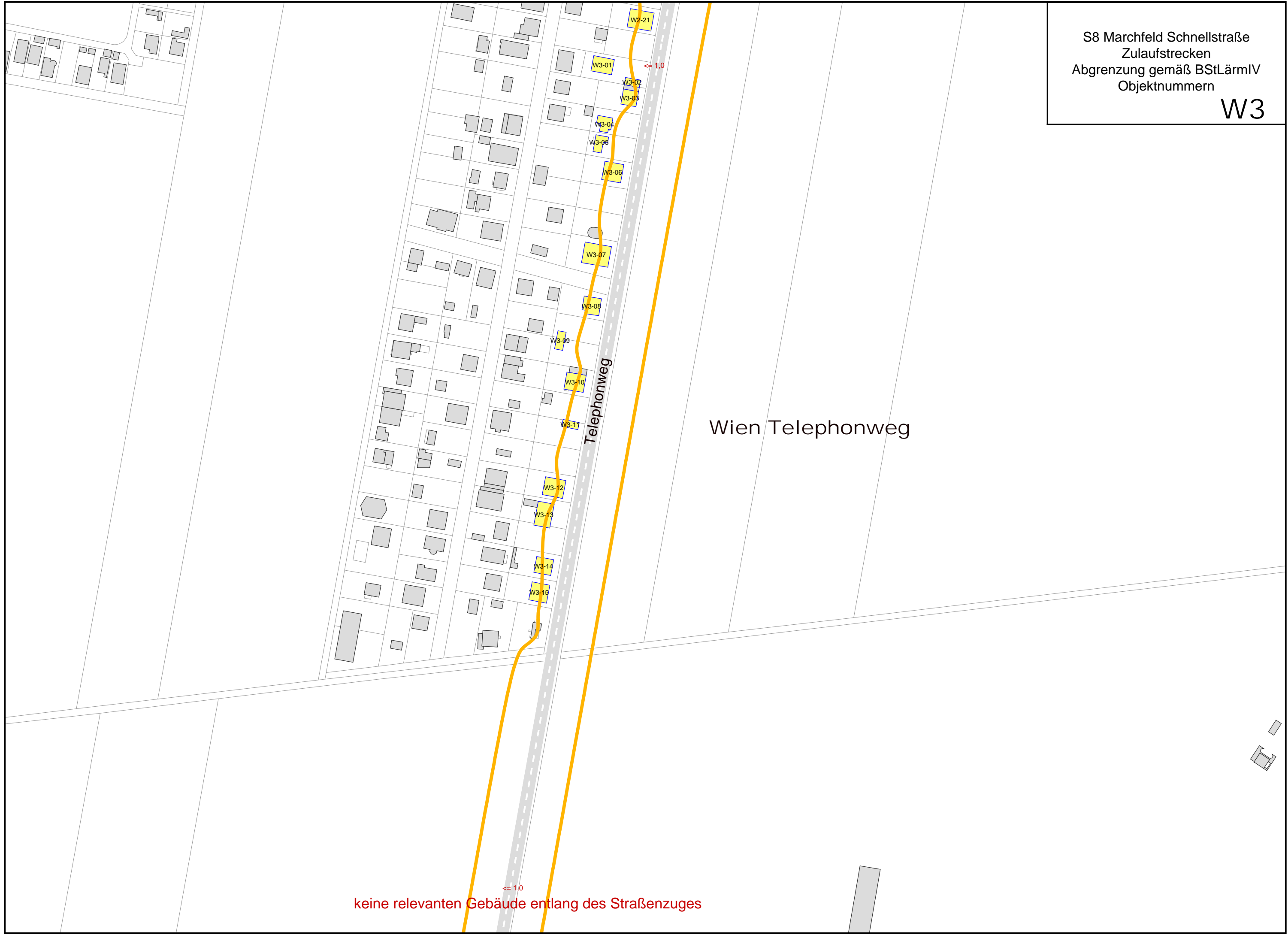




S8 Marchfeld Schnellstraße
 Zulaufstrecken
 Abgrenzung gemäß BStLärmIV
 Objektnummern
W2

S8 Marchfeld Schnellstraße
Zulaufstrecken
Abgrenzung gemäß BStLärmIV
Objektnummern

W3



Wien Telephonweg

keine relevanten Gebäude entlang des Straßenzuges