

S 8 MARCHFELD SCHNELLSTRASSE




Abschnitt West

KN S 1/S 8 - ASt Gänserndorf/Obersiebenbrunn (L 9)

km 0.00+00,00 - km 14.7+55,00
Projektlänge = 14.755,00m

EINREICHPROJEKT 2010

PLANTITEL AUSKUNFT GEM. §24c Abs 8 UVP-G idgF
Ergebnisse Zulaufstrecken
Übersichten gemäß BStLärmIV

	C	-		
	B	-		
Änderung	A	Ergänzungen gemäß Besprechung vom 11.09.2015		
<p>PROJEKTSTEUERUNG</p>  <p>ziviltechnikergmbh, leithastraße 10, 1200 wien tel +43 (1) 313 60-0, fax +43 (1) 313 60-800</p>		<p>PROJEKTANT</p> <p>Rinderer & PARTNER Ziviltechniker KEG A-8010 Graz, Grabenstraße 33 Tel: +43 / 316 / 68 65 71, Fax: -10 e-mail: office@rinderer-partner.at</p>  <p>Ziviltechniker GmbH</p>		
<p>KOORDINATION UMWELT</p>  <p>Ziviltechniker GmbH für Landschaftsplanung A-1040 Wien, Möllwaldplatz 4/21 Fax: +43 (1) 406 66 90-7 Tel: +43 (1) 406 66 90 e-mail: office@beitl.at www.beitl.at</p>		<p>ASFINAG BAU MANAGEMENT GMBH A-1030 WIEN, MODECENTERSTRASSE 16</p> <p>Projektleiter Leiter Planung Schröfelbauer eh. Grünstäudl eh.</p> <p>3083625/00120/0-408/UVE/RiP/E</p>		
Gezeichnet: Datum:	C. Theil Oktober 2015	<p>MASSTAB</p> <p>-</p>	<p>AUSFERTIGUNG</p>	<p>EINLAGE</p> <p>WU 1 - 05</p>
Geprüft: Datum:	E. Waller Oktober 2015			
Fläche:				

S 8 Marchfeld Schnellstraße Abschnitt West
 Übersichten der Zulaufstrecken gemäß §6 BStLärmIV
 Inhaltsverzeichnis und Legende

Karte	Ortsbezeichnung
1	Dürnkrot
2	Dürnkrot
3	Dürnkrot
4	Ebenthal
5	Grub a.d. March
6	Stillfried
7	Stillfried
8	Mannersdorf a. d. March
9	Mannersdorf a. d. March
10	Mannersdorf a. d. March
11	Tallesbrunn
12	Tallesbrunn
13	Weikendorf
14	Weikendorf
15	Weikendorf
16	Gänserndorf
17	Gänserndorf
18	Gänserndorf
19	Gänserndorf
20	Gänserndorf Süd
21	Gänserndorf Süd
22	Gänserndorf Süd
23	Gänserndorf Süd
24	Gänserndorf Süd
25	Helmahof
26	Süssenbrunn
27	Raasdorf
28	Raasdorf
29	Raasdorf
30	Groß-Enzersdorf
31	Groß-Enzersdorf
32	Rutzendorf

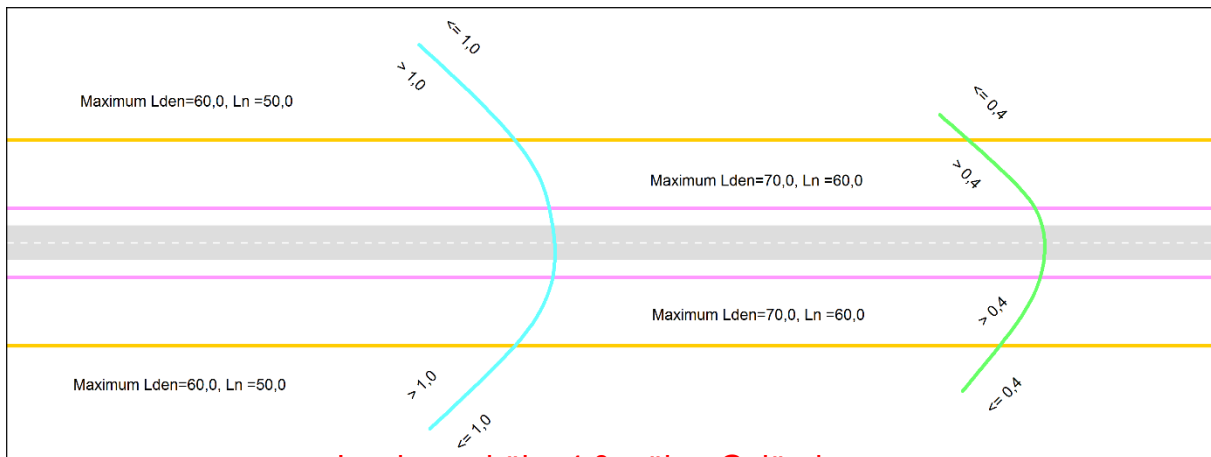
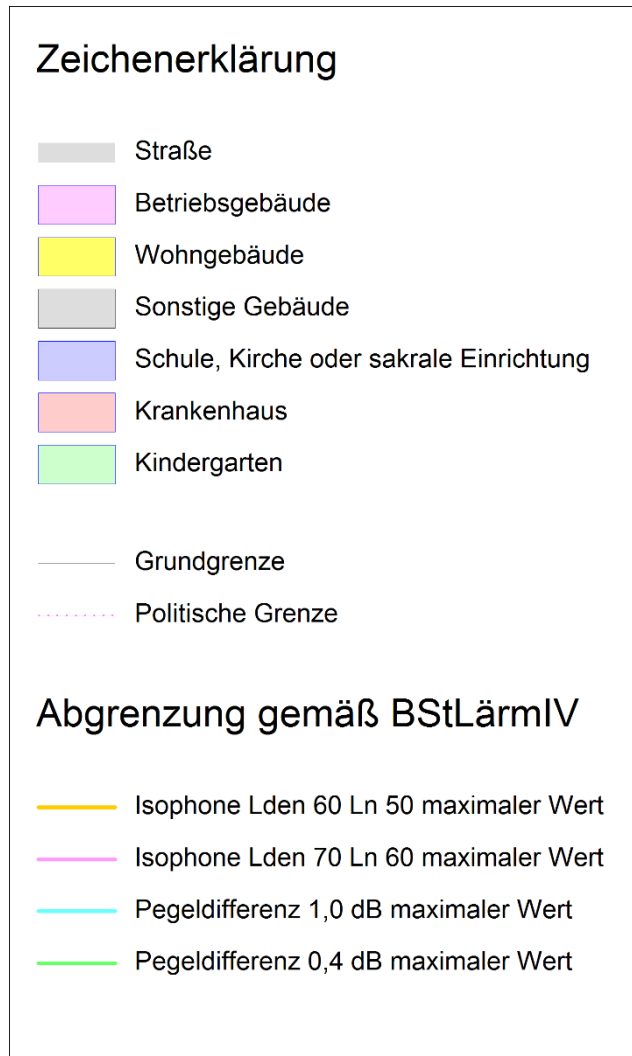
Karte	Ortsbezeichnung
33	Obersiebenbrunn
34	Obersiebenbrunn
35	Obersiebenbrunn
36	Untersiebenbrunn
37	Untersiebenbrunn
38	Oberweiden
39	Oberweiden
40	Gänserndorf Süd
41	Schönfeld
42	Schönfeld
43	Schönfeld
44	Lasse
45	Lasse
46	Marchegg
47	Marchegg
48	Breitensee
49	Breitensee
50	Breitensee
51	Breitensee
52	Großenbrunn
53	Großenbrunn
54	Engelhartstetten
55	Engelhartstetten
56	Waltersdorf a.d.March
57	Waltersdorf a.d.March
58	Sierndorf a.d.March
59	Sierndorf a.d.March
60	Jedenspeigen
61	Jedenspeigen
62	Götzendorf
63	Hohenruppersdorf
64	Angern

S 8 Marchfeld Schnellstraße Abschnitt West
Übersichten der Zulaufstrecken gemäß §6 BStLärmIV
Inhaltsverzeichnis und Legende

Karte	Ortsbezeichnung
65	Angern
66	leer
67	Dörfles
68	Dörfles
69	Weikendorf
70	Gänserndorf
71	Gänserndorf
72	Gänserndorf
73	Prottes
74	Prottes
75	Prottes
76	Franzensdorf
77	Franzensdorf
78	Andlersdorf
79	Andlersdorf
80	Straudorf
81	Lasse
82	Lasse
83	Lasse
84	Lasse
85	Lasse
86	Hainburg an der Donau
87	Schloß Niederweiden
88	Breitstetten
89	Breitstetten
90	Orth a.d.Donau
91	Orth a.d.Donau
92	Pframa
93	Dobermannsdorf
94	Matzen
95	Matzen
96	Großschweinbarth

Karte	Ortsbezeichnung
97	Großschweinbarth
98	Auersthal
99	Auersthal
A1	Pillichsdorf
A2	Pillichsdorf
A3	Großengersdorf
A4	Großengersdorf
A5	Großengersdorf
A6	Bockfließ
A7	Bockfließ
A8	Bockfließ
B1	Obersiebenbrunn Bhf
B2	Leopoldsdorf
B3	Leopoldsdorf
B4	Leopoldsdorf
B5	Leopoldsdorf
B6	Leopoldsdorf
B7	Leopoldsdorf
B8	Leopoldsdorf
C1	Groß-Enzersdorf Eurostr.
C2	Aderklaa
C3	Aderklaa
W1	Wien Oleandergasse
W2	Wien Telephonweg
W3	Wien Telephonweg

LEGENDE

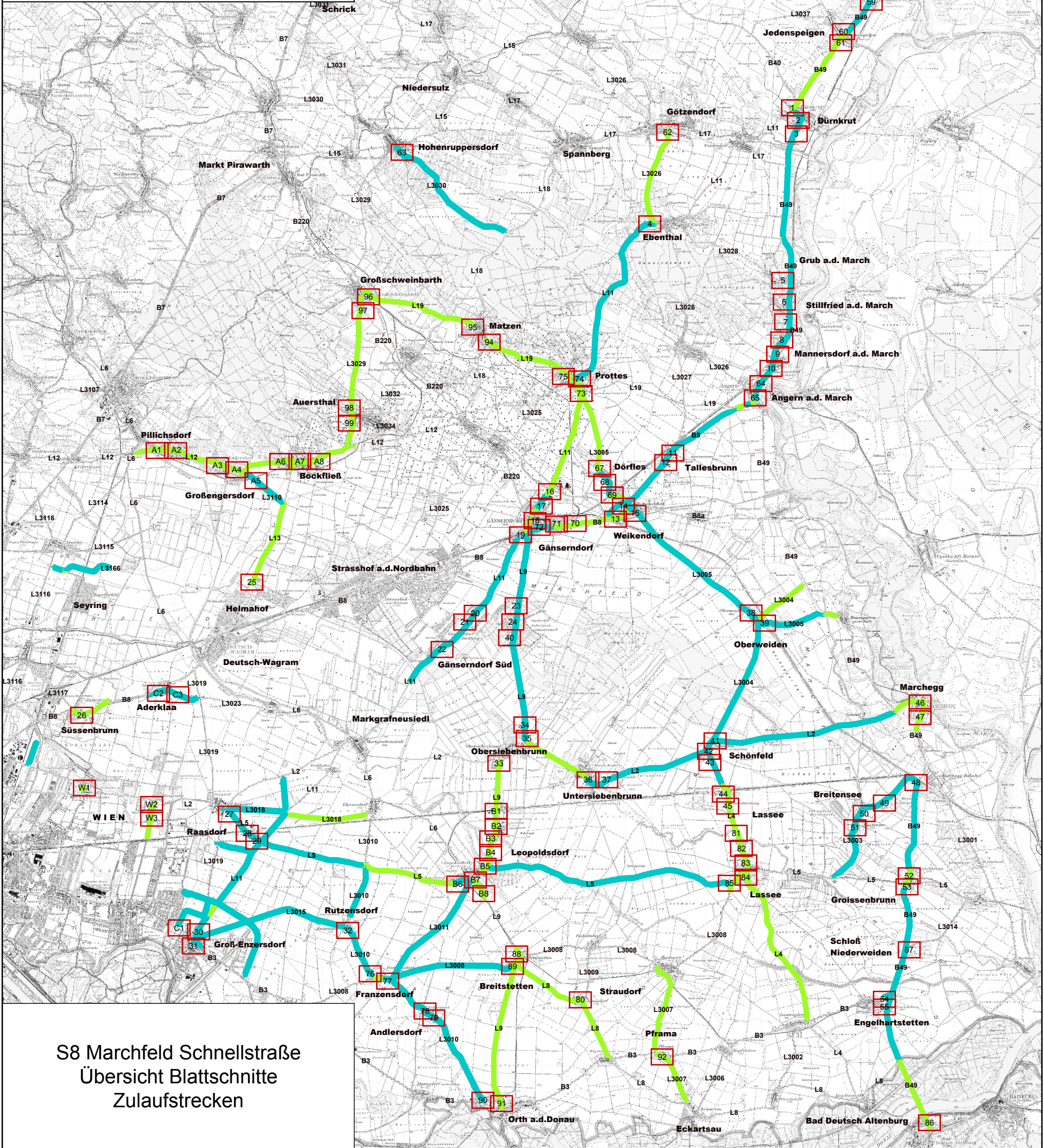


Zeichenerklärung BStLärmIV

Planausschnitte Zulaufstrecken


Relevante Straßenabschnitte Überlagerung alle Planfälle

- Korridor Pegeländerung > 1,0 dB
- Korridor Pegeländerung > 0,4 dB



S8 Marchfeld Schnellstraße
Übersicht Blattschnitte
Zulaufstrecken

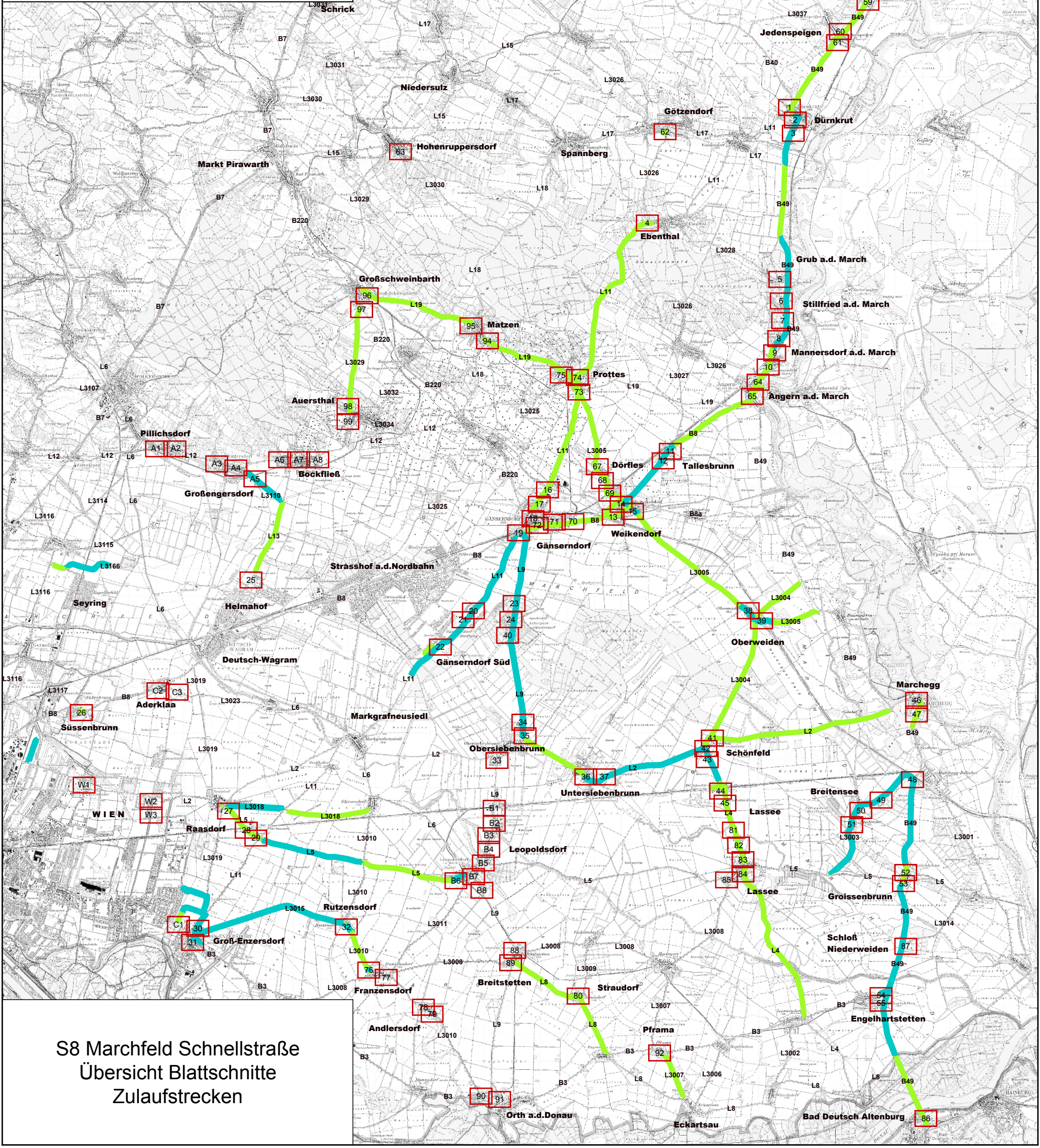
Zeichenerklärung BStLärmIV

 Planausschnitte Zulaufstrecken

Relevante Straßenabschnitte Pif 1-C zu Pif R


 Korridor Pegeländerung > 1,0 dB

 Korridor Pegeländerung > 0,4 dB



S8 Marchfeld Schnellstraße
Übersicht Blattschnitte
Zulaufstrecken

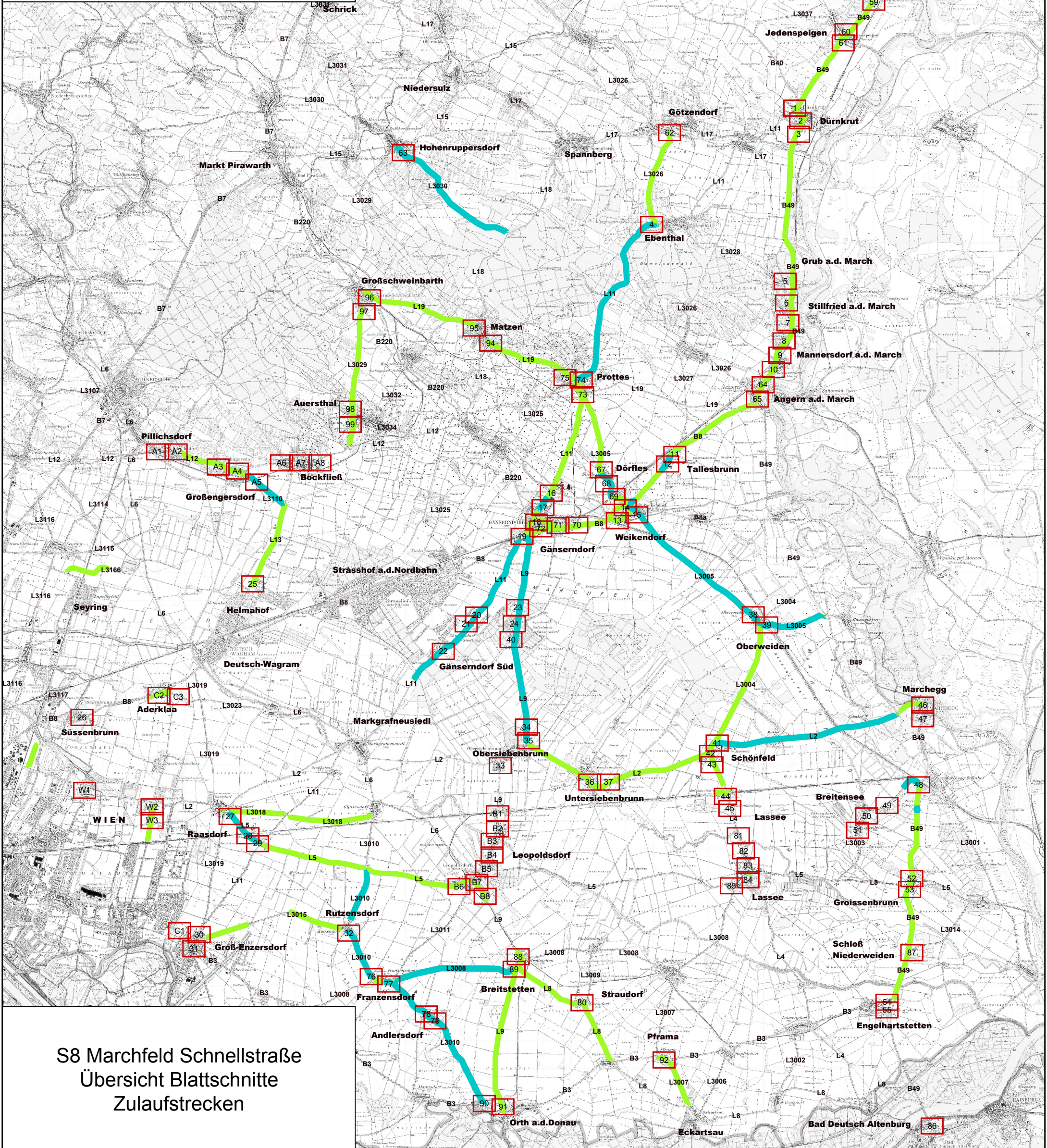
Zeichenerklärung BStLärmIV

 Planausschnitte Zulaufstrecken

Relevante Straßenabschnitte P1f 1-C zu P1f 0-C


 Korridor Pegeländerung > 1,0 dB

 Korridor Pegeländerung > 0,4 dB



S8 Marchfeld Schnellstraße
Übersicht Blattschnitte
Zulaufstrecken

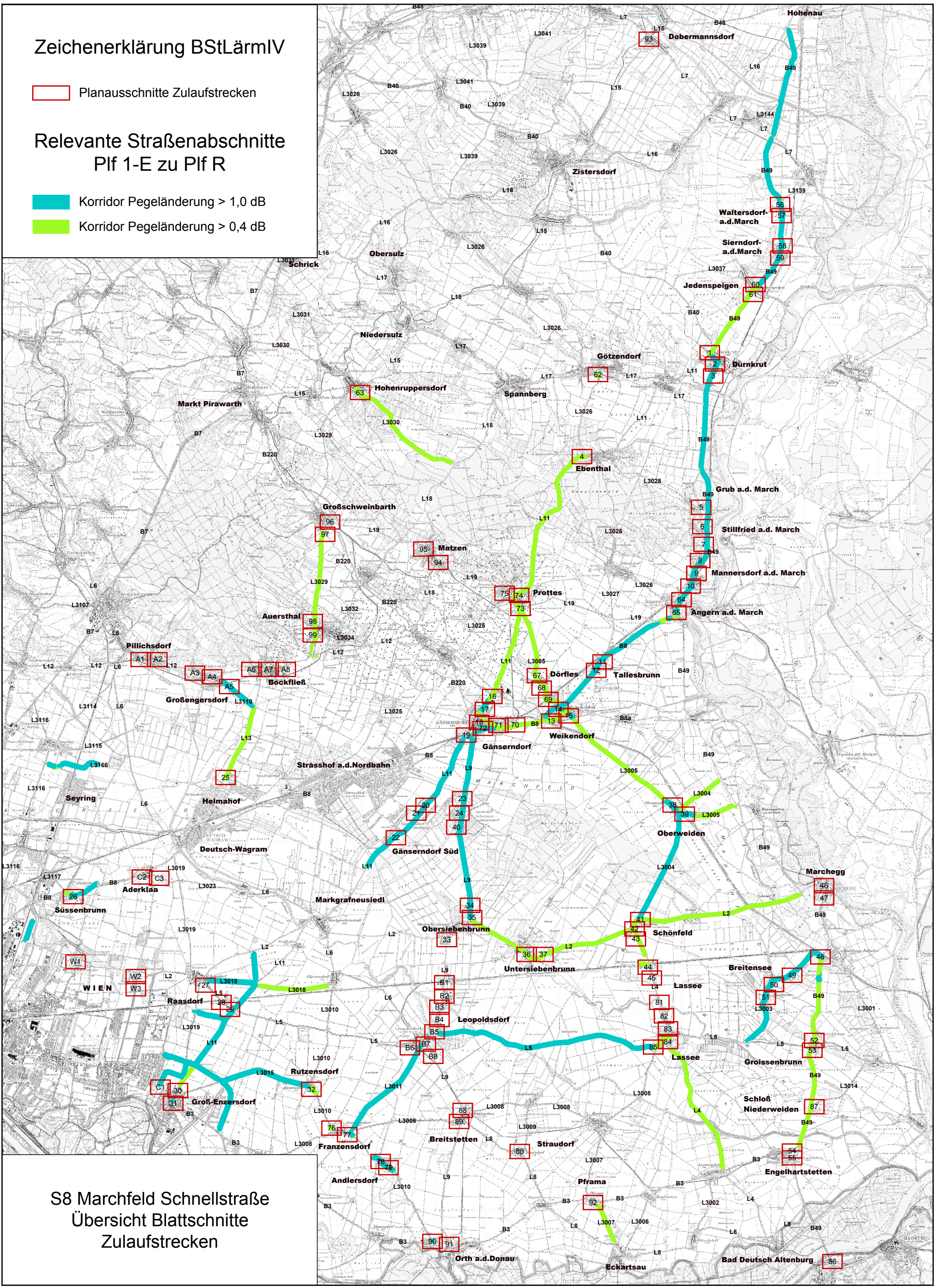
Zeichenerklärung BStLärmIV

 Planausschnitte Zulaufstrecken

Relevante Straßenabschnitte Pif 1-E zu Pif R

 Korridor Pegeländerung > 1,0 dB

 Korridor Pegeländerung > 0,4 dB



S8 Marchfeld Schnellstraße
Übersicht Blattschnitte
Zulaufstrecken

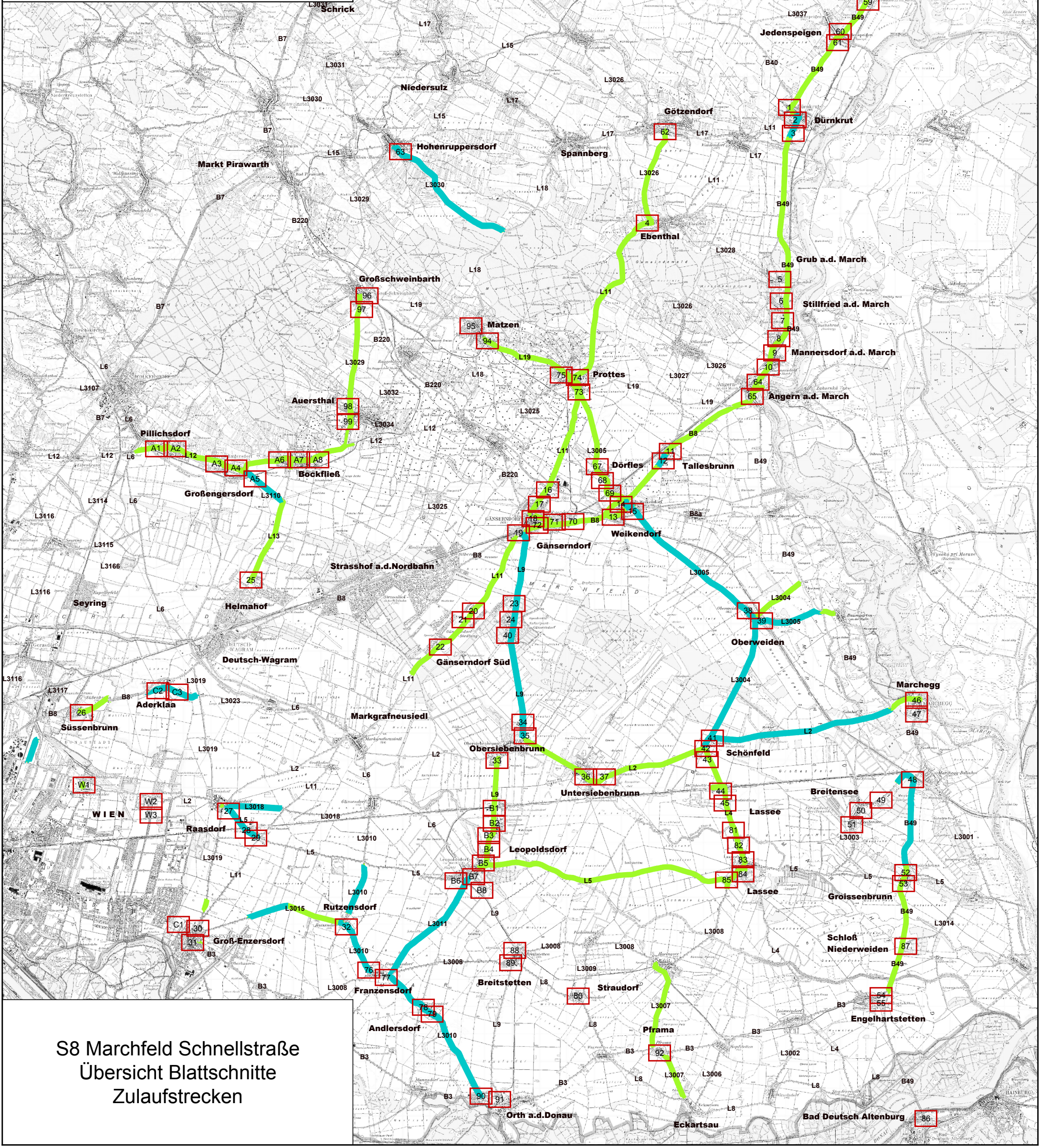
Zeichenerklärung BStLärmIV

 Planausschnitte Zulaufstrecken

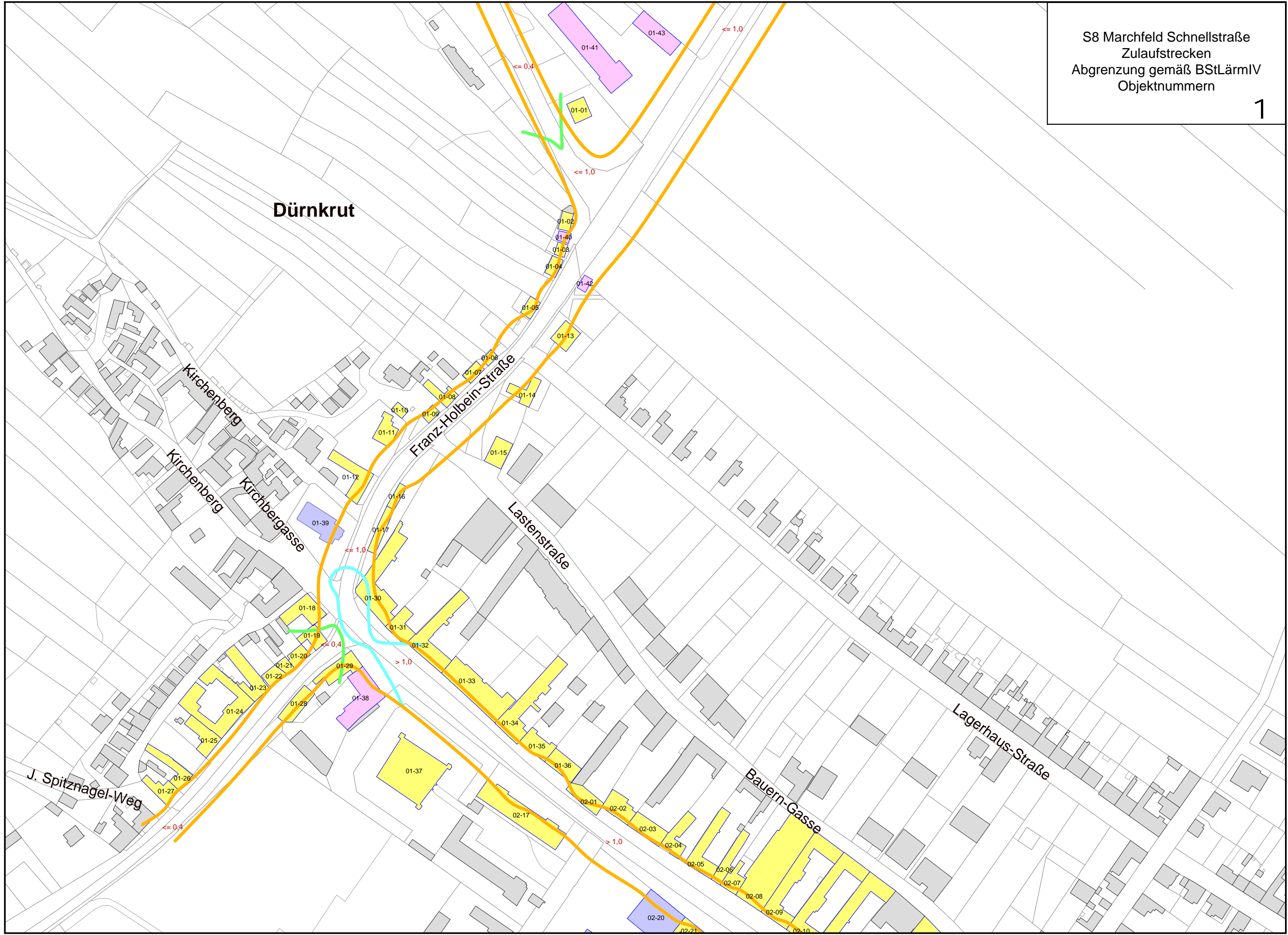
Relevante Straßenabschnitte P1f 1-E zu P1f 0-B

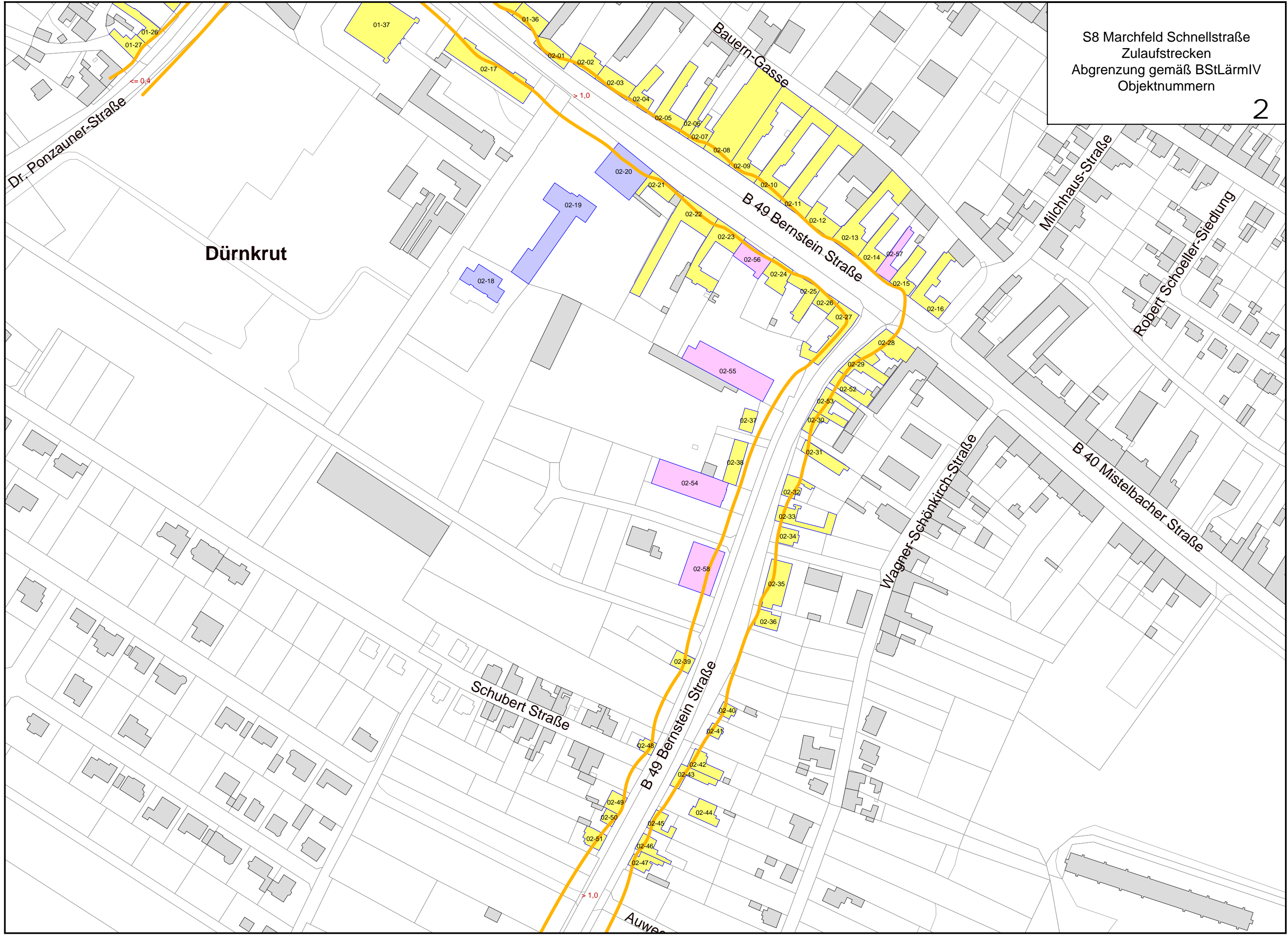
 Korridor Pegeländerung > 1,0 dB

 Korridor Pegeländerung > 0,4 dB



S8 Marchfeld Schnellstraße
Übersicht Blattschnitte
Zulaufstrecken





Dürnkrot

Dr. Ponzauner-Straße

Bauern-Gasse

B 49 Bernstein Straße

Schubert Straße

B 49 Bernstein Straße

Auwe...

Wagner-Schönkirch-Straße

Milchhaus-Straße

B 40 Mistelbacher Straße

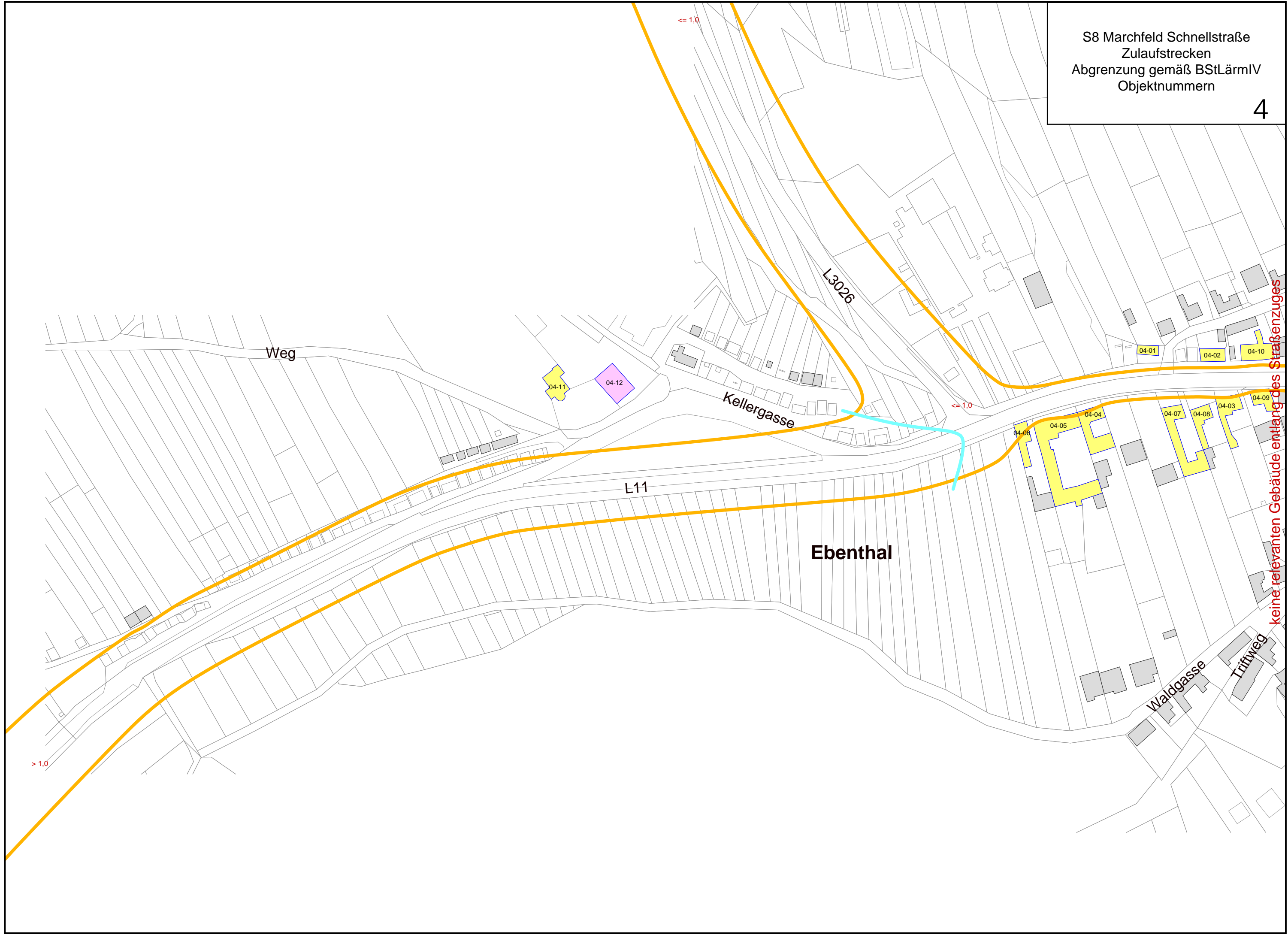
Robert Schoeller-Siedlung

<= 0,4

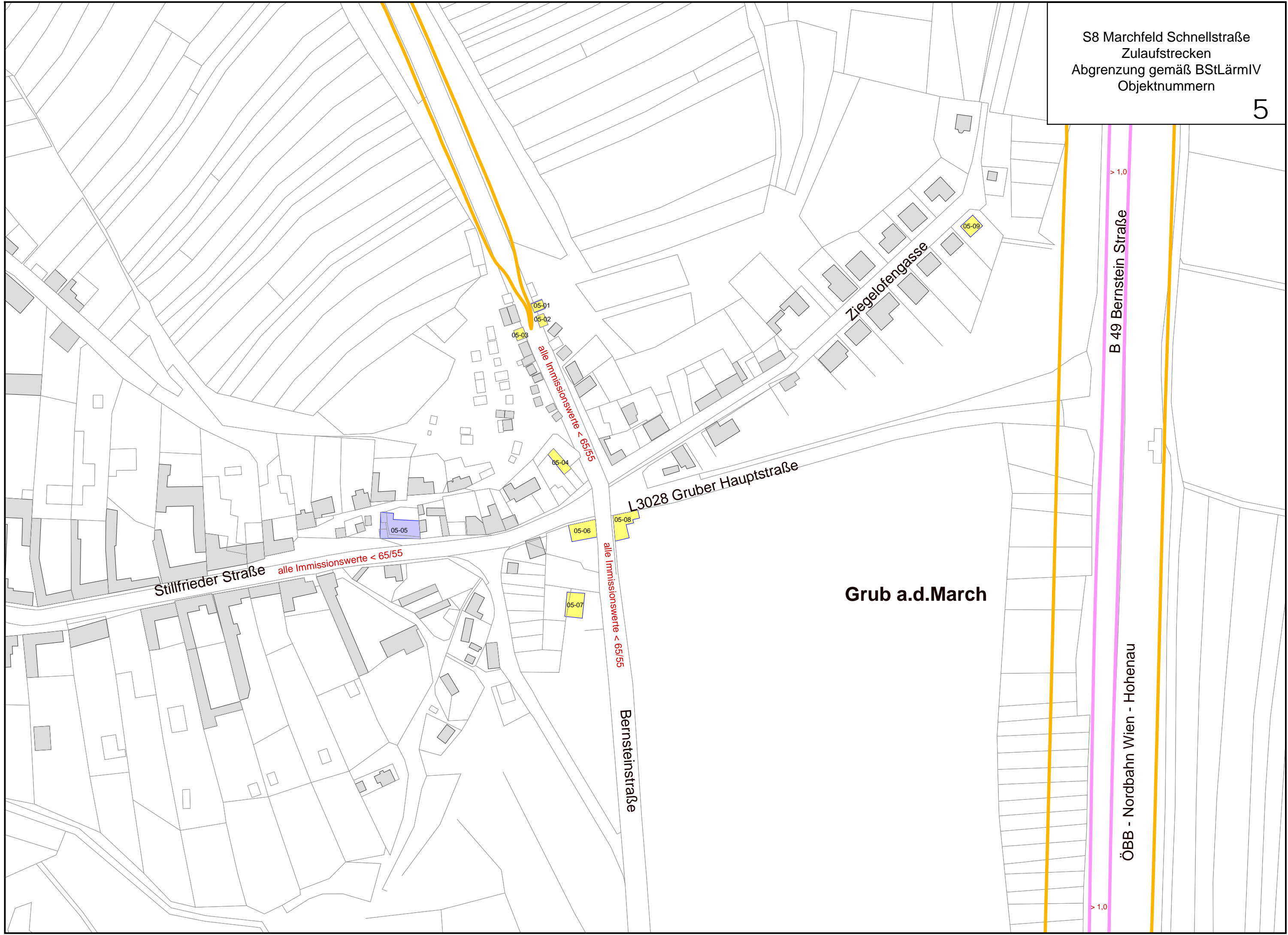
> 1,0

> 1,0





keine relevanten Gebäude entlang des Straßenzuges



Stillfrieder Straße alle Immissionswerte < 65/55

alle Immissionswerte < 65/55

alle Immissionswerte < 65/55

> 1,0

> 1,0

B 49 Bernstein Straße

ÖBB - Nordbahn Wien - Hohenau

Grub a.d. March

Bernsteinstraße

L3028 Gruber Hauptstraße

Ziegelofengasse

05-01

05-02

05-03

05-04

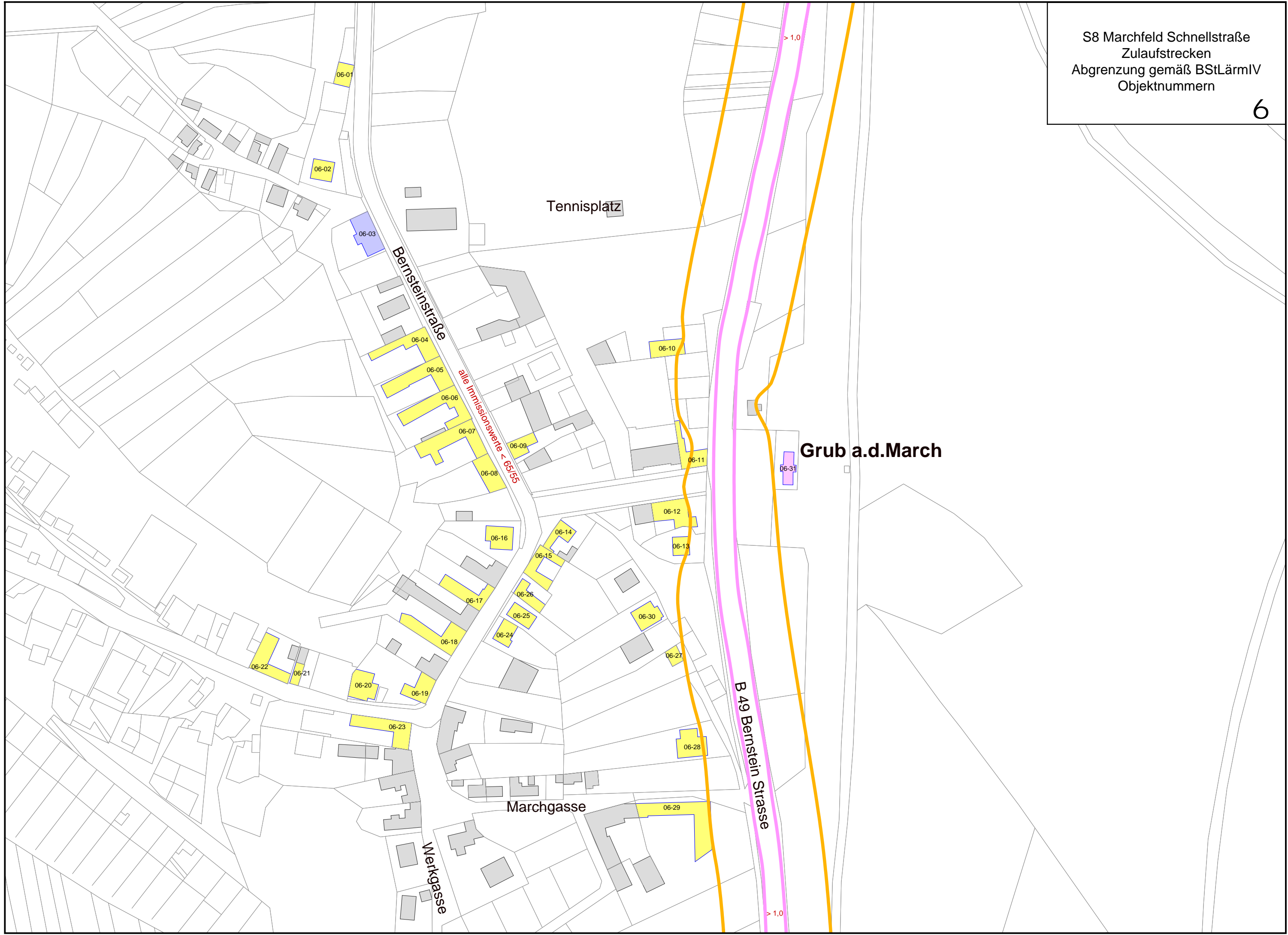
05-05

05-06

05-08

05-07

05-09



Grub an der March

B 49 Bernstein Strasse

> 1,0

07-14

07-13

07-01

07-02

07-03

07-04

07-05

07-06

07-07

07-08

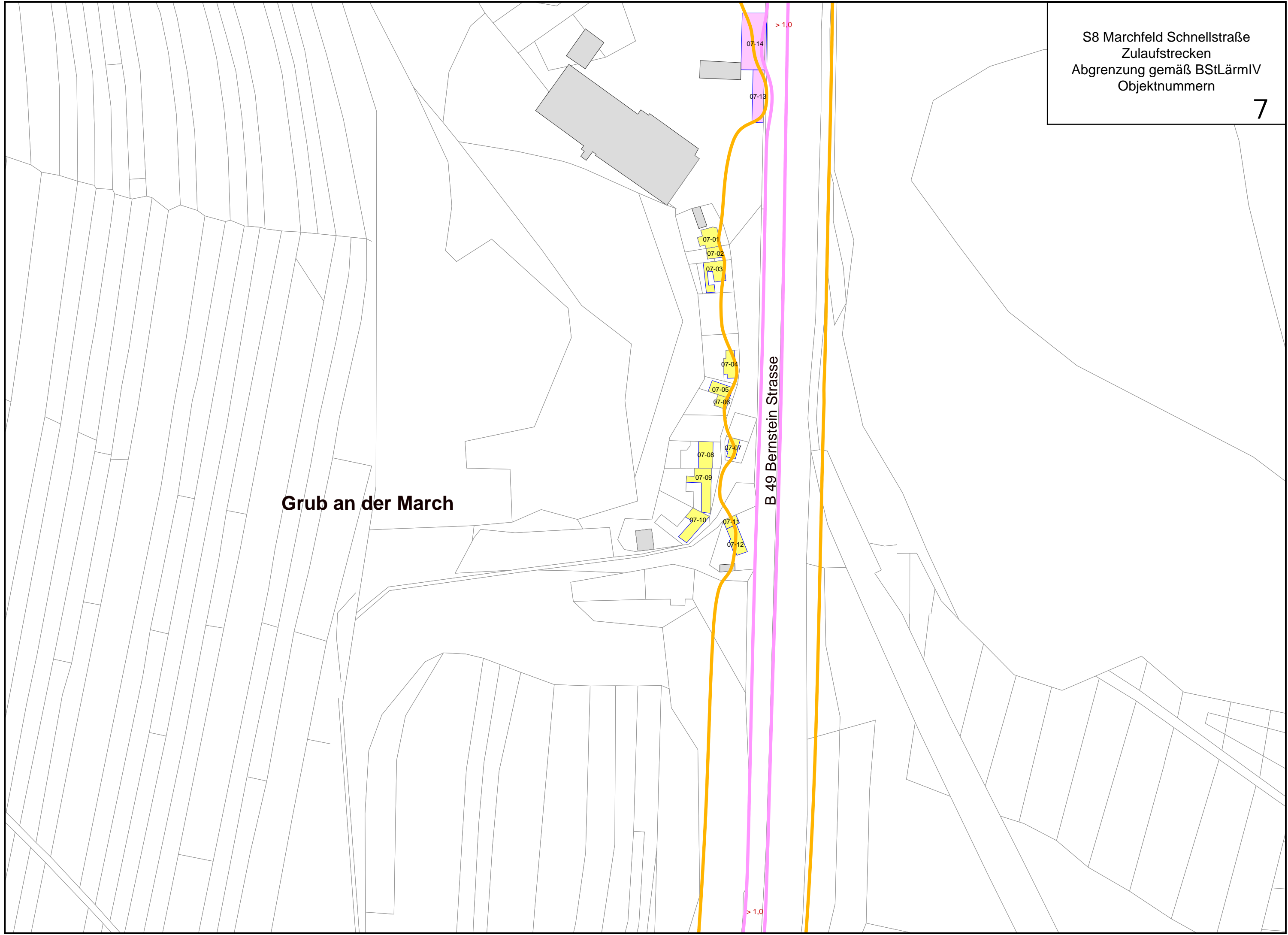
07-09

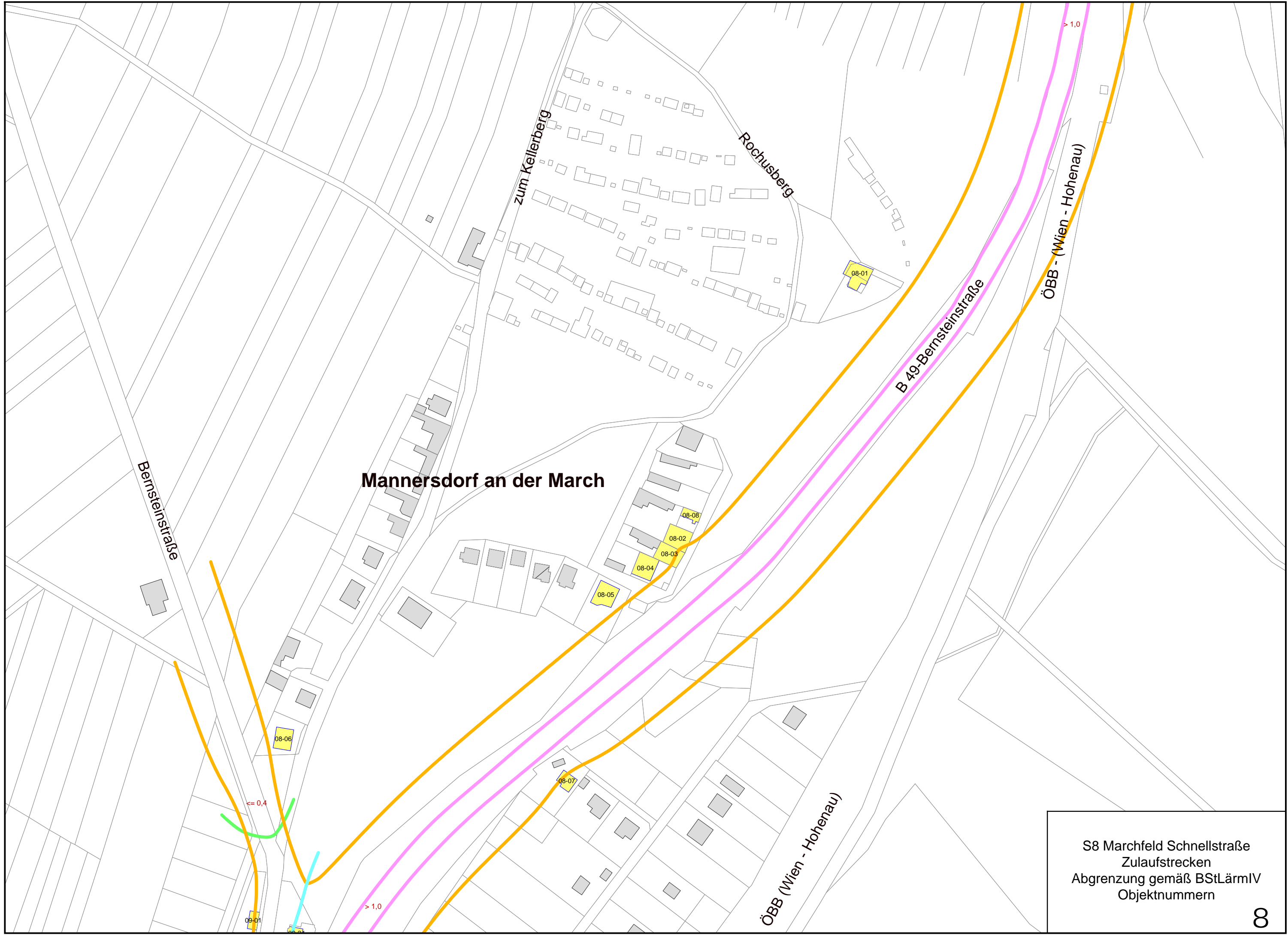
07-10

07-11

07-12

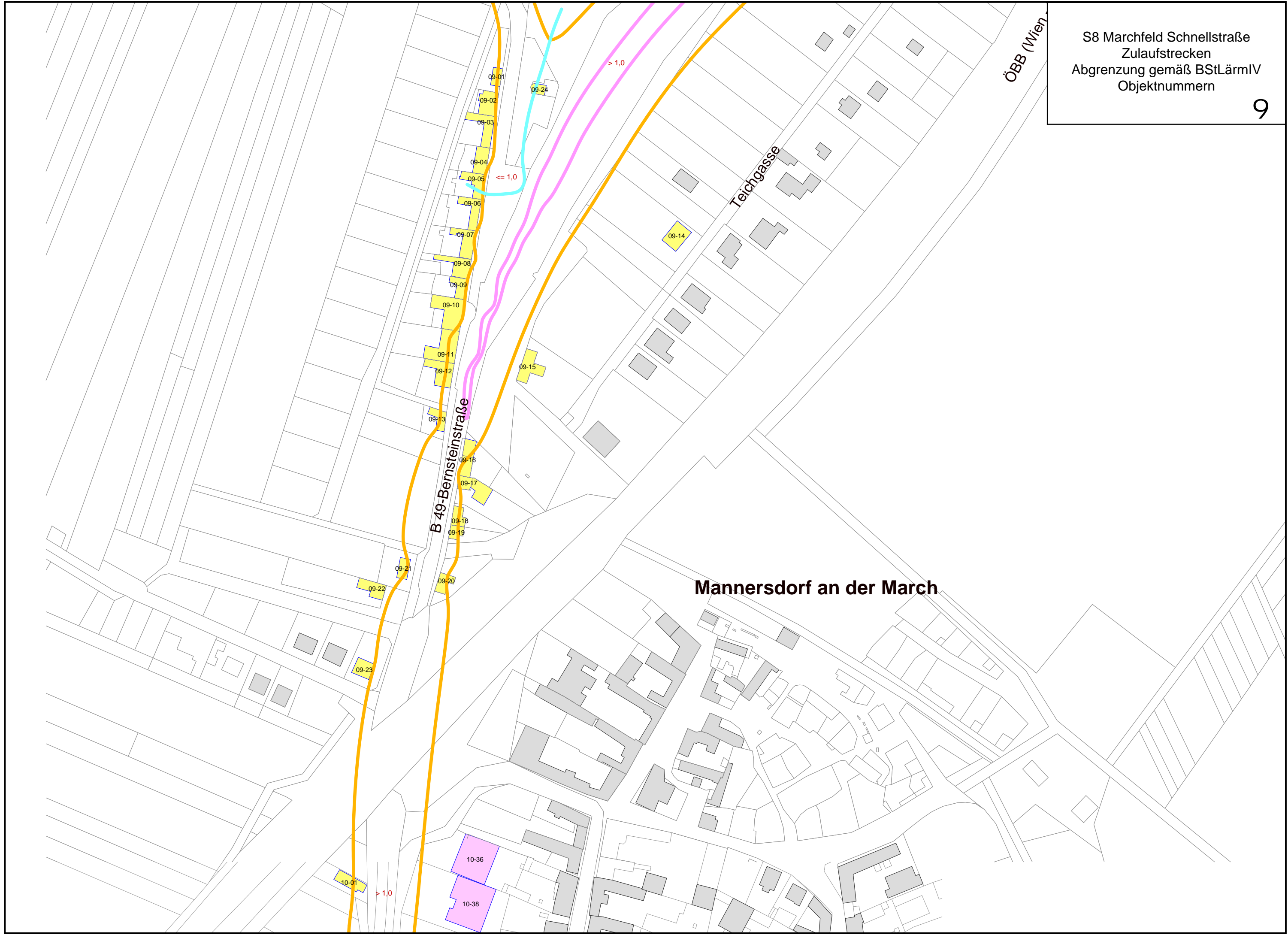
> 1,0



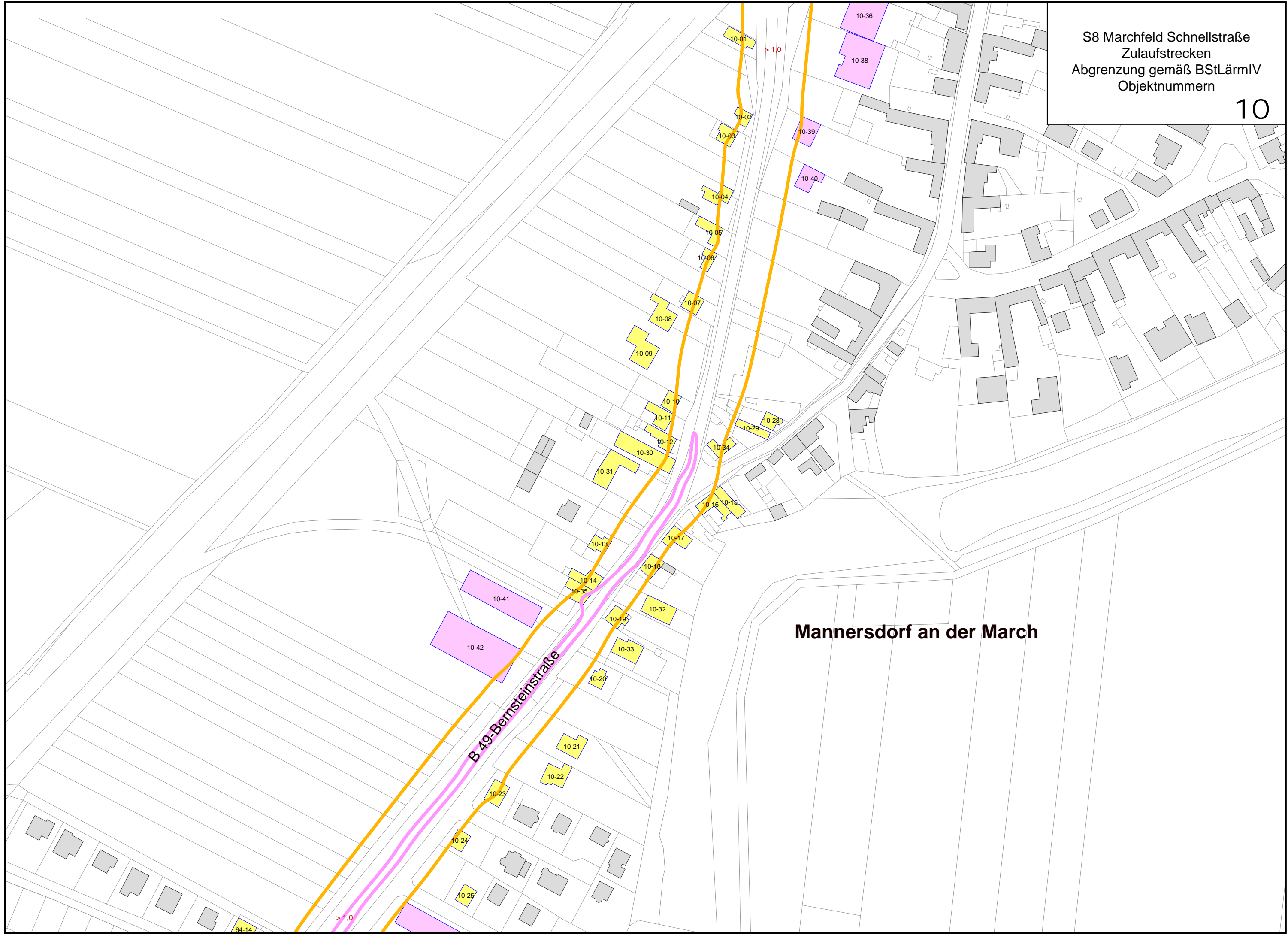


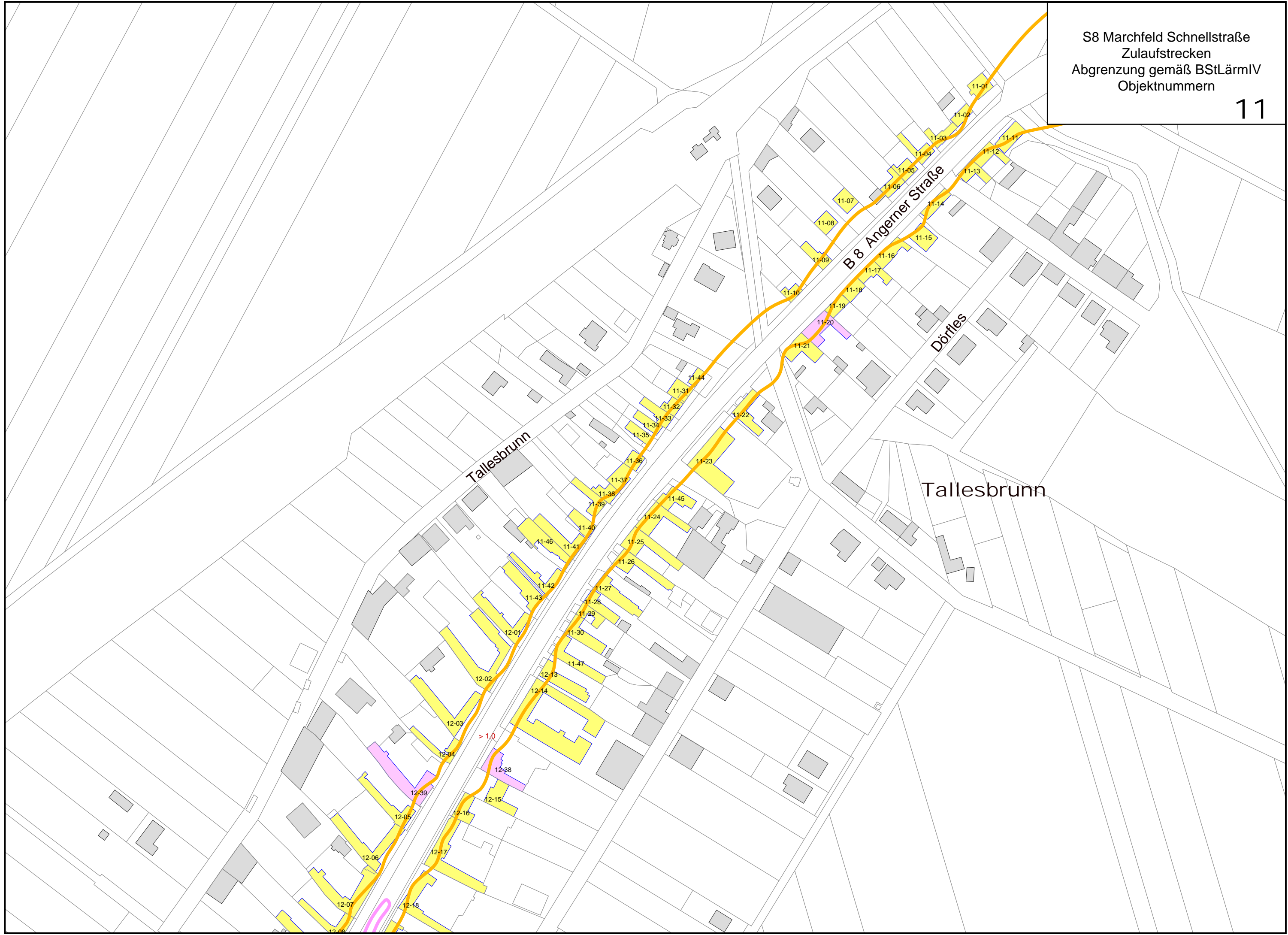
Mannersdorf an der March

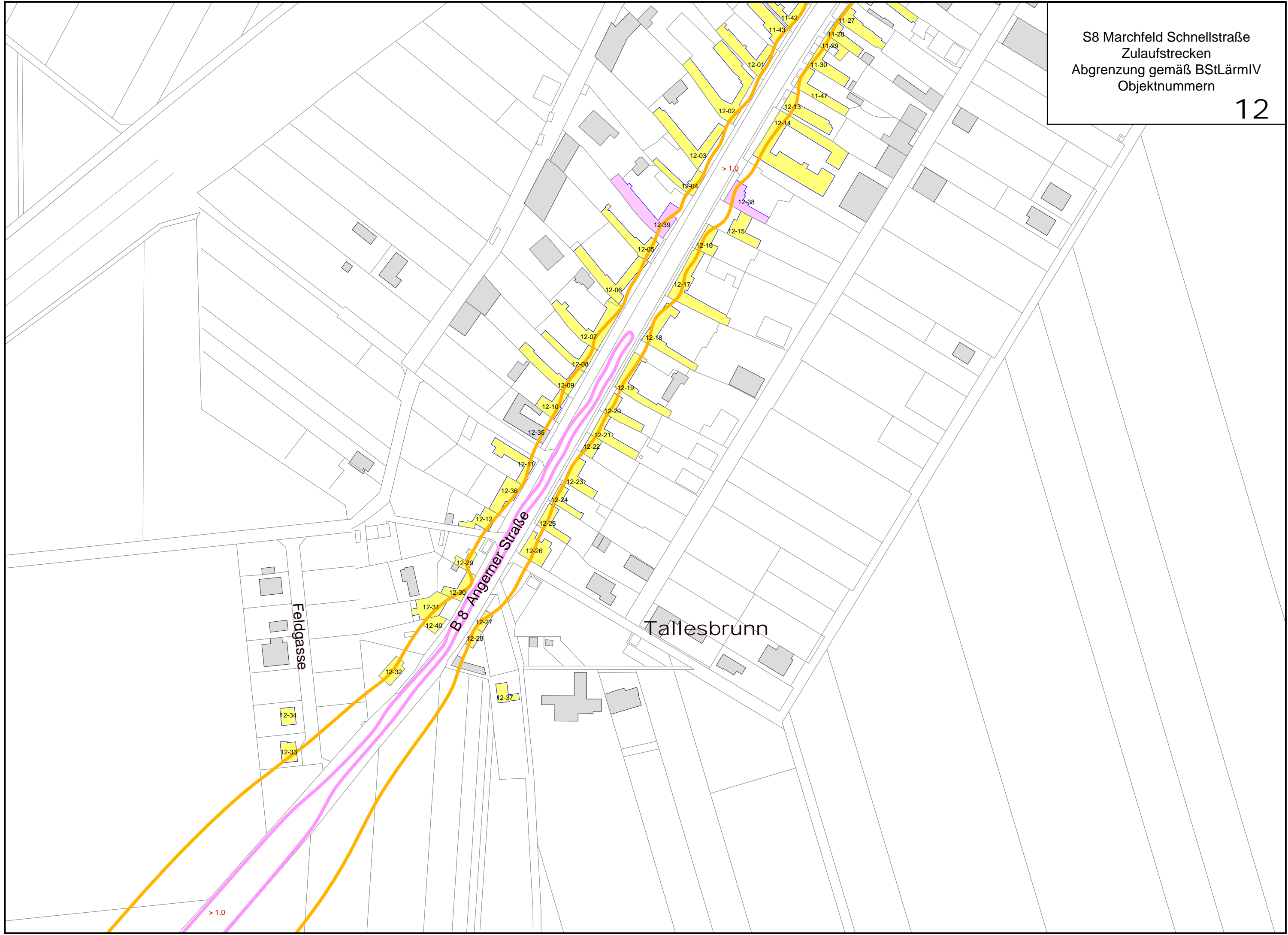
S8 Marchfeld Schnellstraße
Zulaufstrecken
Abgrenzung gemäß BStLärmIV
Objektnummern

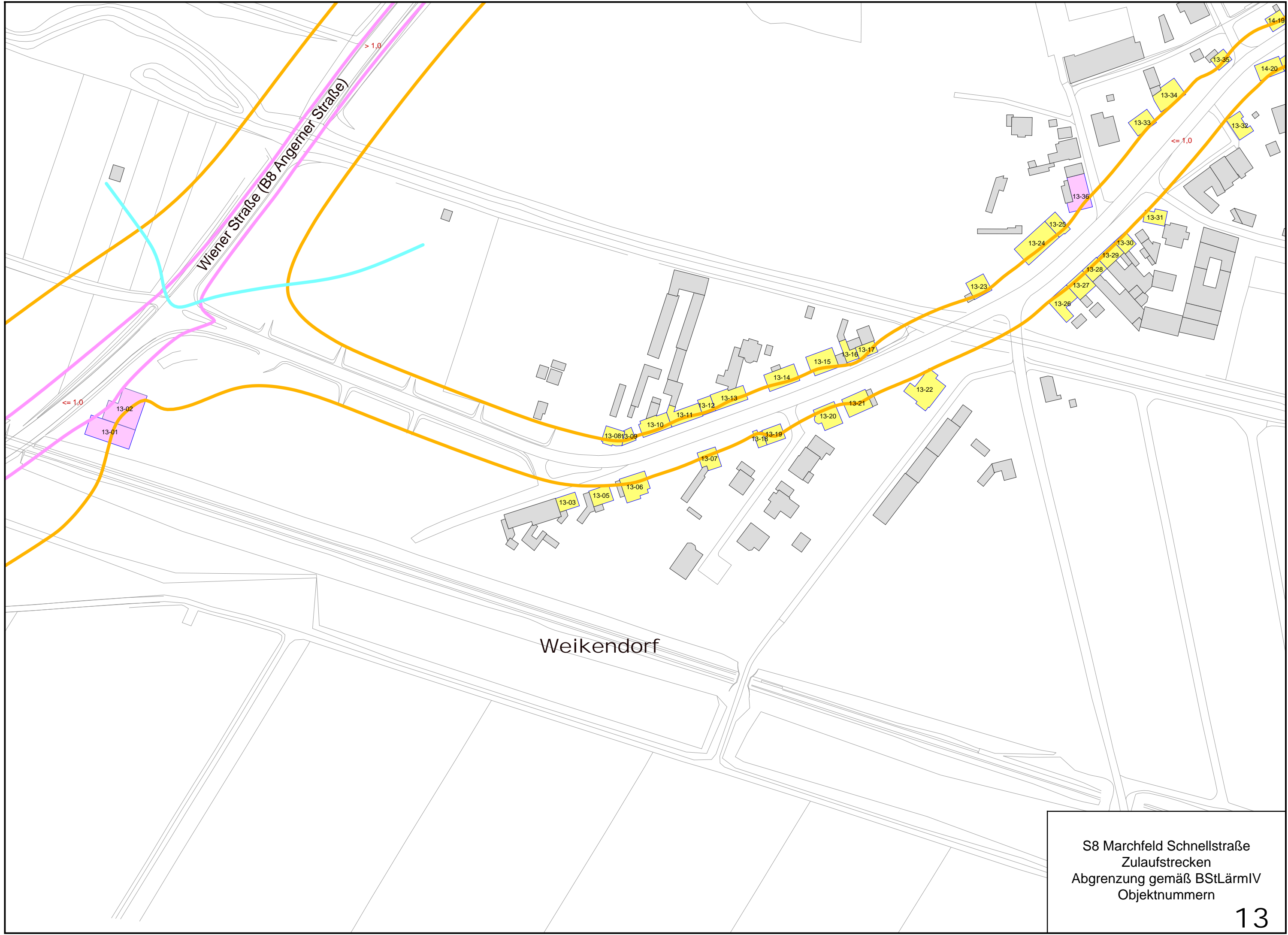


Mannersdorf an der March









Wiener Straße (B8 Angerner Straße)

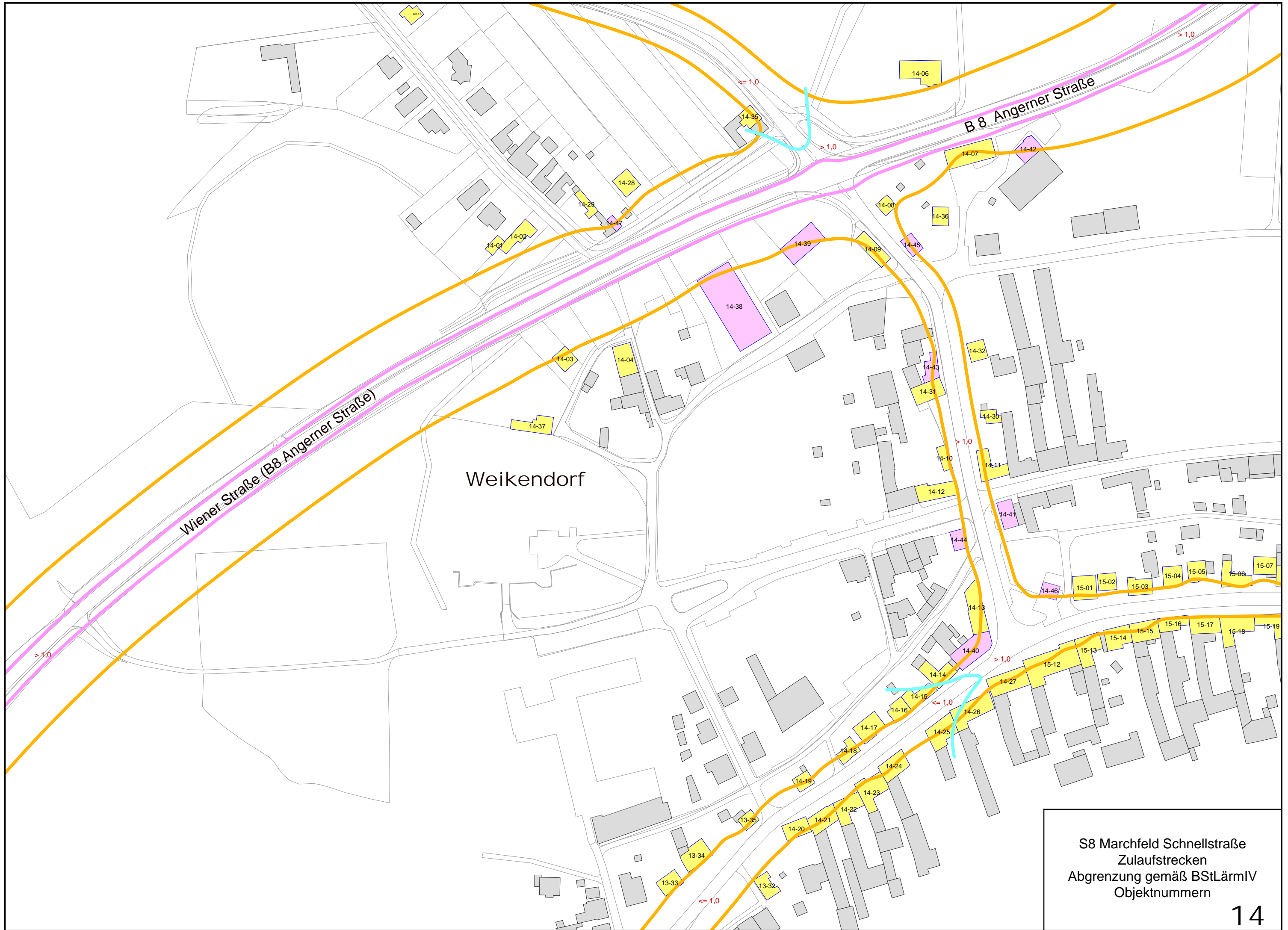
Weikendorf

<= 1,0

> 1,0

<= 1,0

S8 Marchfeld Schnellstraße
Zulaufstrecken
Abgrenzung gemäß BStLärmIV
Objektnummern

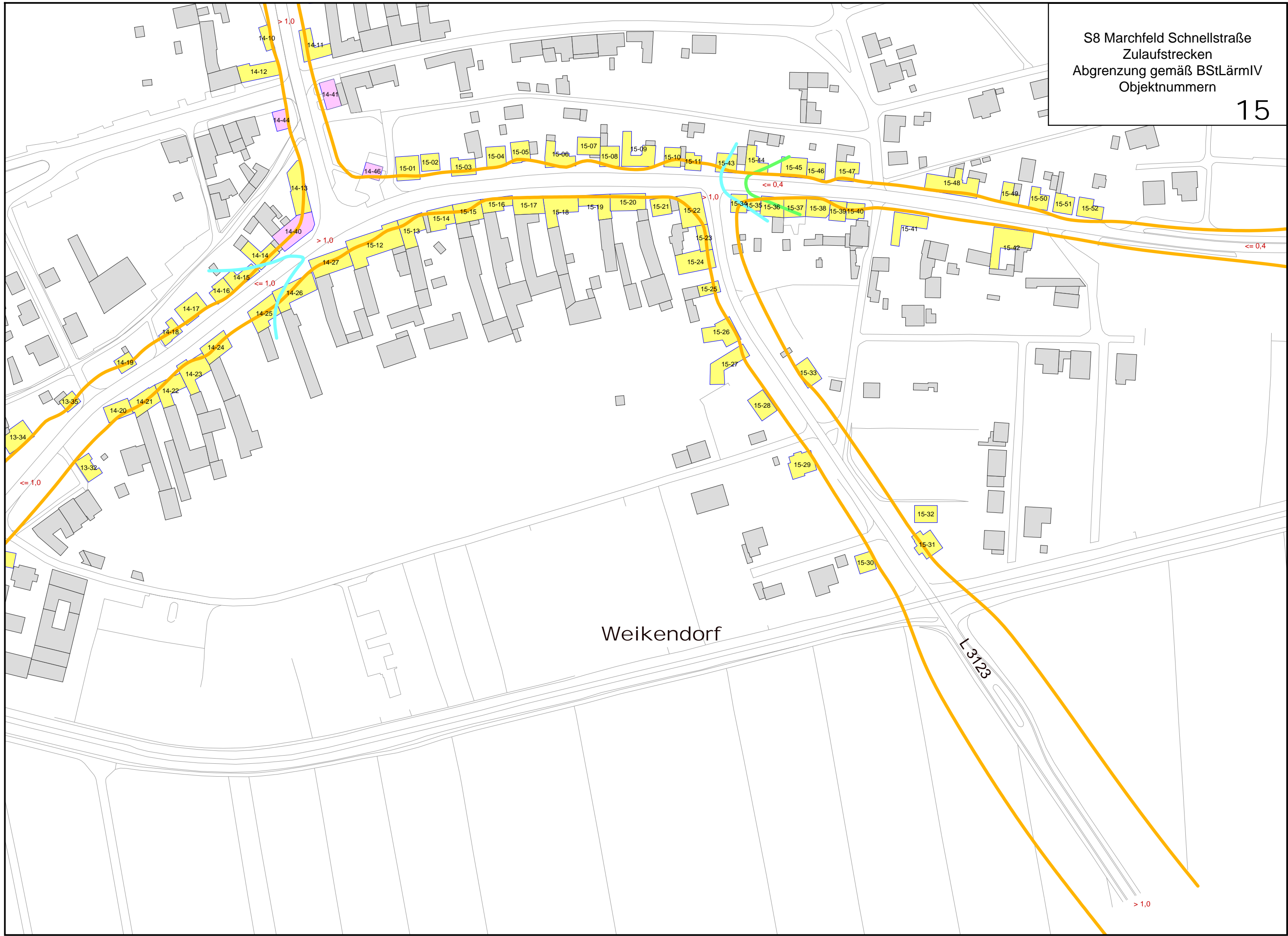


Wiener Straße (B8 Angerer Straße)

B 8 Angerer Straße

Weikendorf

S8 Marchfeld Schnellstraße
Zulaufstrecken
Abgrenzung gemäß BStLärmIV
Objektnummern
14



Gänserndorf

L11 Protteser Straße

$\leq 1,0$

$\leq 1,0$

$> 1,0$

16-01

16-02

16-03

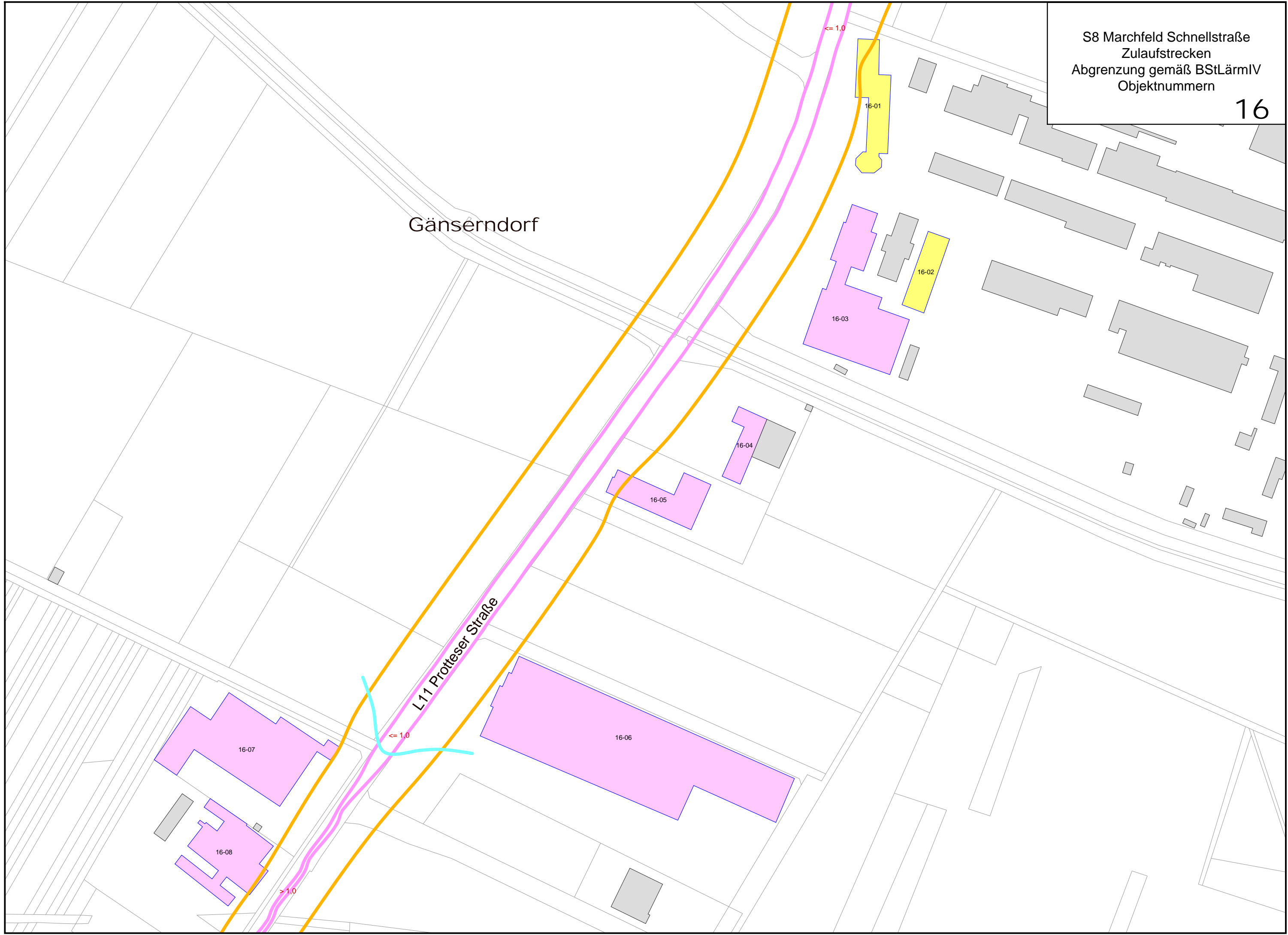
16-04

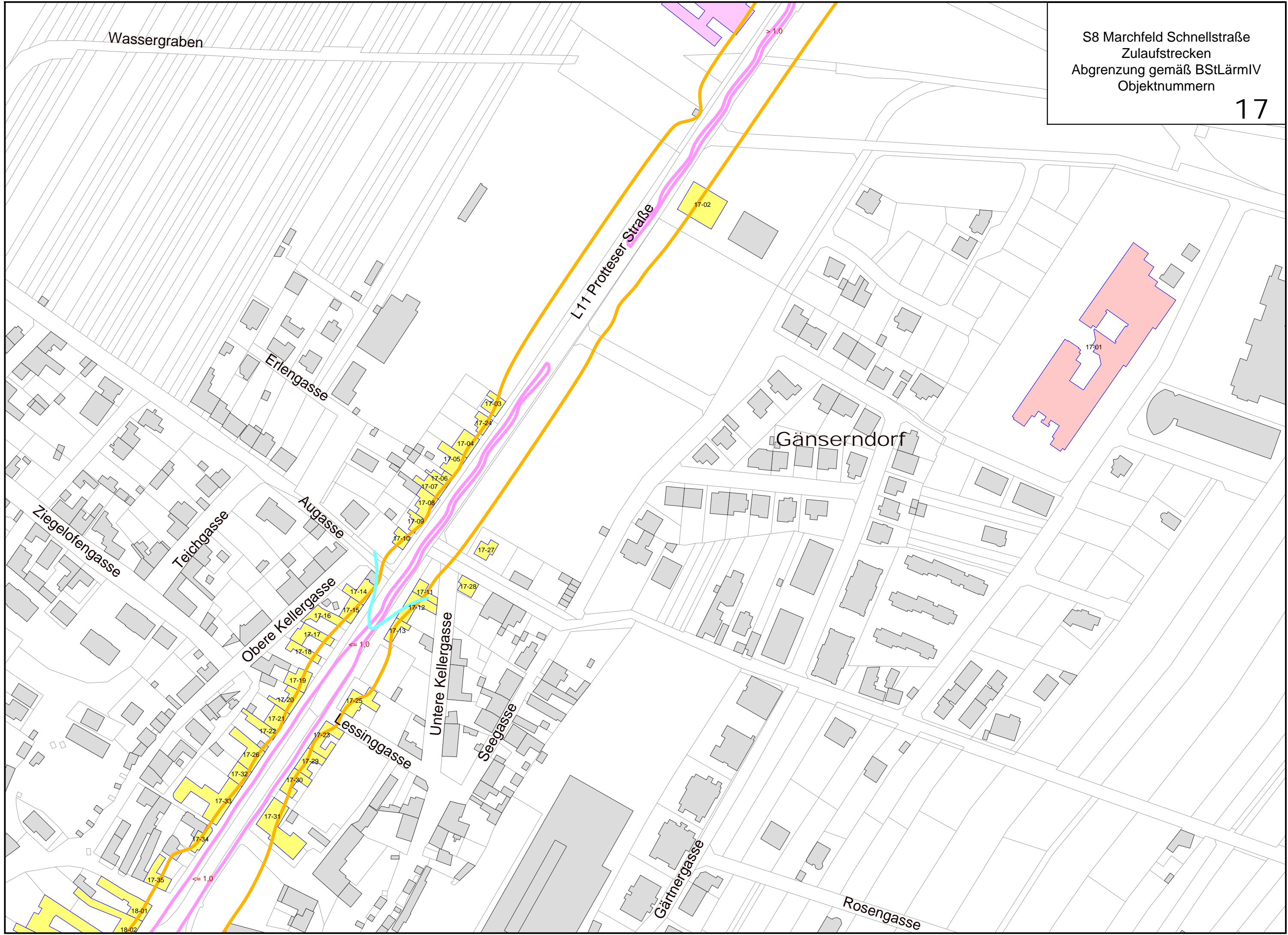
16-05

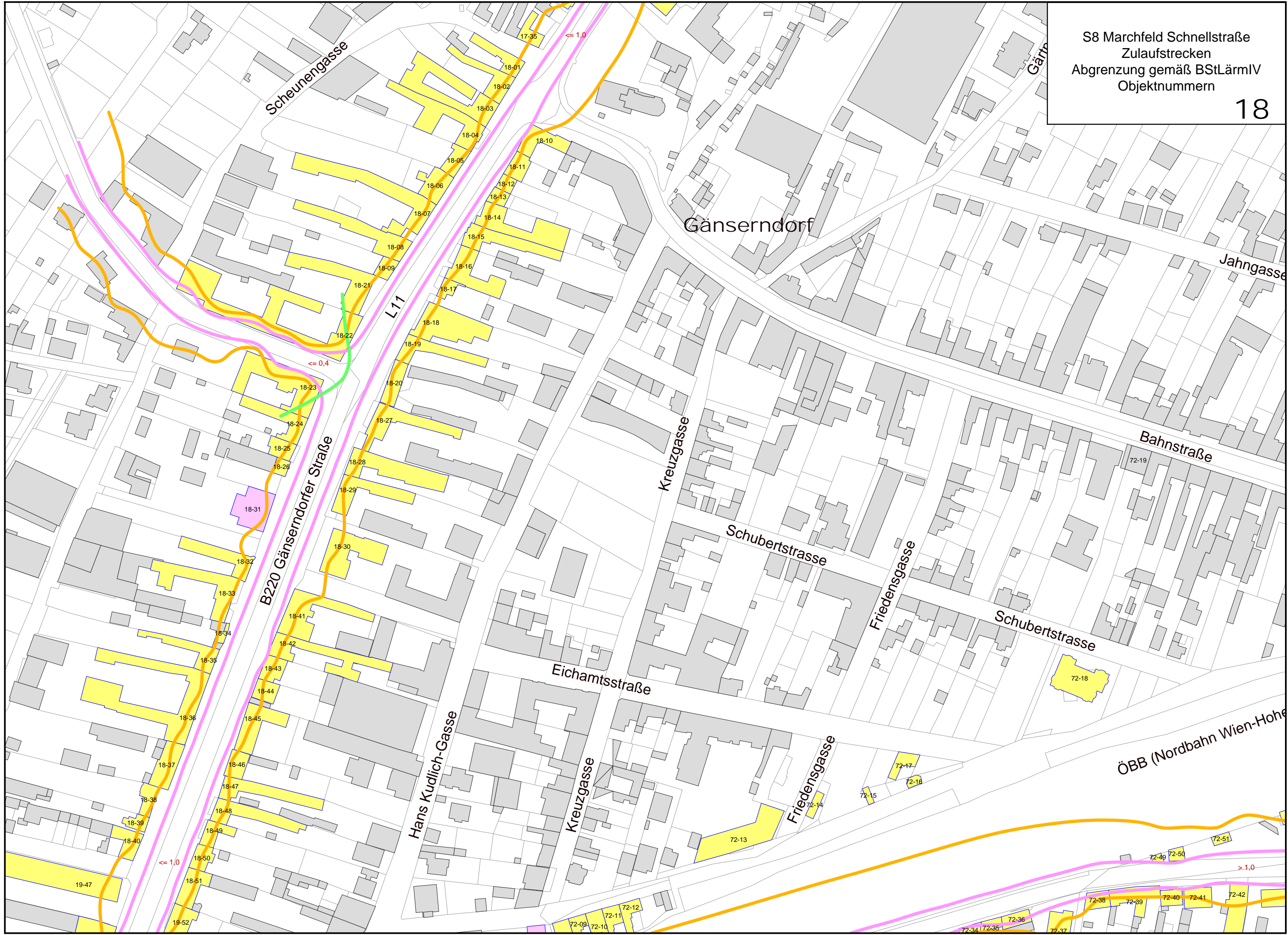
16-06

16-07

16-08







B220 Gänserndorfer Straße

Gänserndorf

L11

Kreuzgasse

Schubertstrasse

Friedensgasse

Schubertstrasse

Eichamtsstraße

Hans Kudlich-Gasse

Kreuzgasse

Friedensgasse

ÖBB (Nordbahn Wien-Hohenbrunn)

<= 0,4

<= 1,0

<= 1,0

> 1,0

18-39

18-40

19-47

18-51

19-52

18-46

18-47

18-48

18-49

18-50

18-43

18-44

18-45

18-46

18-47

18-48

18-49

18-50

18-51

18-52

18-41

18-42

18-43

18-44

18-45

18-46

18-47

18-48

18-49

18-50

18-51

18-52

18-31

18-32

18-33

18-34

18-35

18-36

18-37

18-38

18-39

18-40

18-41

18-42

18-43

18-44

18-45

18-46

18-47

18-48

18-49

18-50

18-51

18-52

18-21

18-22

18-23

18-24

18-25

18-26

18-27

18-28

18-29

18-30

18-31

18-32

18-33

18-34

18-35

18-36

18-37

18-38

18-39

18-40

18-41

18-42

18-43

18-44

18-45

18-46

18-47

18-48

18-49

18-50

18-51

18-52

18-08

18-09

18-10

18-11

18-12

18-13

18-14

18-15

18-16

18-17

18-18

18-19

18-20

18-21

18-22

18-23

18-24

18-25

18-26

18-27

18-28

18-29

18-30

18-31

18-32

18-33

18-34

18-35

18-36

18-37

18-38

18-39

18-40

18-41

18-42

18-43

18-44

18-45

18-10

18-11

18-12

18-13

18-14

18-15

18-16

18-17

18-18

18-19

18-20

18-21

18-22

18-23

18-24

18-25

18-26

18-27

18-28

18-29

18-30

18-31

18-32

18-33

18-34

18-35

18-36

18-37

18-38

18-39

18-40

18-41

18-42

18-43

18-44

18-45

18-46

18-47

18-48

18-49

18-50

18-51

18-52

17-35

18-01

18-02

18-03

18-04

18-05

18-06

18-07

18-08

18-09

18-10

18-11

18-12

18-13

18-14

18-15

18-16

18-17

18-18

18-19

18-20

18-21

18-22

18-23

18-24

18-25

18-26

18-27

18-28

18-29

18-30

18-31

18-32

18-33

18-34

18-35

18-36

18-37

18-38

18-39

18-40

18-41

18-42

18-43

18-44

18-45

18-46

18-47

72-09

72-10

72-11

72-12

72-13

72-34

72-35

72-36

72-37

72-38

72-39

72-40

72-41

72-42

72-15

72-16

72-17

72-18

72-19

72-51

72-49

72-50

Scheunengasse

Gärtn

Jahngasse

Bahnstraße

Schubertstrasse

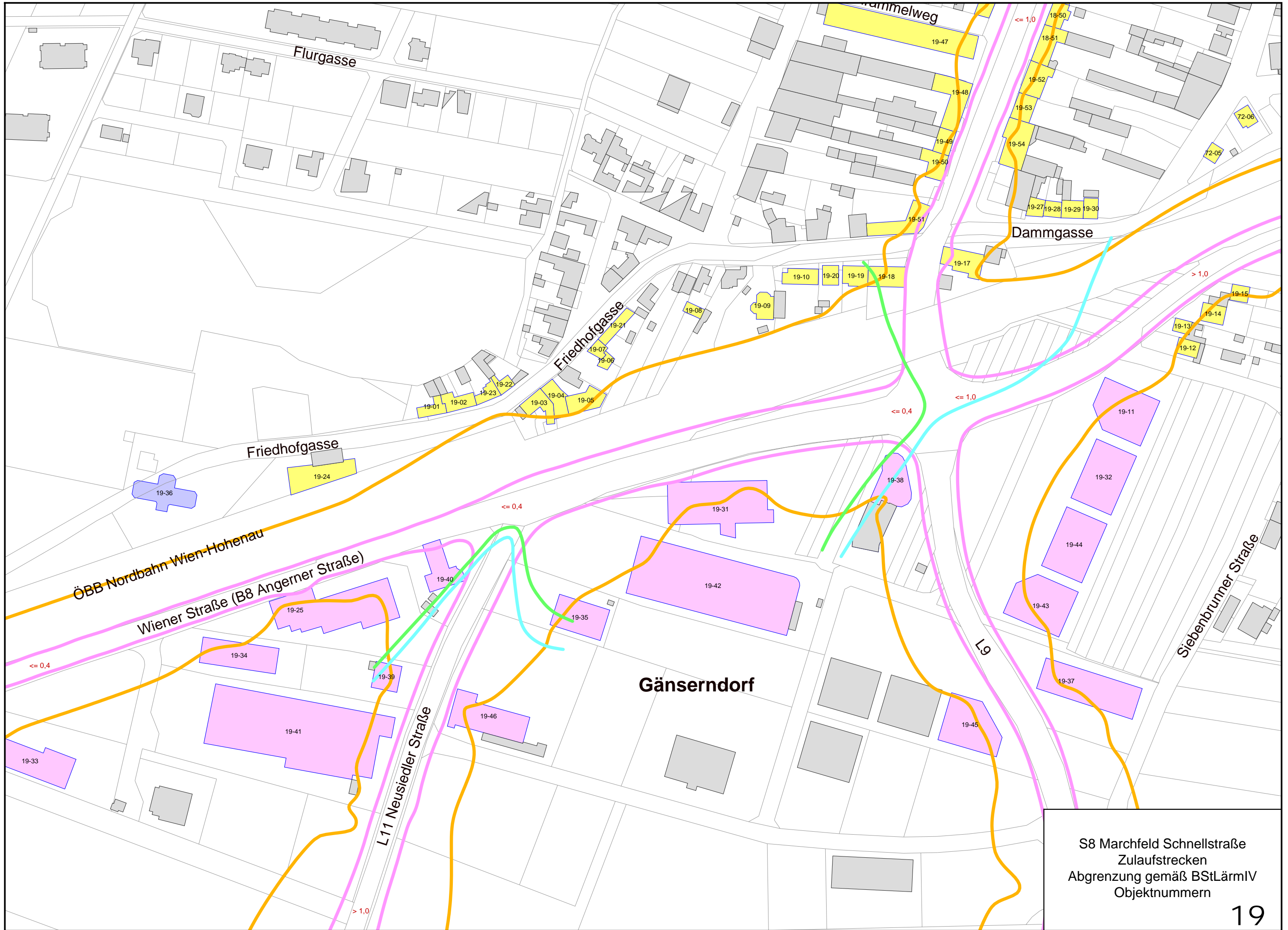
Schubertstrasse

Hans Kudlich-Gasse

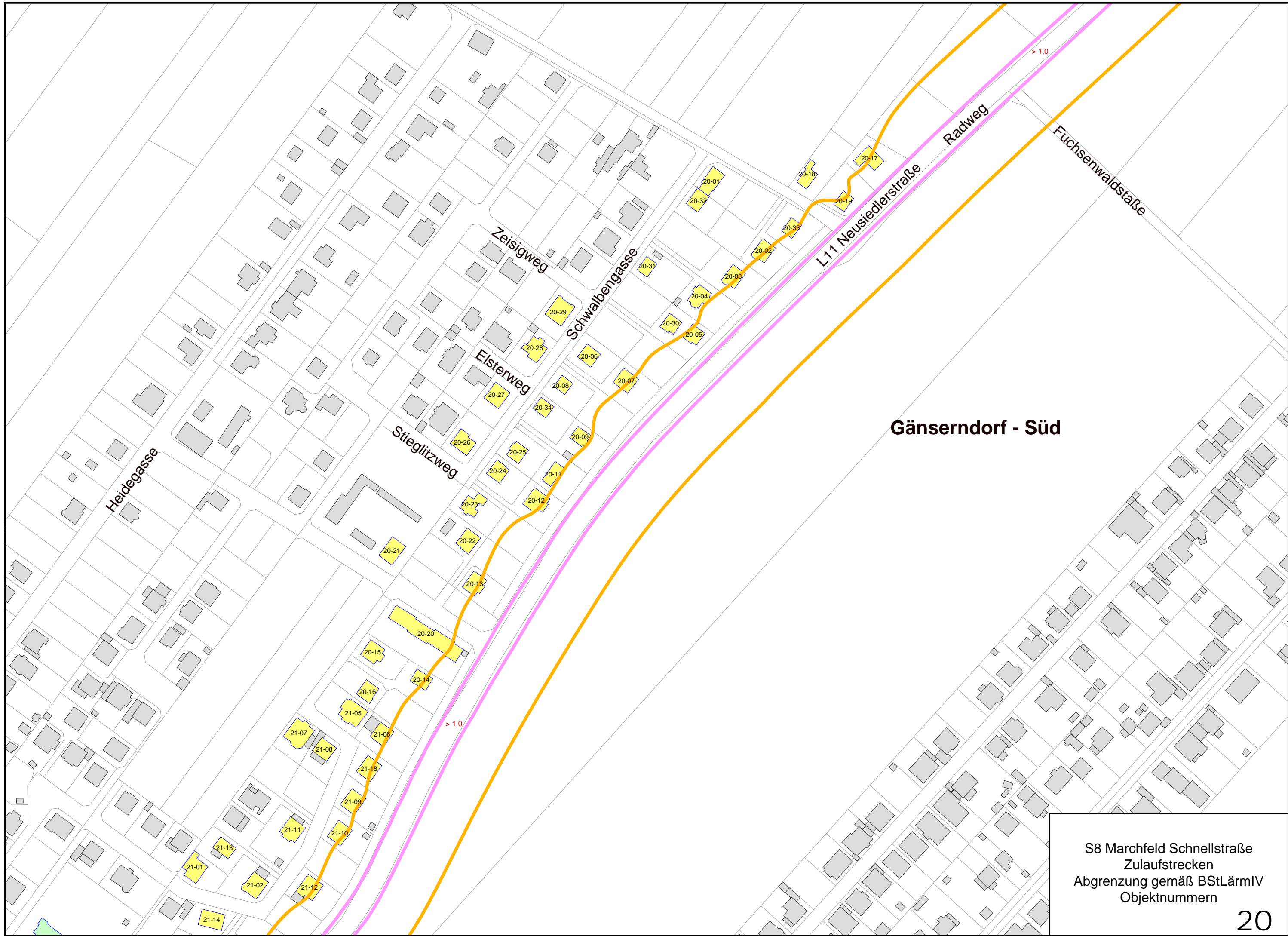
Kreuzgasse

Friedensgasse

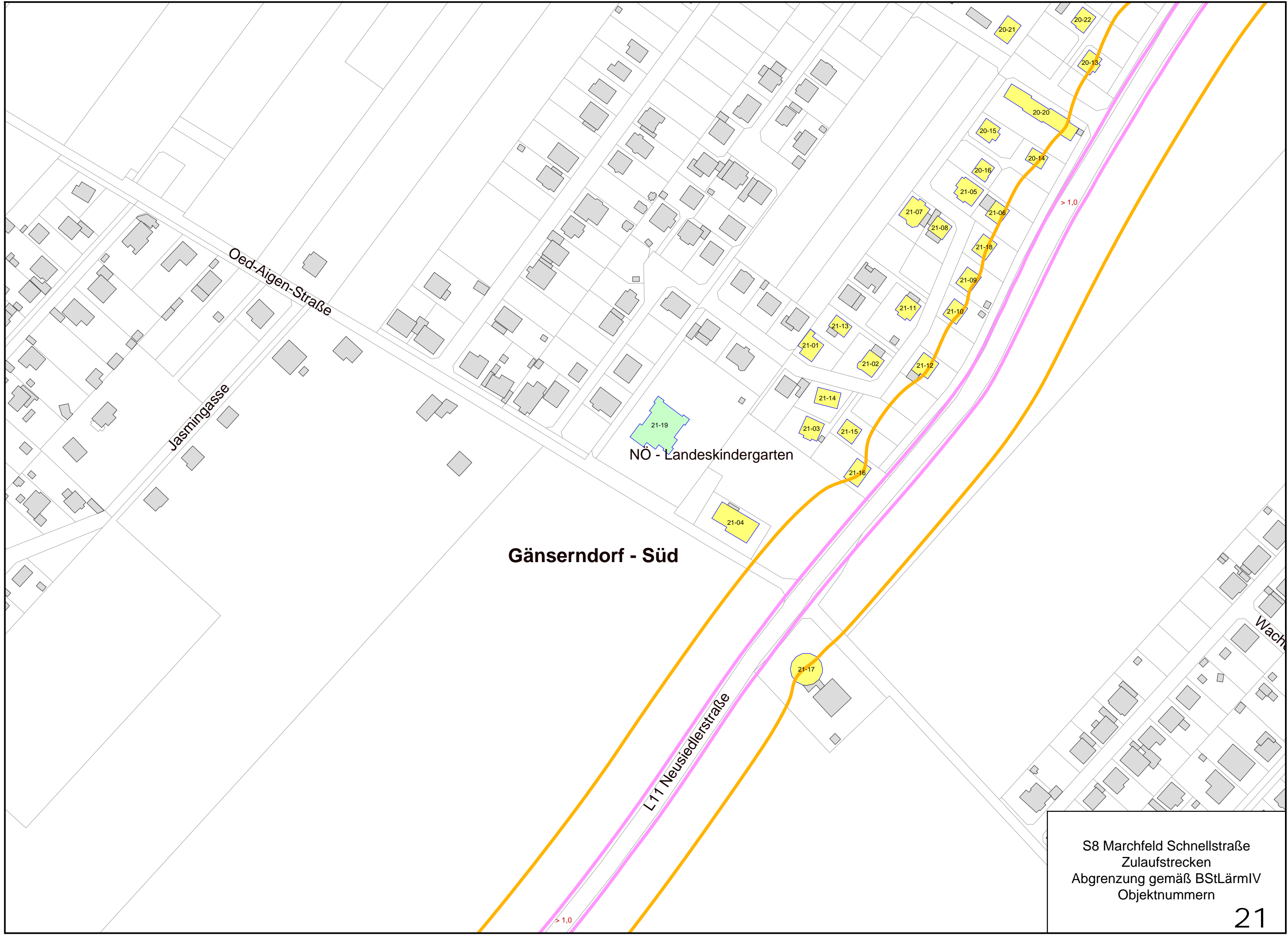
ÖBB (Nordbahn Wien-Hohenbrunn)



S8 Marchfeld Schnellstraße
 Zulaufstrecken
 Abgrenzung gemäß BStLärmIV
 Objektnummern



S8 Marchfeld Schnellstraße
Zulaufstrecken
Abgrenzung gemäß BStLärmIV
Objektnummern



Oed-Aigen-Straße

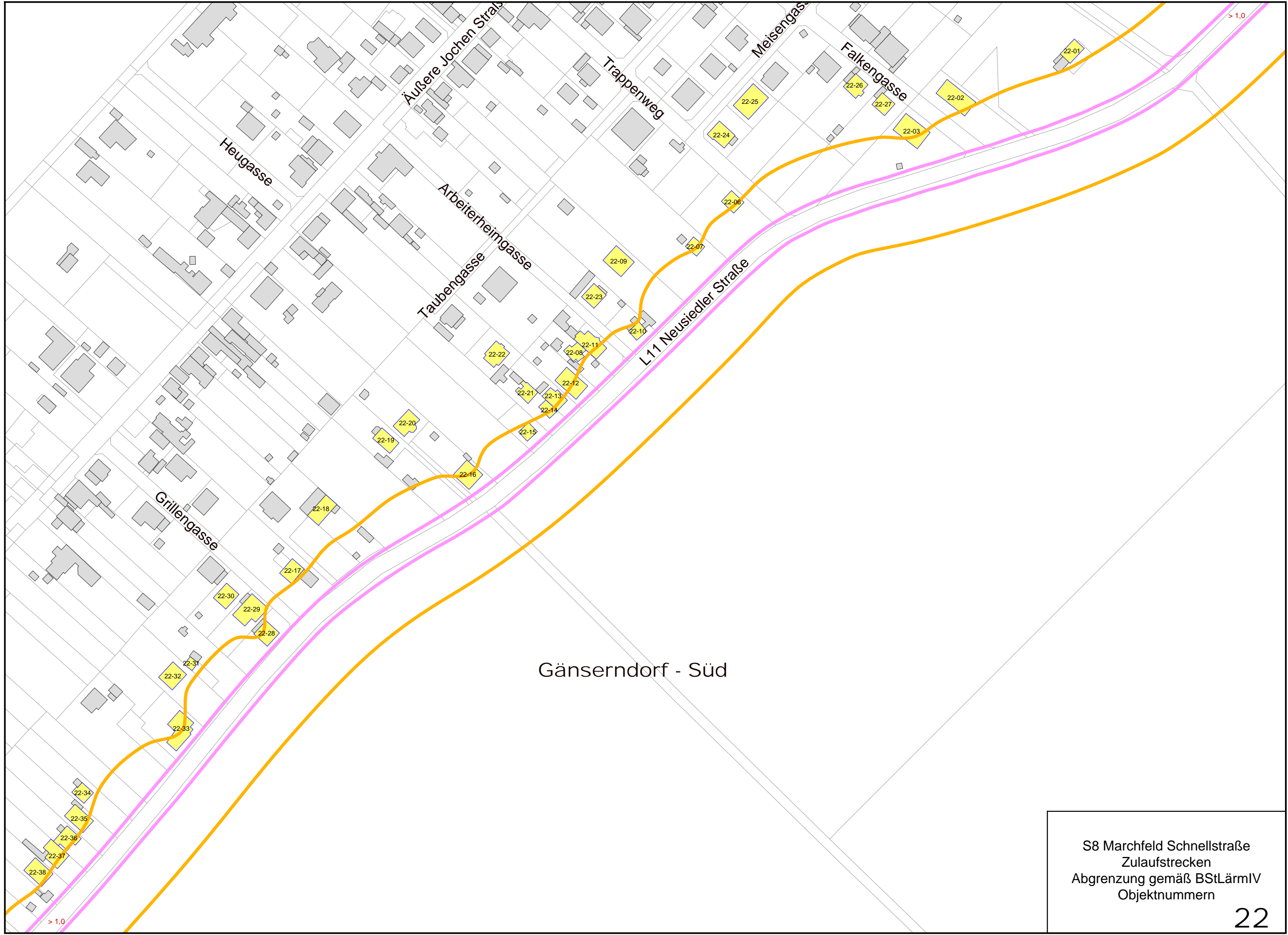
Jasmingasse

NÖ - Landeskindergarten

Gänserndorf - Süd

L11 Neusiedlerstraße

S8 Marchfeld Schnellstraße
Zulaufstrecken
Abgrenzung gemäß BStLärmIV
Objektnummern



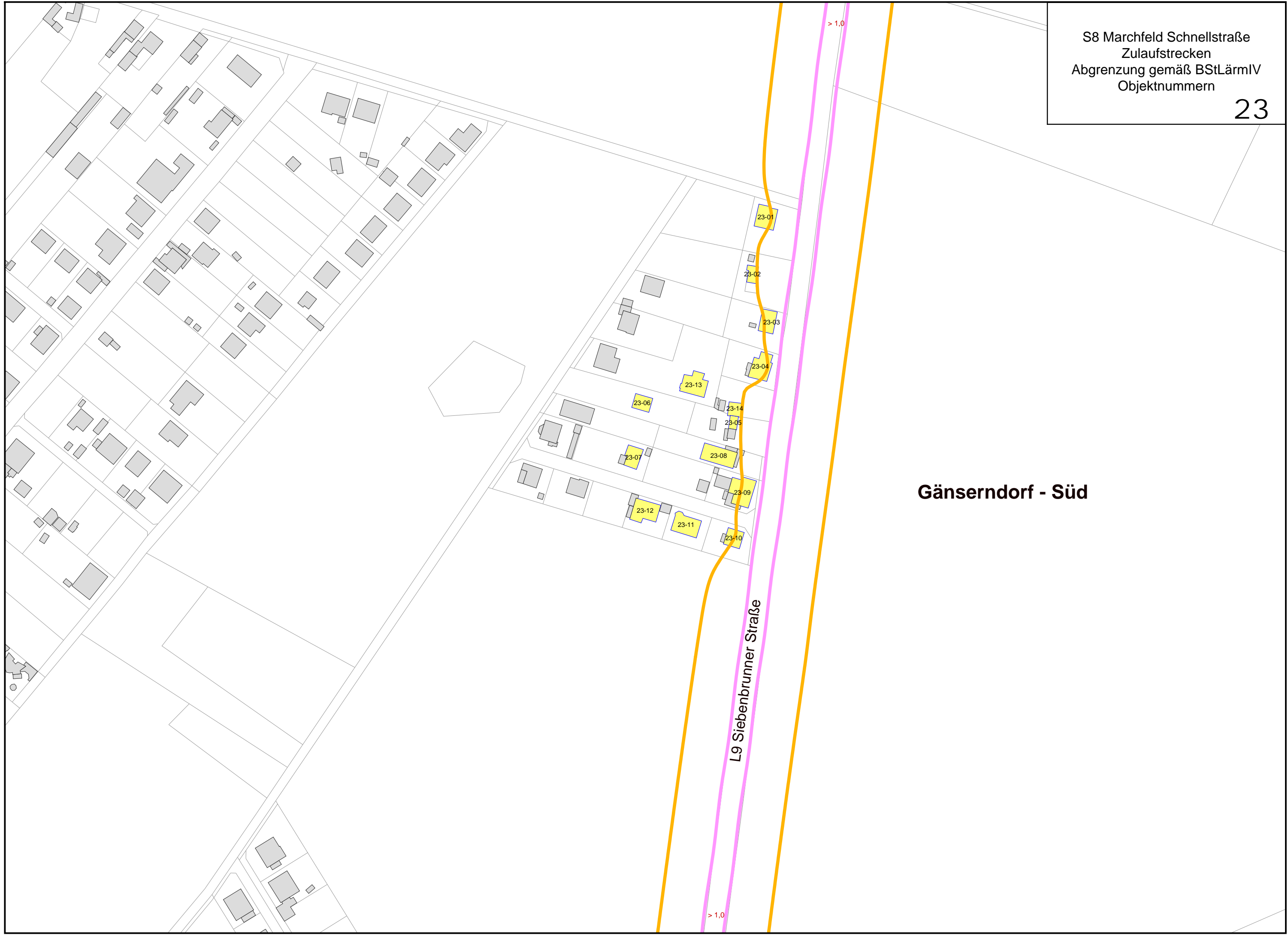
Gänserndorf - Süd

S8 Marchfeld Schnellstraße
Zulaufstrecken
Abgrenzung gemäß BStLärmIV
Objektnummern

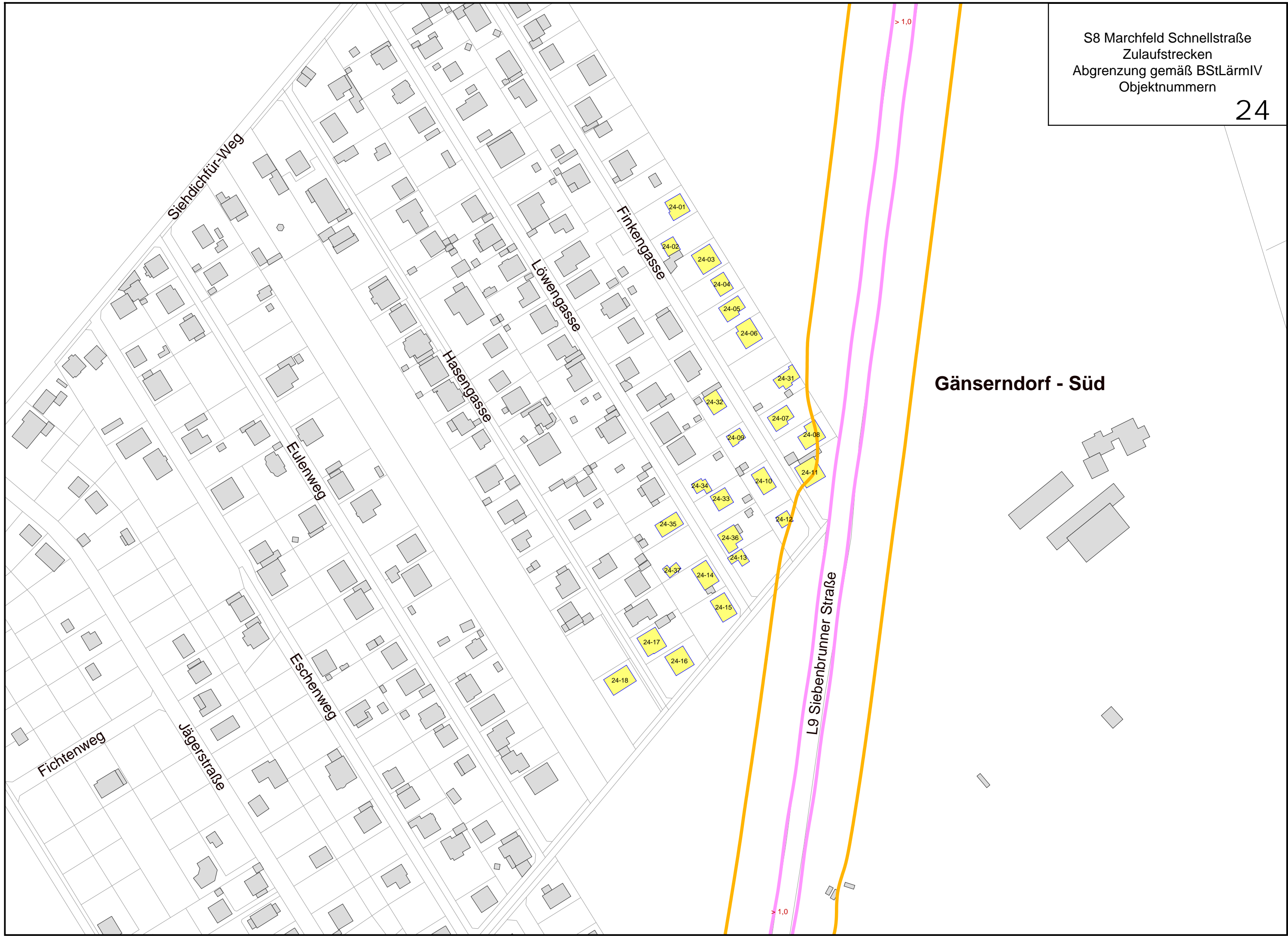
22

S8 Marchfeld Schnellstraße
Zulaufstrecken
Abgrenzung gemäß BStLärmIV
Objektnummern

23



Gänsersdorf - Süd

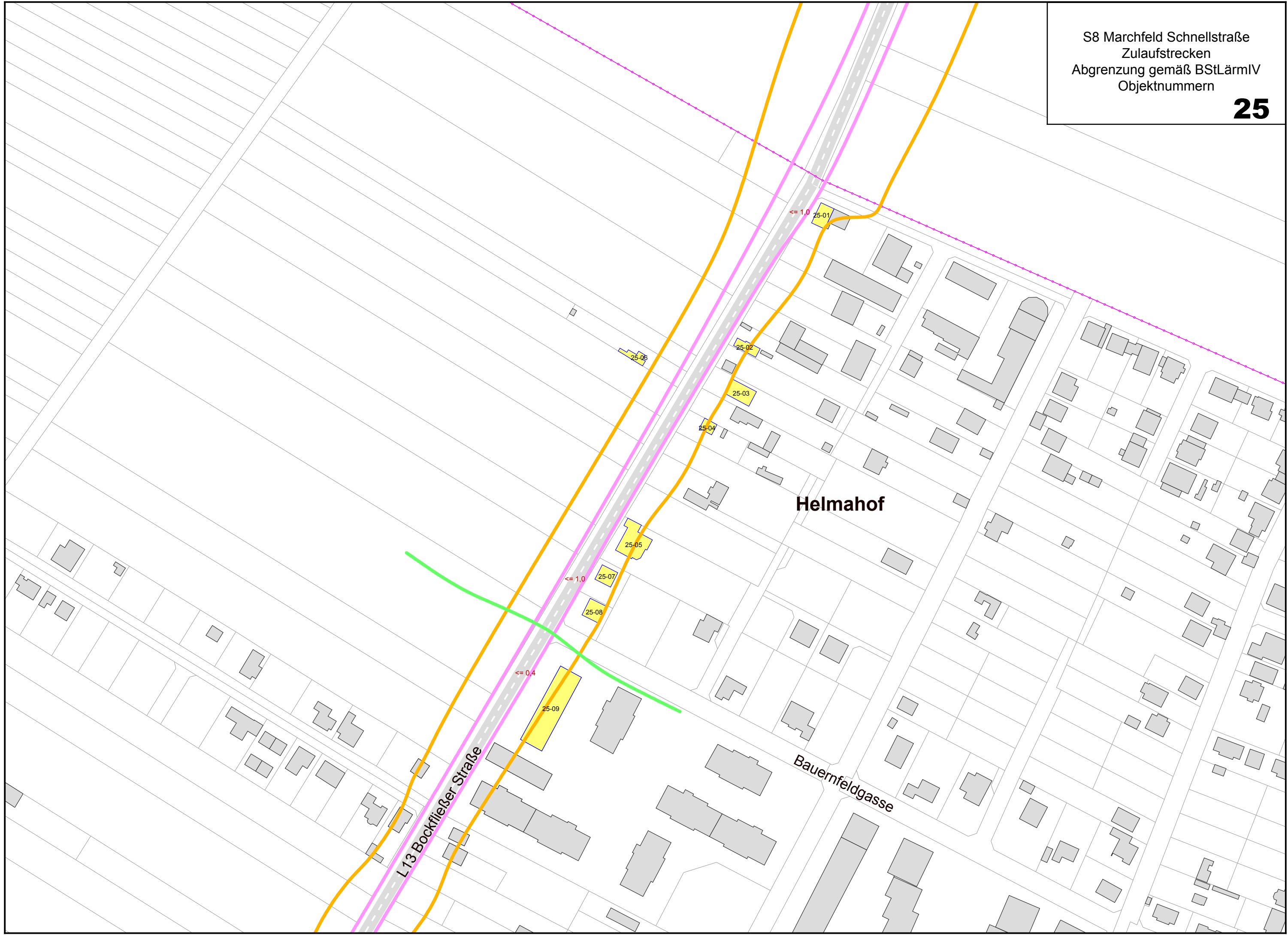


Gänserndorf - Süd

L9 Siebenbrunner Straße

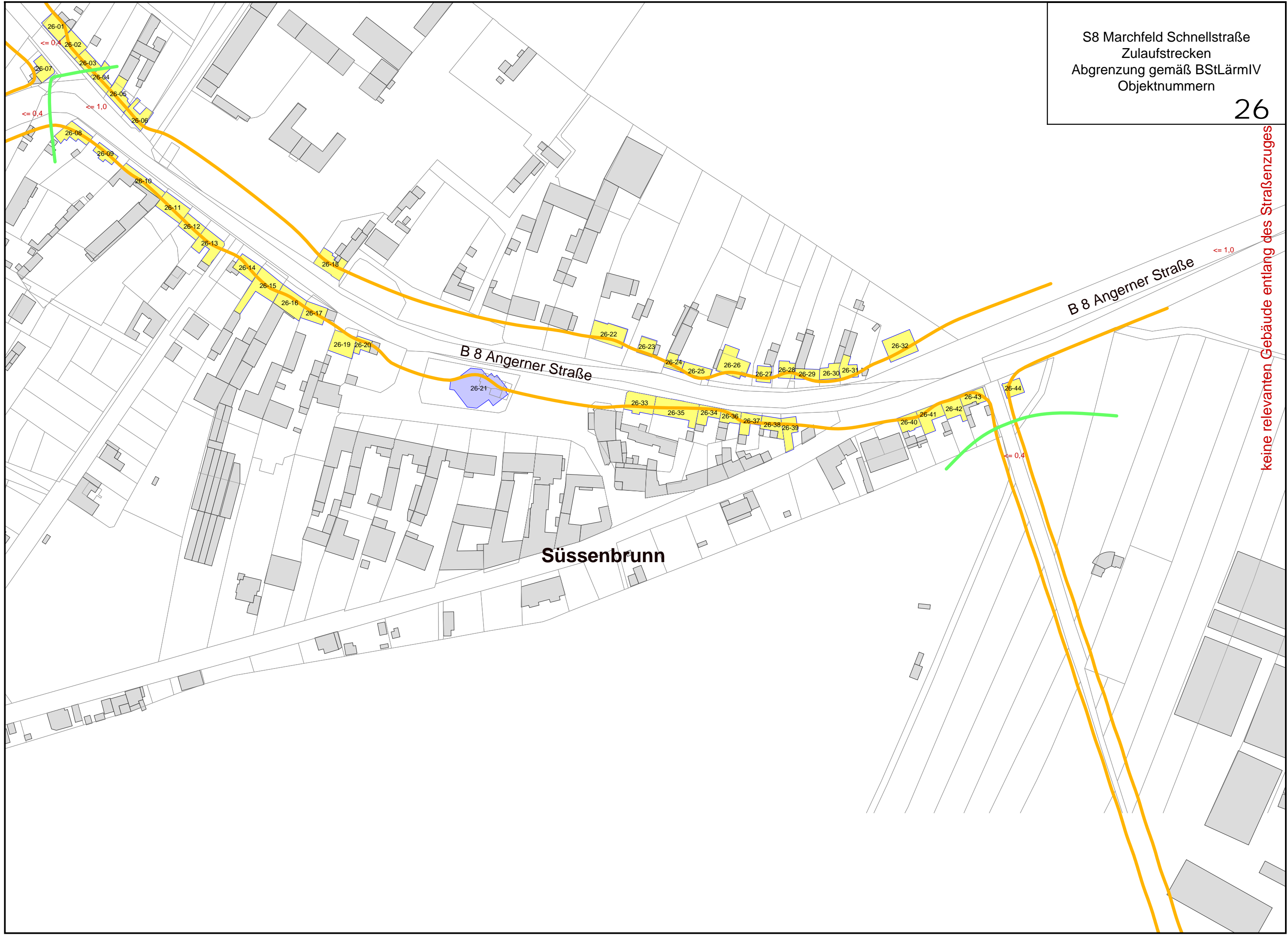
> 1,0

> 1,0

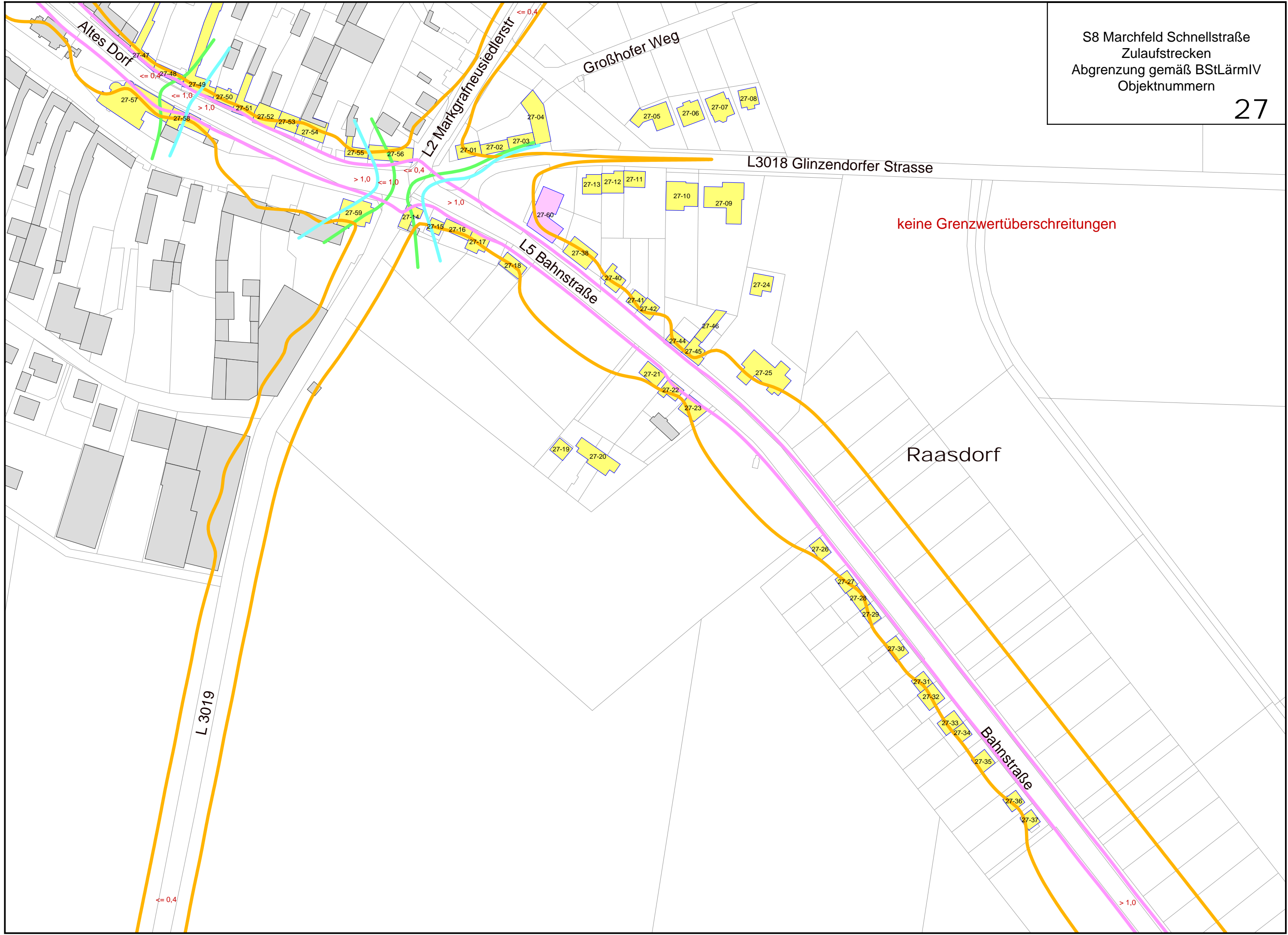


S8 Marchfeld Schnellstraße
Zulaufstrecken
Abgrenzung gemäß BStLärmIV
Objektnummern

26



keine relevanten Gebäude entlang des Straßenzuges



keine Grenzwertüberschreitungen

Raasdorf

L 3019

L3018 Glinzendorfer Strasse

L2 Markgrafneusiedlerstr

L5 Bahnstraße

Bahnstraße

$\leq 0,4$

$> 1,0$

S8 Marchfeld Schnellstraße
Zulaufstrecken
Abgrenzung gemäß BStLärmIV
Objektnummern

28

Pysdorf

Raasdorf

ÖBB (Stadlau - M

28-01

28-02

28-09

28-06

28-03

28-05

28-07

28-08

Am Gewerbegrund

> 1,0

Am Bahnhof

29-01

29-02

29-03

29-04

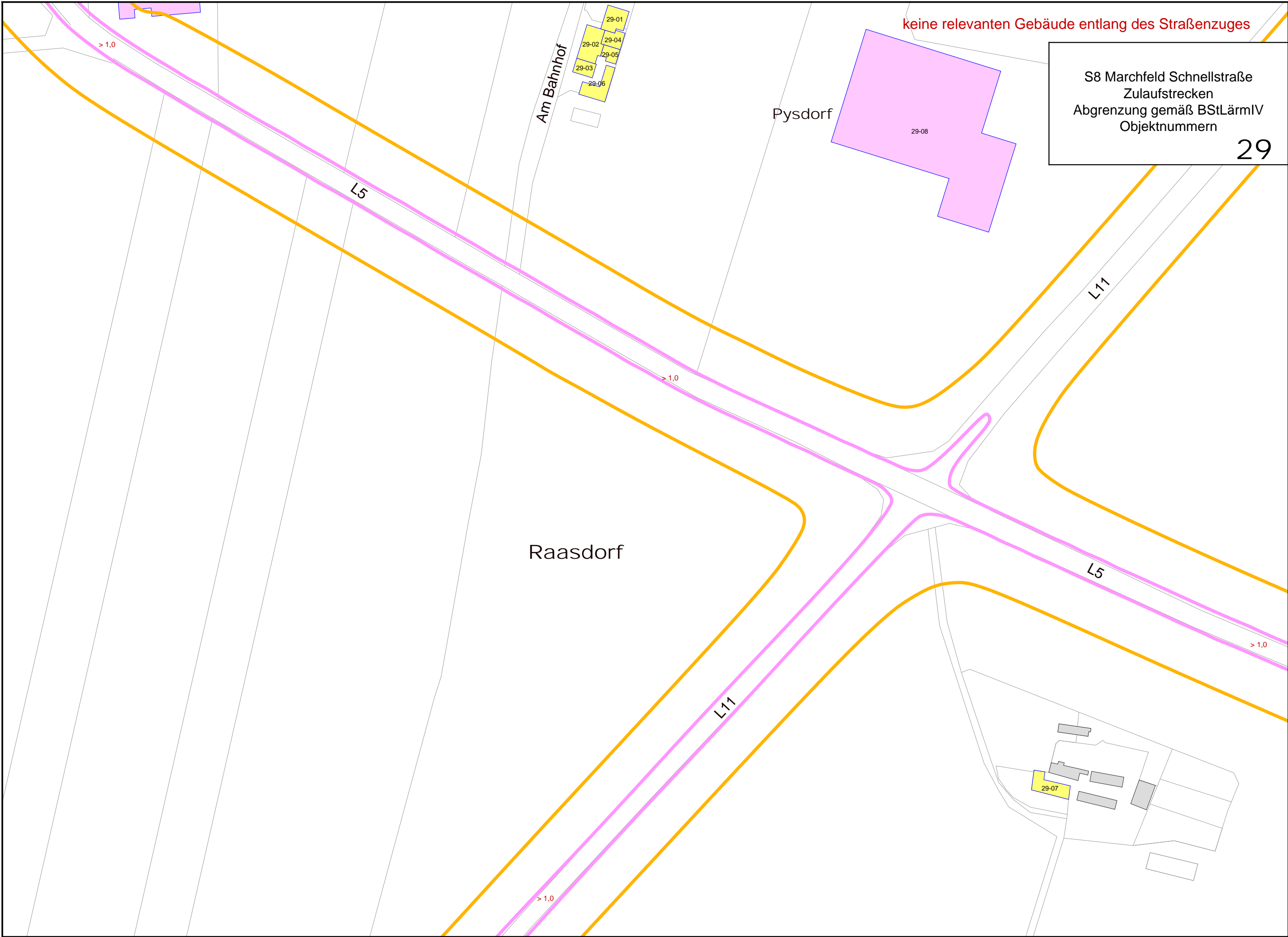
29-05

29-06

L5

> 1,0

> 1,0



keine relevanten Gebäude entlang des Straßenzuges

S8 Marchfeld Schnellstraße
Zulaufstrecken
Abgrenzung gemäß BStLärmIV
Objektnummern
29

Am Bahnhof

Pysdorf

Raasdorf

L5

L71

L5

L71

> 1,0

> 1,0

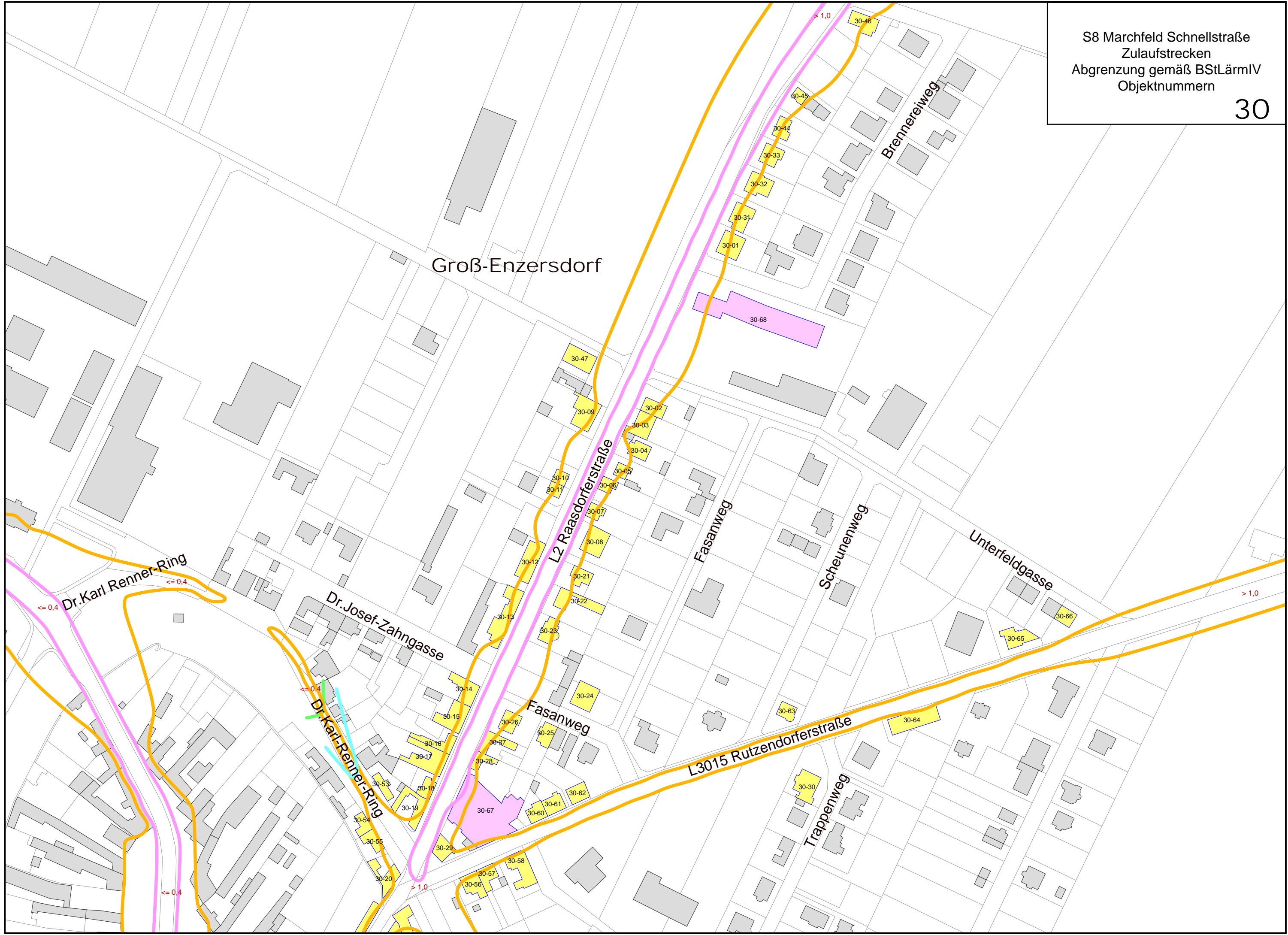
> 1,0

> 1,0

29-01
29-02
29-03
29-04
29-05
29-06

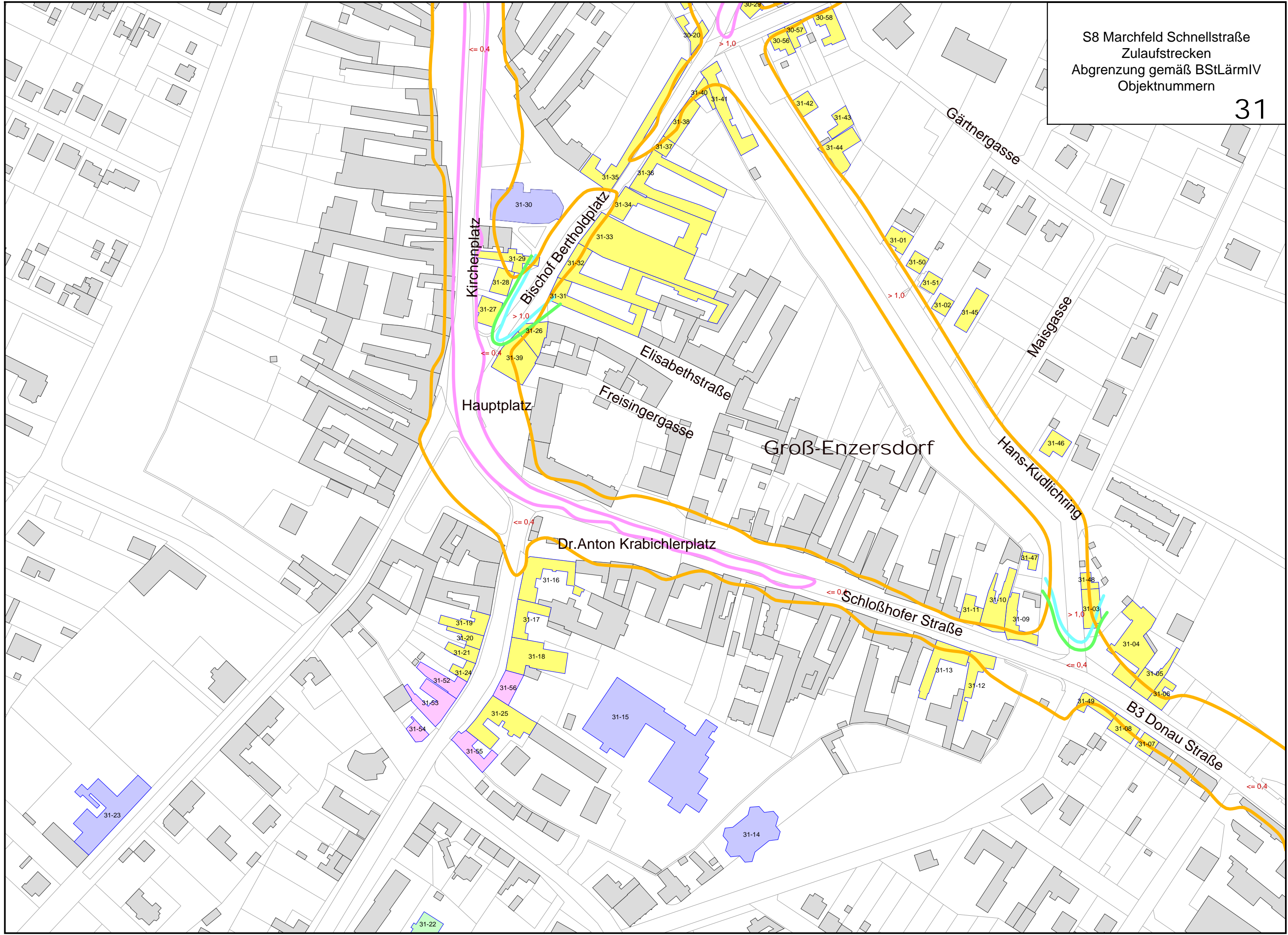
29-08

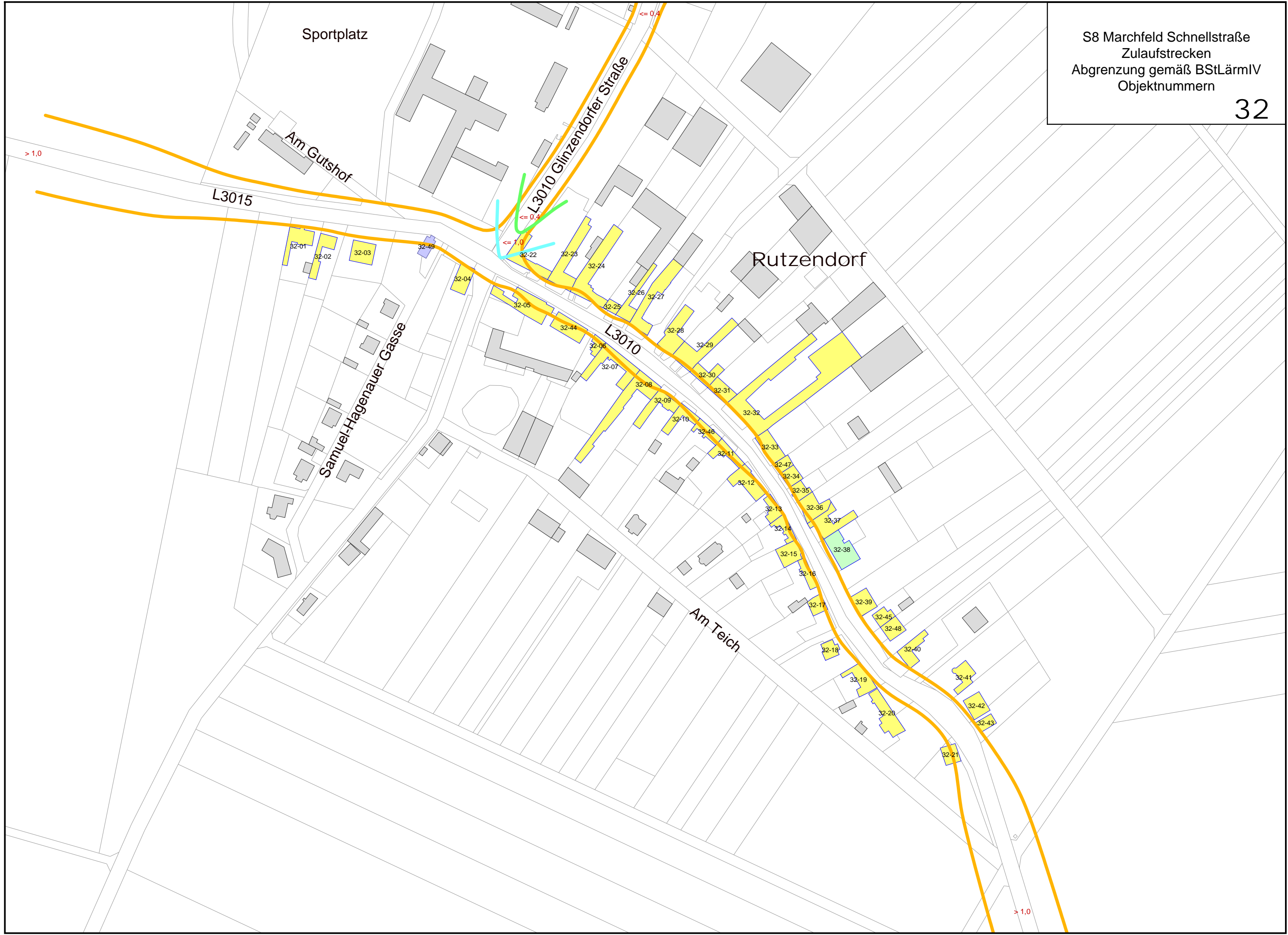
29-07



S8 Marchfeld Schnellstraße
Zulaufstrecken
Abgrenzung gemäß BStLärmIV
Objektnummern

31





Sportplatz

Am Gutshof

L3015

L3010 Glinzendorfer Straße

Rutzendorf

Samuel-Hagenauer Gasse

L3010

Am Teich

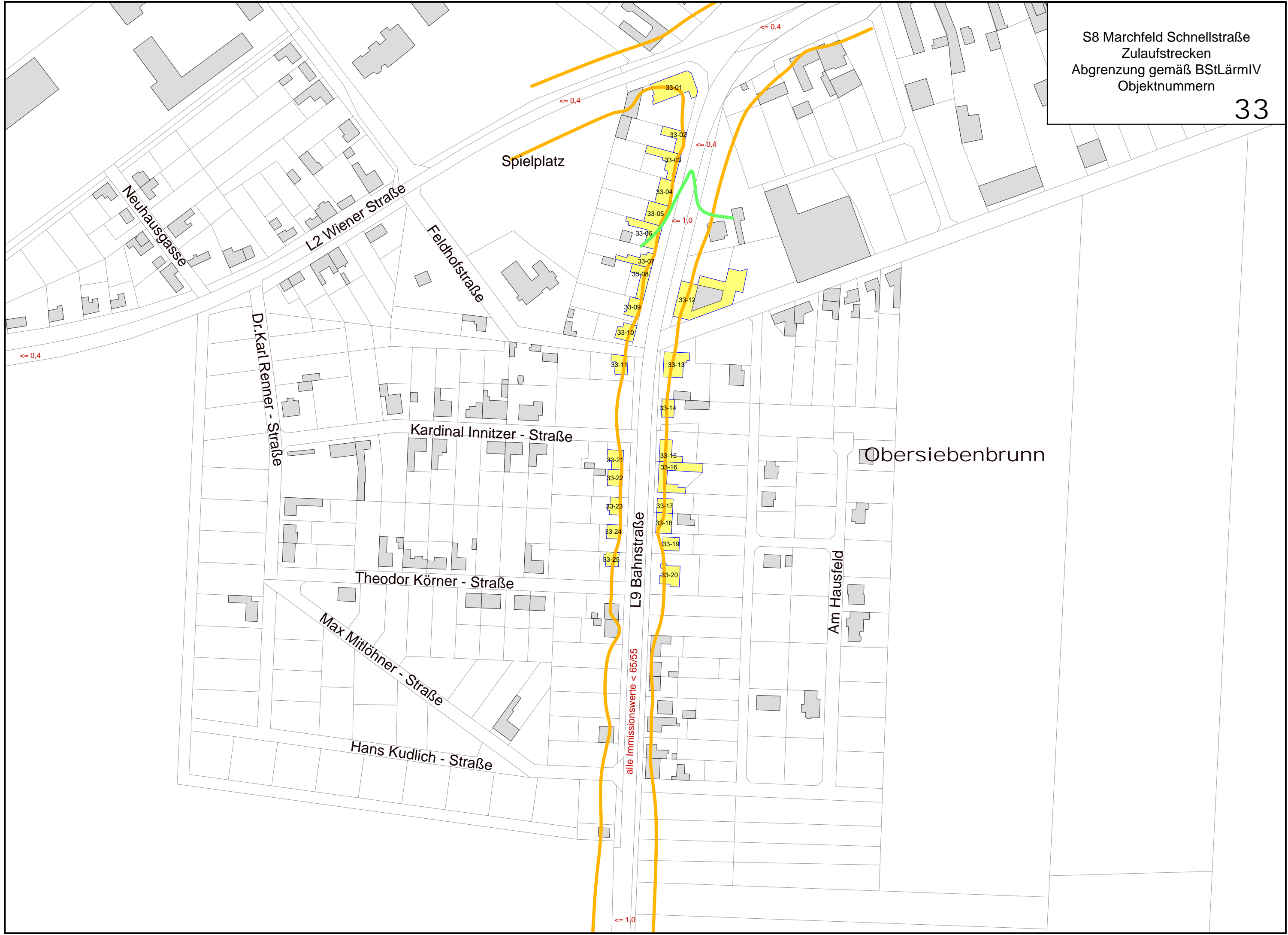
> 1,0

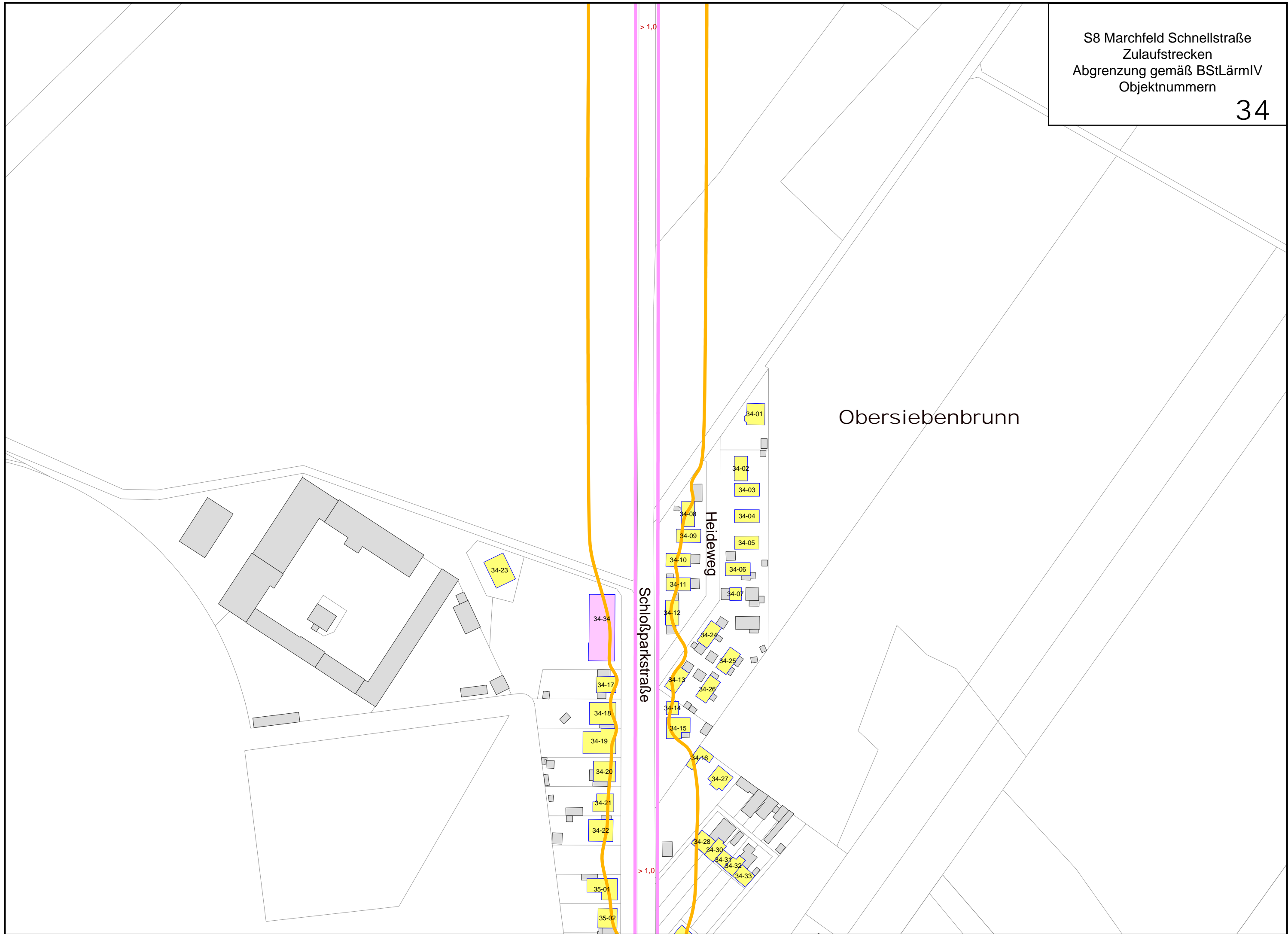
≤ 0.4

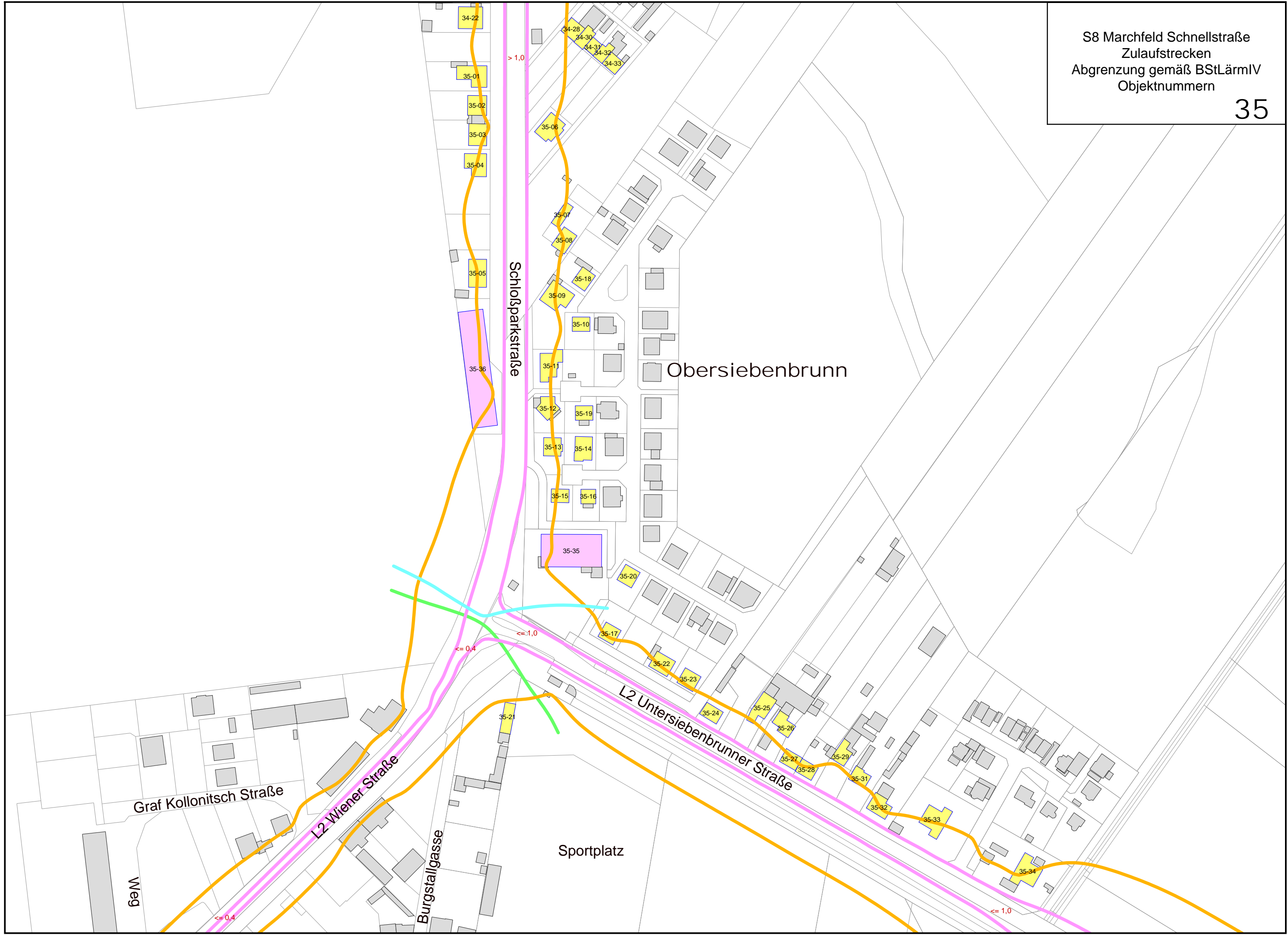
≤ 1.0

≤ 0.4

> 1,0

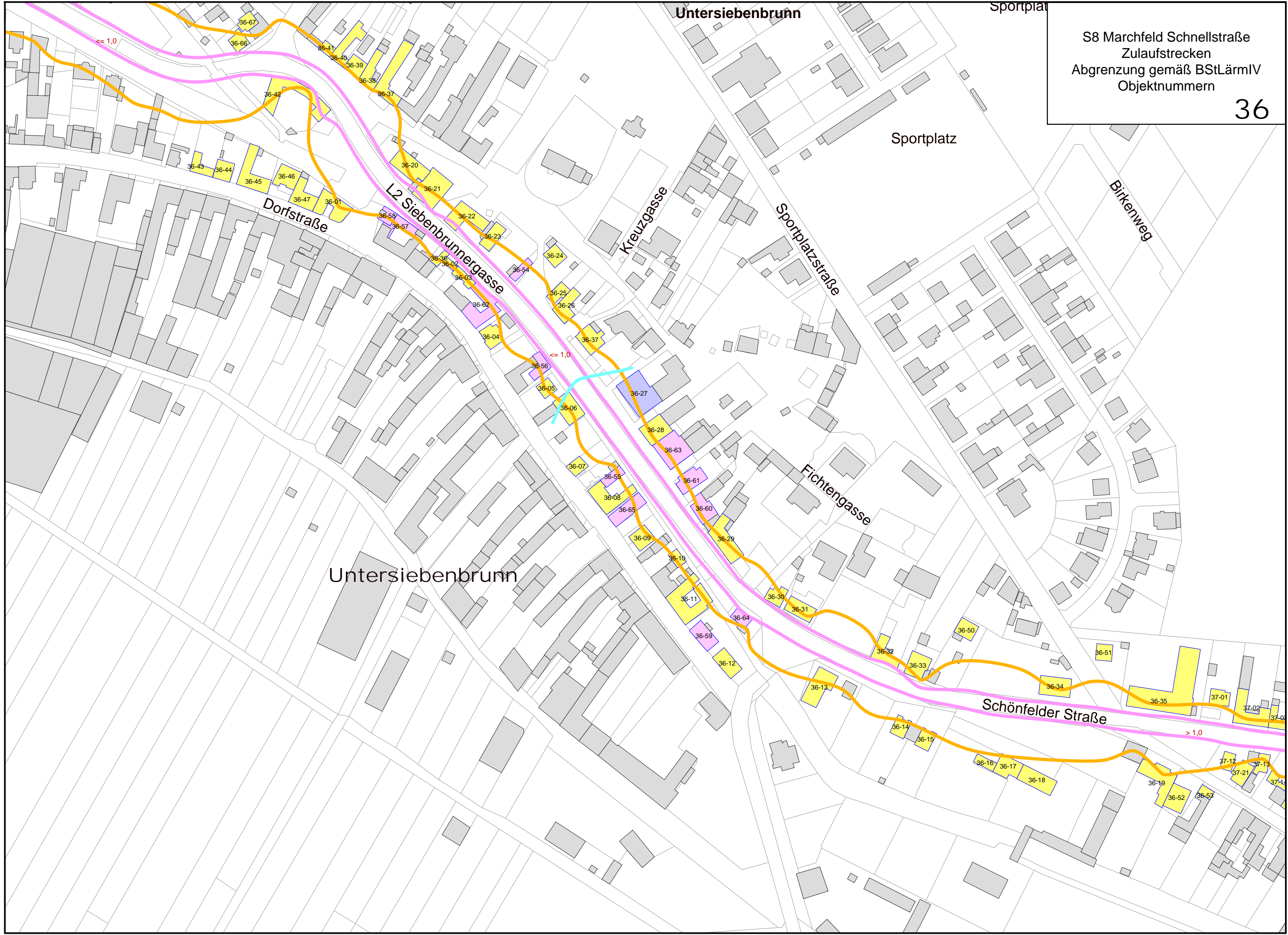






S8 Marchfeld Schnellstraße
Zulaufstrecken
Abgrenzung gemäß BStLärmIV
Objektnummern

36



Untersiebenbrunn

L2 Siebenbrunnergasse

Feldgasse

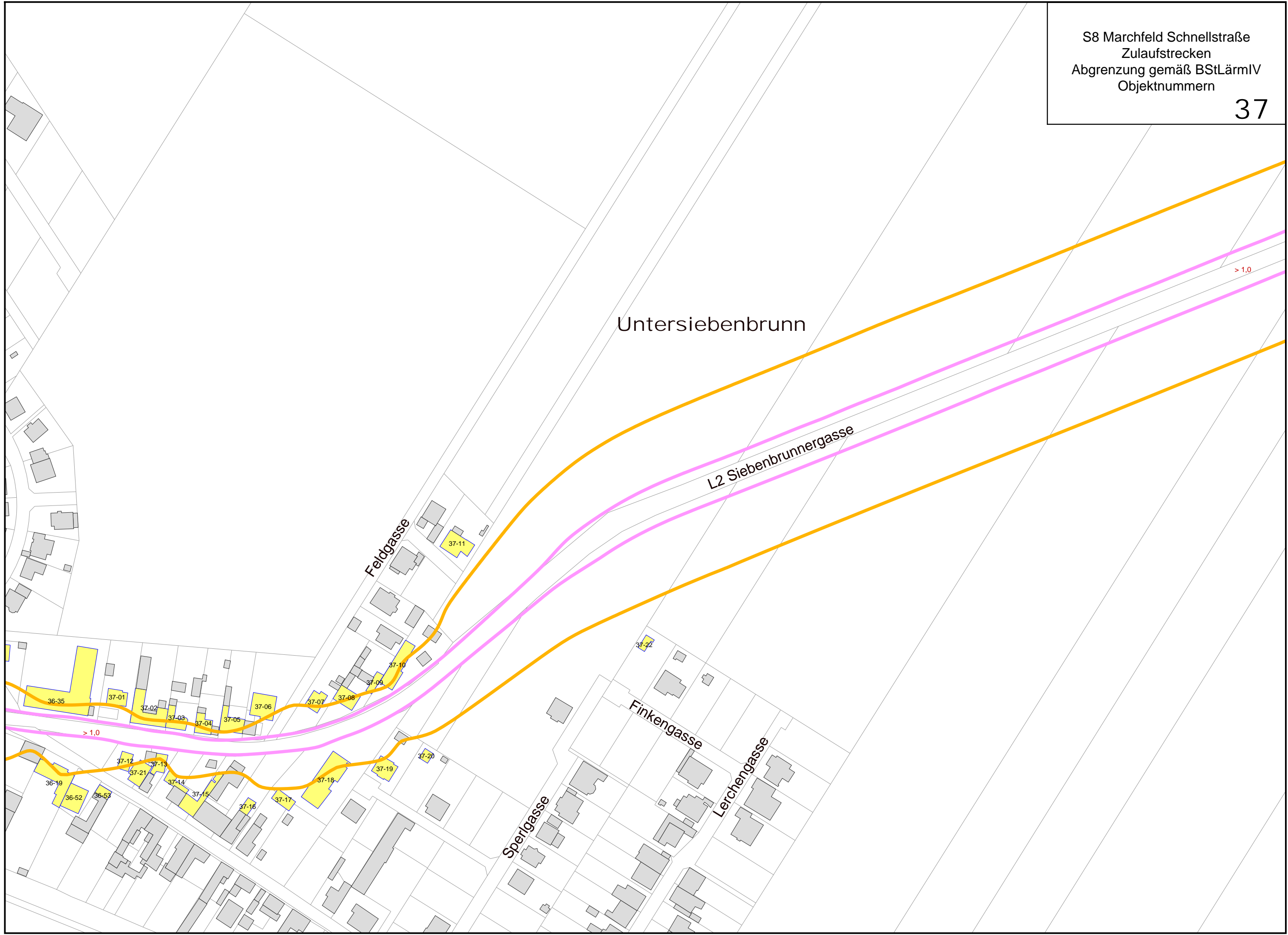
Finkengasse

Lerchengasse

Sperlgasse

> 1,0

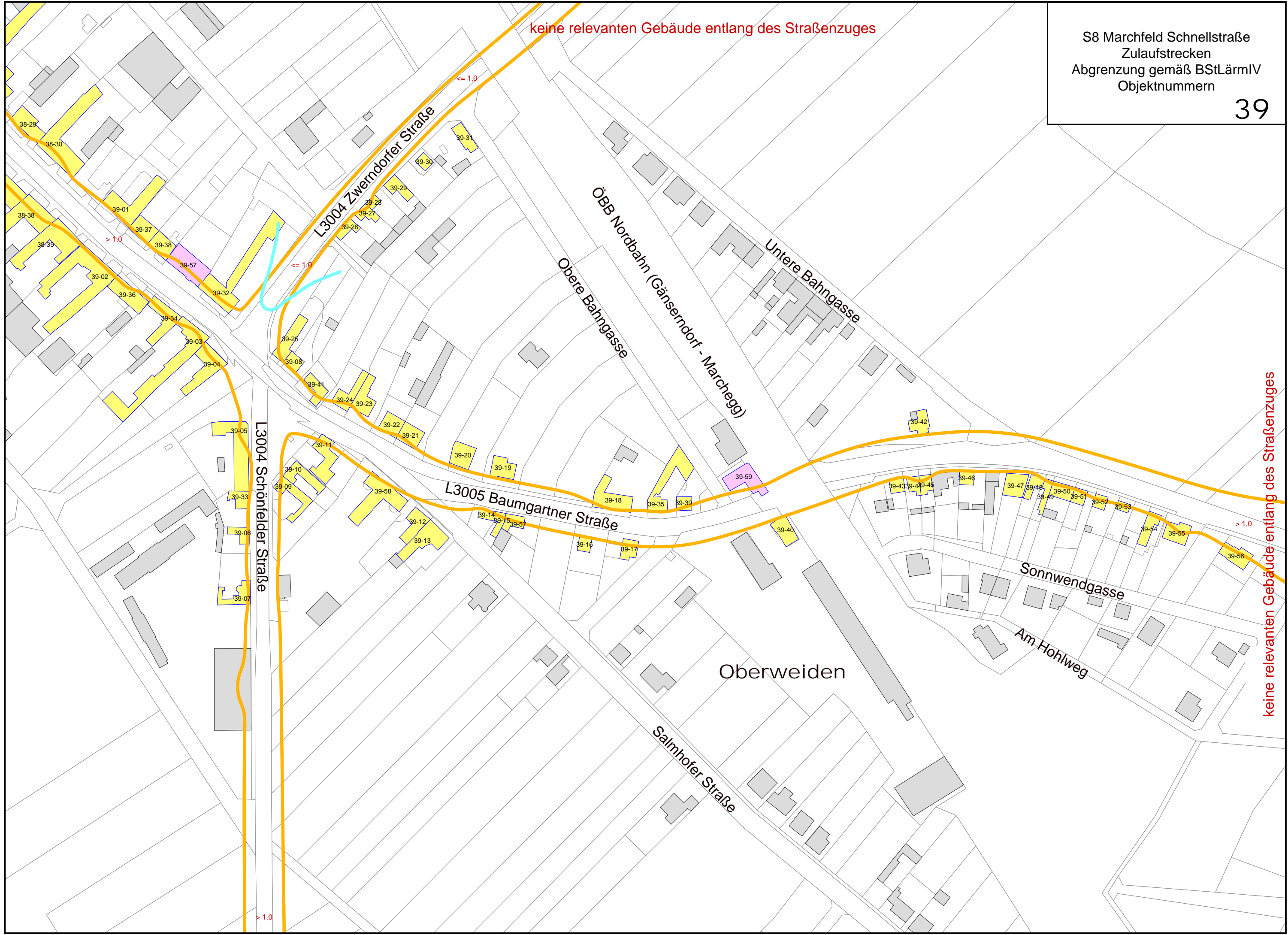
> 1,0





keine relevanten Gebäude entlang des Straßenzuges

keine relevanten Gebäude entlang des Straßenzuges

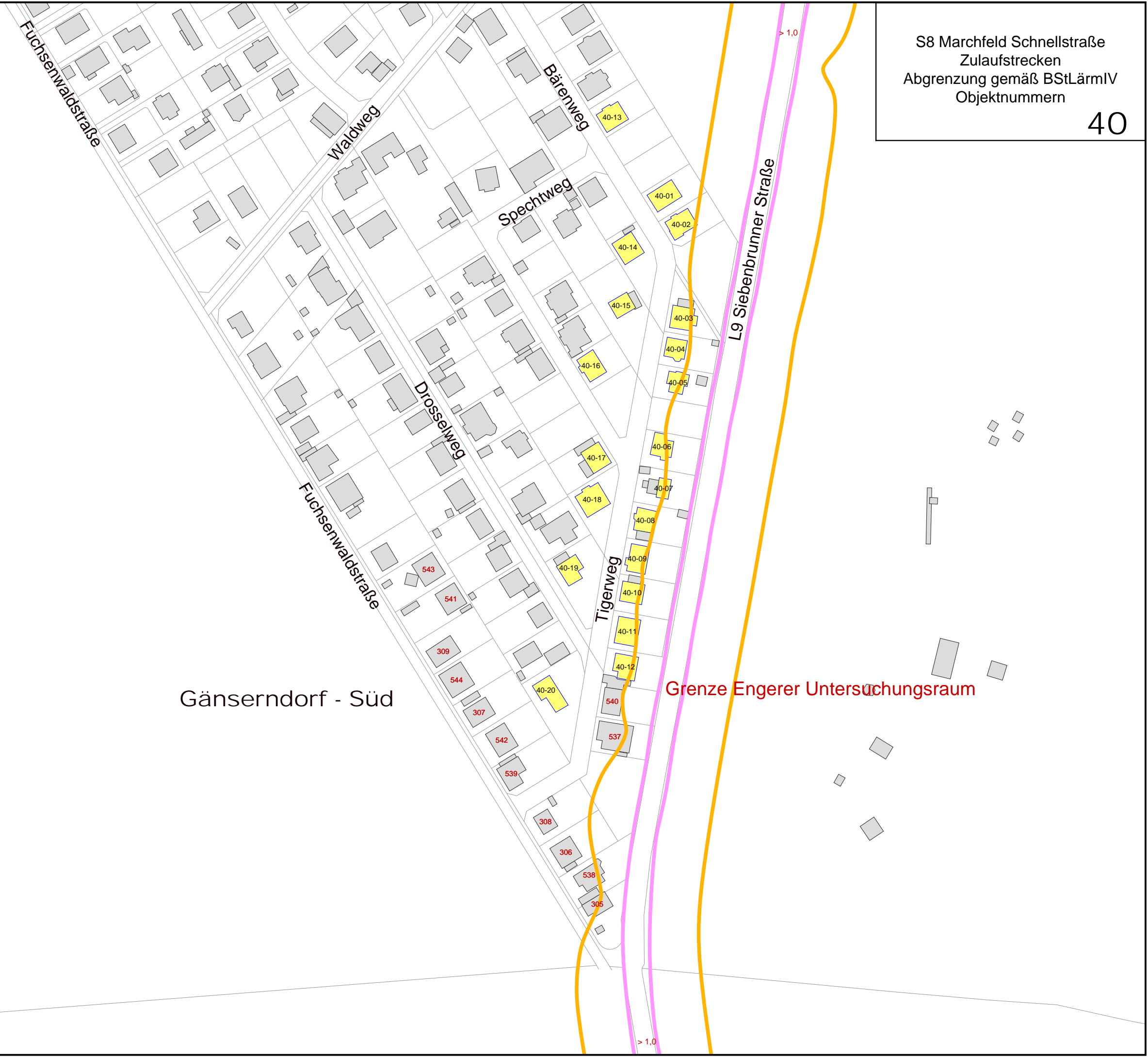


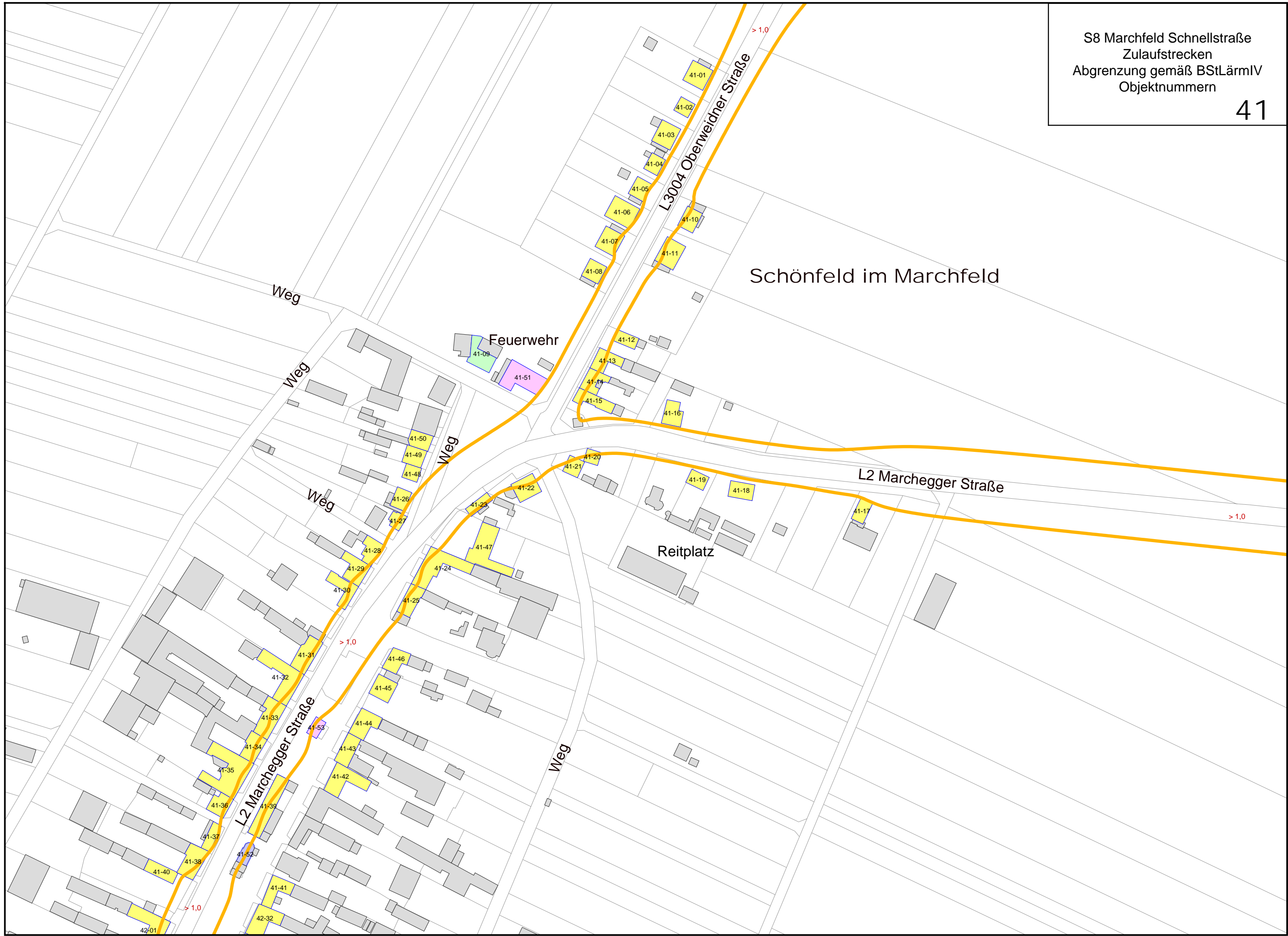
S8 Marchfeld Schnellstraße
Zulaufstrecken
Abgrenzung gemäß BStLärmIV
Objektnummern

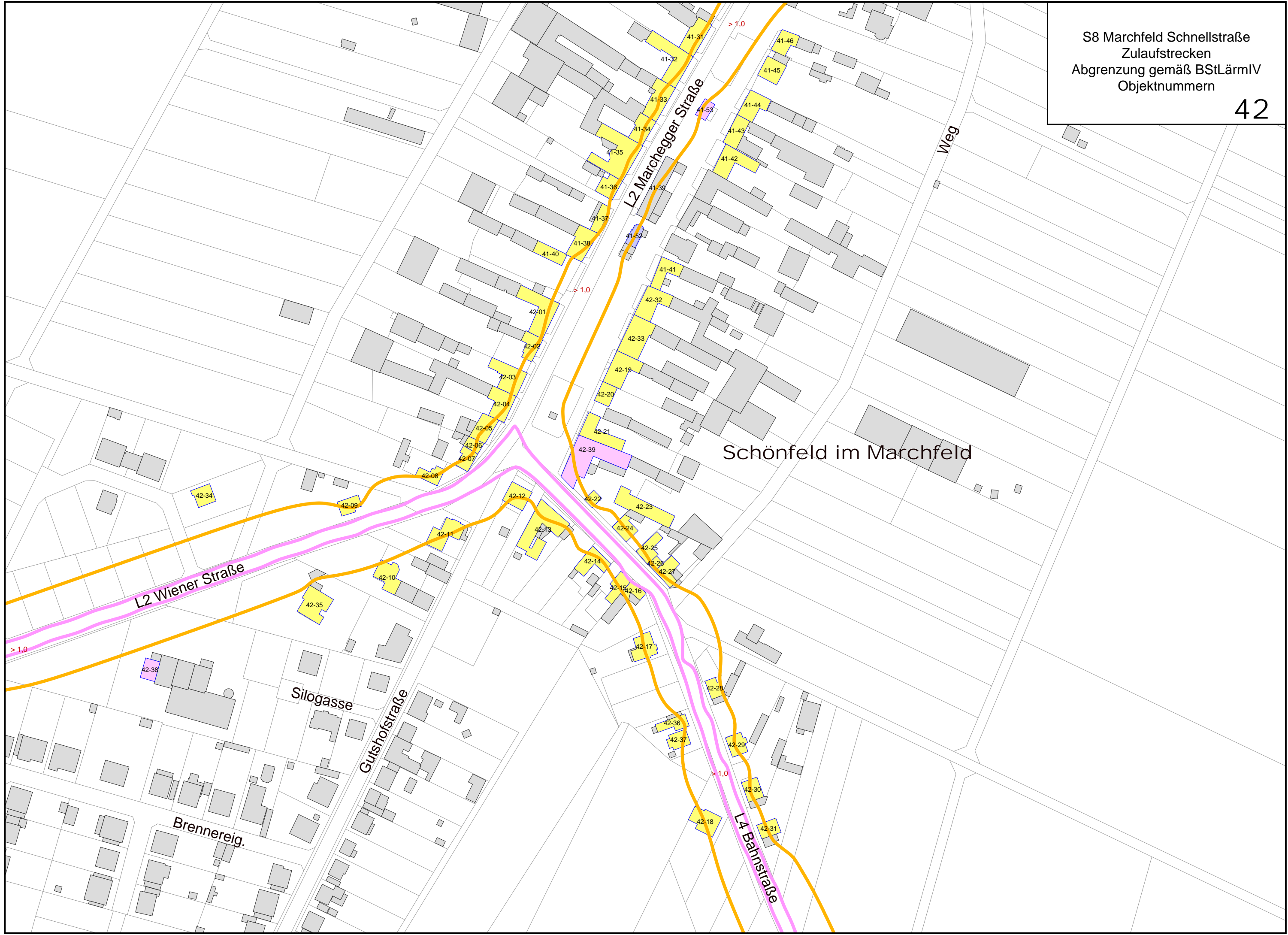
40

Gänserndorf - Süd

Grenze Engerer Untersuchungsraum



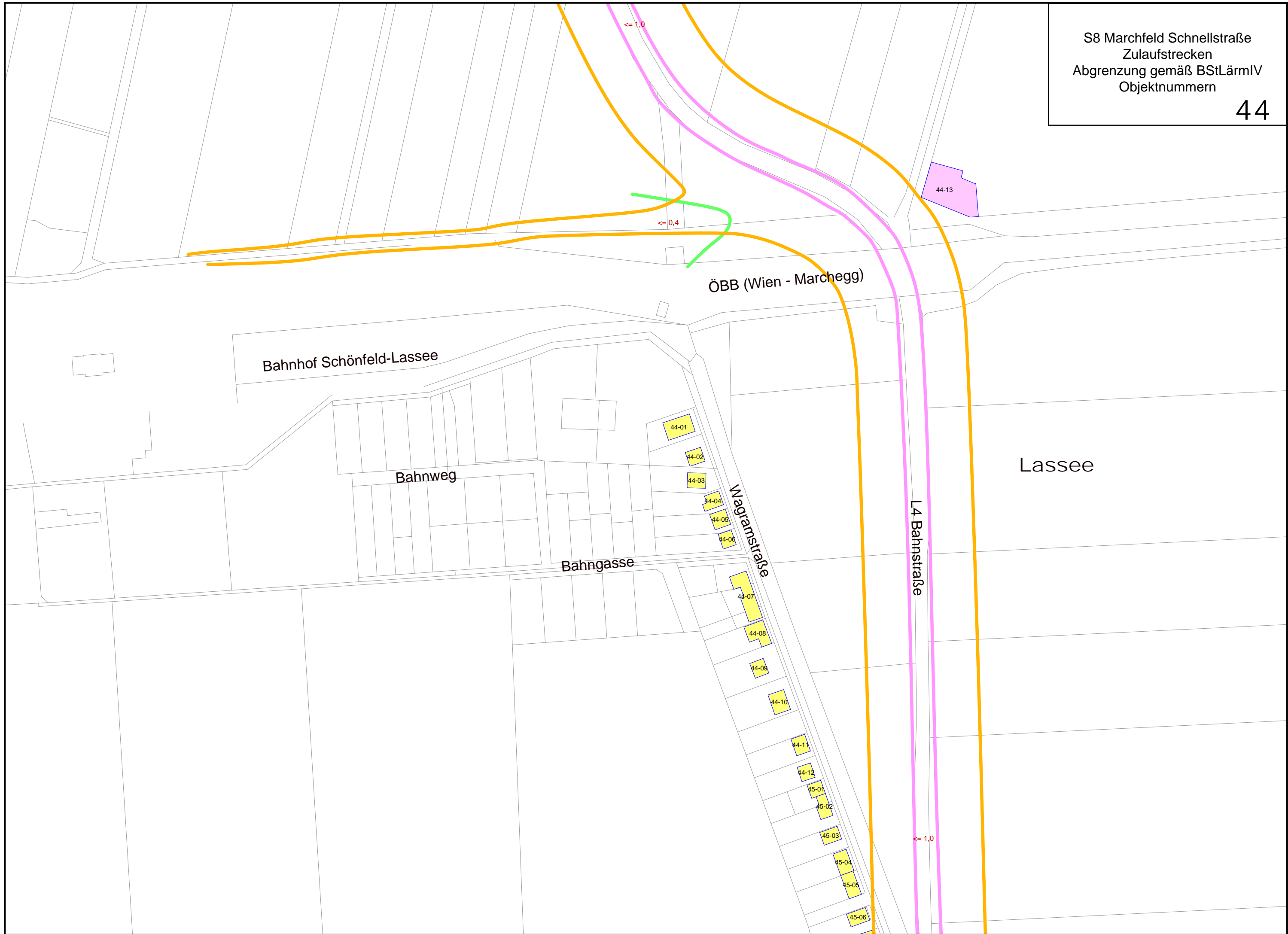




S8 Marchfeld Schnellstraße
Zulaufstrecken
Abgrenzung gemäß BStLärmIV
Objektnummern

43









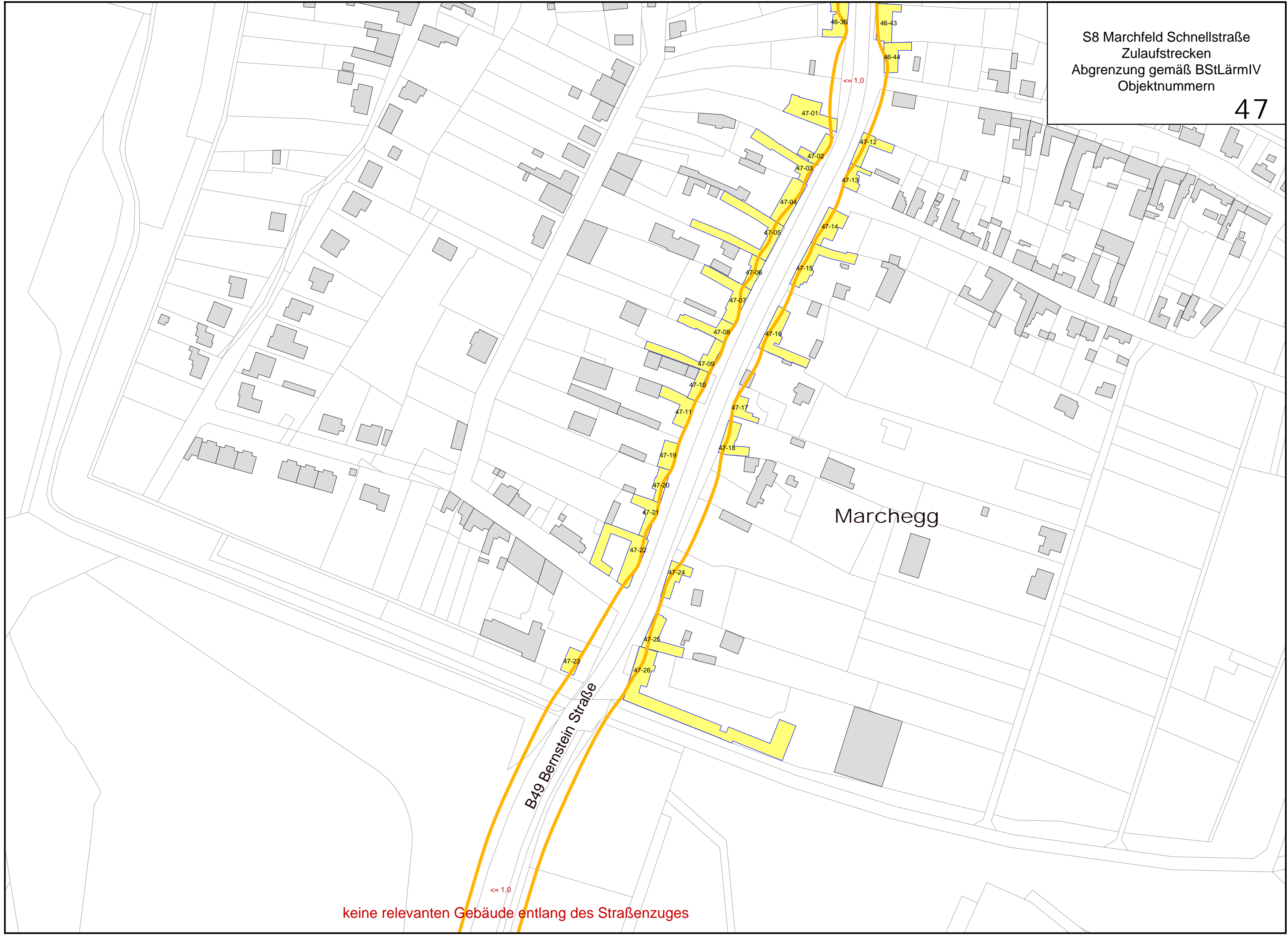
Marchegg

B49 Bernstein Straße

<= 1,0

<= 1,0

- 46-01
- 46-02
- 46-03
- 46-04
- 46-05
- 46-06
- 46-07
- 46-08
- 46-09
- 46-10
- 46-11
- 46-12
- 46-13
- 46-14
- 46-15
- 46-16
- 46-17
- 46-18
- 46-19
- 46-20
- 46-21
- 46-22
- 46-23
- 46-24
- 46-25
- 46-26
- 46-27
- 46-28
- 46-29
- 46-30
- 46-31
- 46-32
- 46-33
- 46-34
- 46-35
- 46-36
- 46-37
- 46-38
- 46-39
- 46-40
- 46-41
- 46-42
- 46-43
- 46-44
- 47-01



keine relevanten Gebäude entlang des Straßenzuges

keine relevanten Gebäude entlang des Straßenzuges

<= 1,0

> 1,0

<= 1,0

> 1,0

> 1,0

L3003 Breitensee

B49 Bernstein Straße

Friedweg

Friedweg

Neubaugasse

Schub

Weg

Breitensee

48-02

48-01

ÖBB (Gänserndorf-Marchegg)

ÖBB (Stadlau-Marchegg)

Trafo

Meisterweg

B49 Bernstein Straße

Am Meisterberg

Weg

Weg

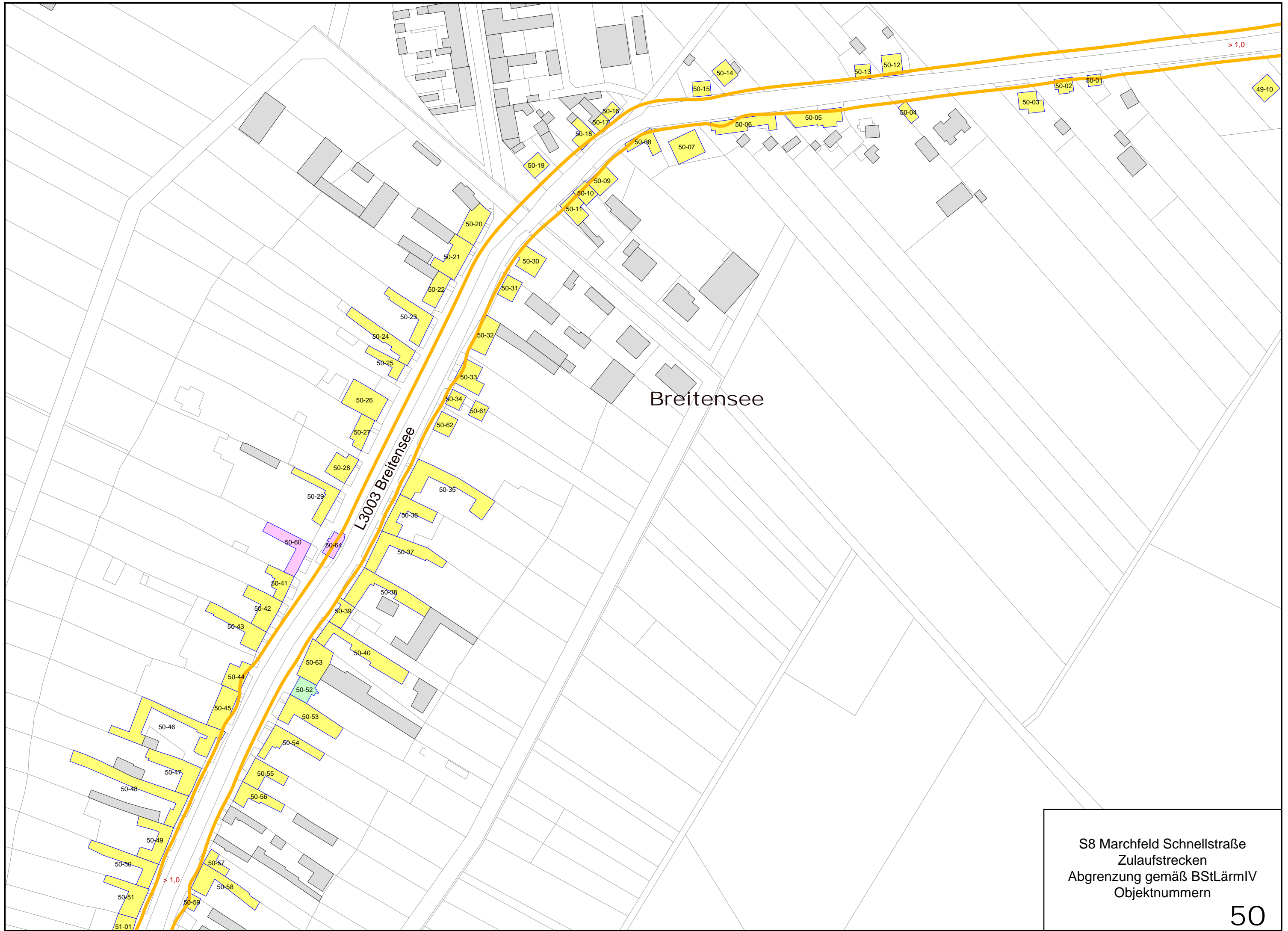
Weg

S8 Marchfeld Schnellstraße
Zulaufstrecken
Abgrenzung gemäß BStLärmIV
Objektnummern

48

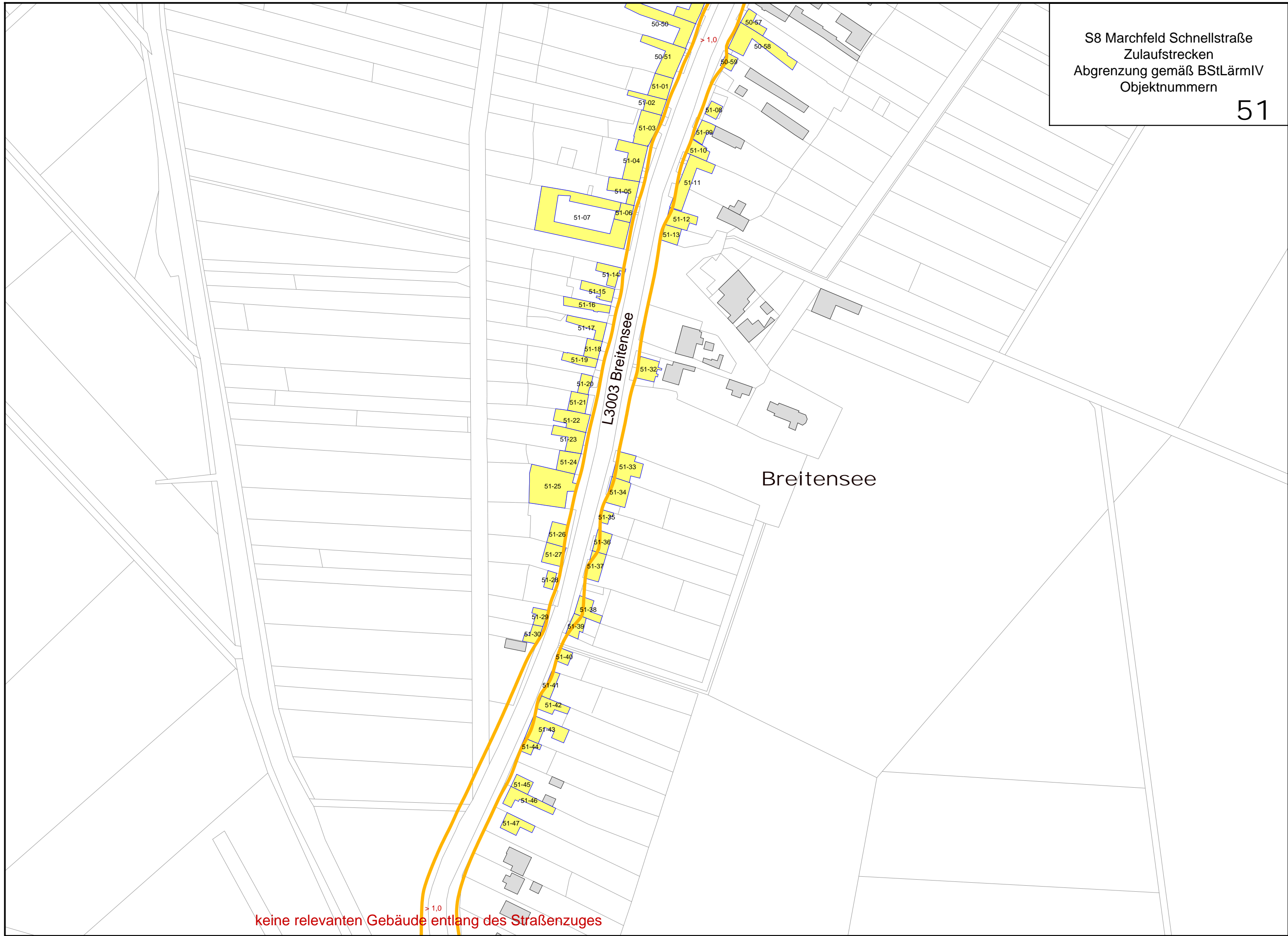


S8 Marchfeld Schnellstraße
Zulaufstrecken
Abgrenzung gemäß BStLärmIV
Objektnummern

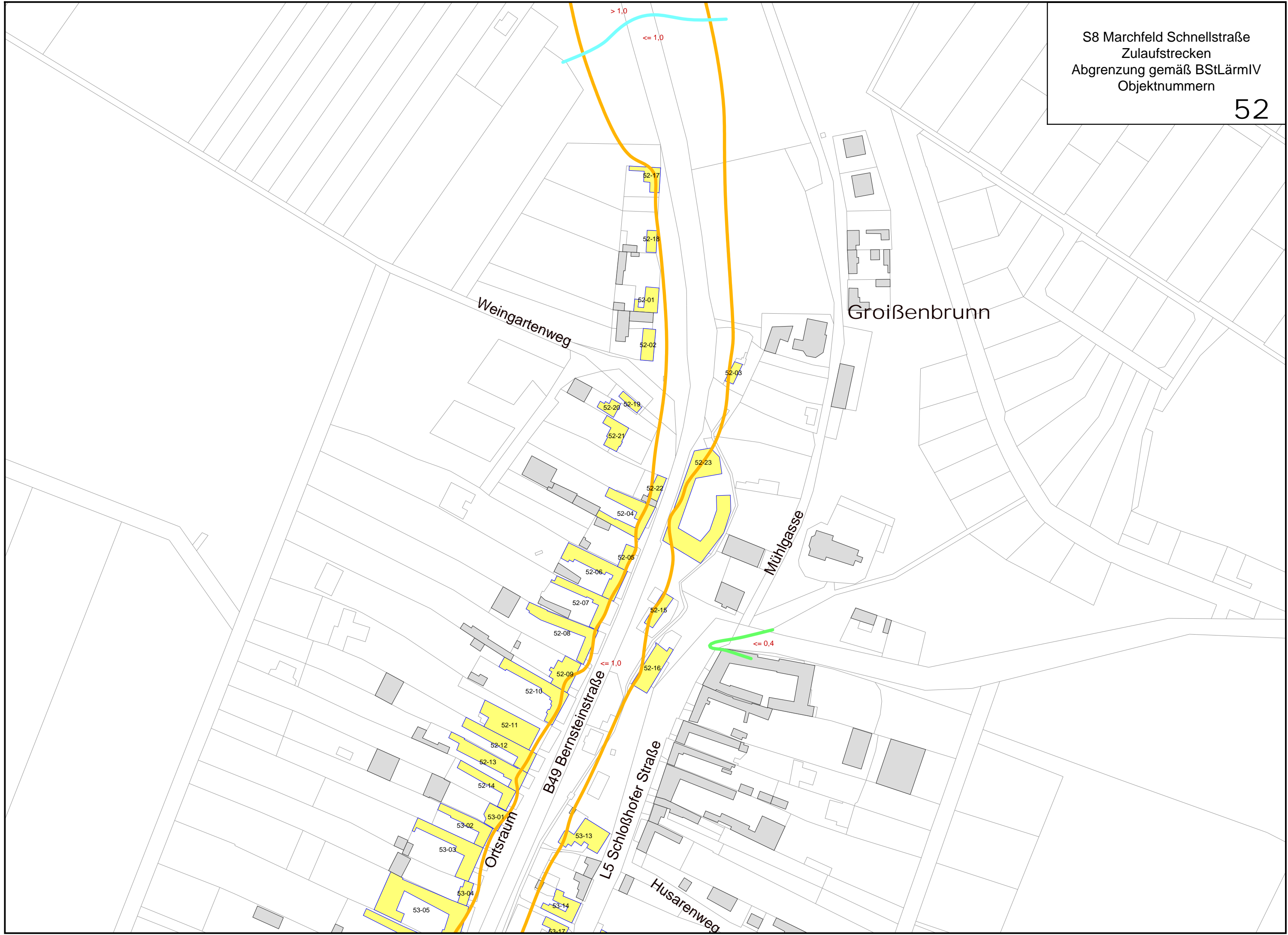


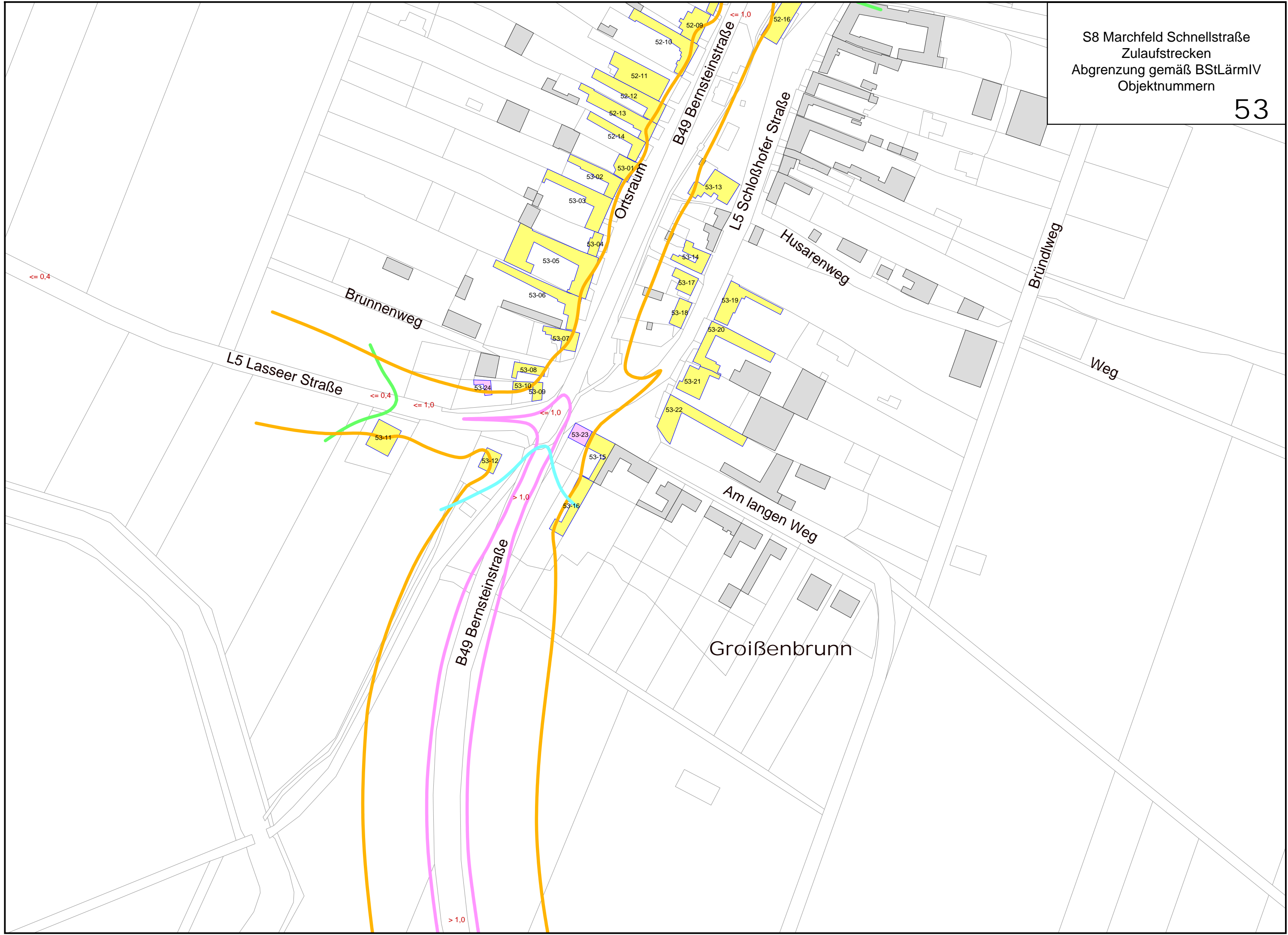
S8 Marchfeld Schnellstraße
Zulaufstrecken
Abgrenzung gemäß BStLärmIV
Objektnummern

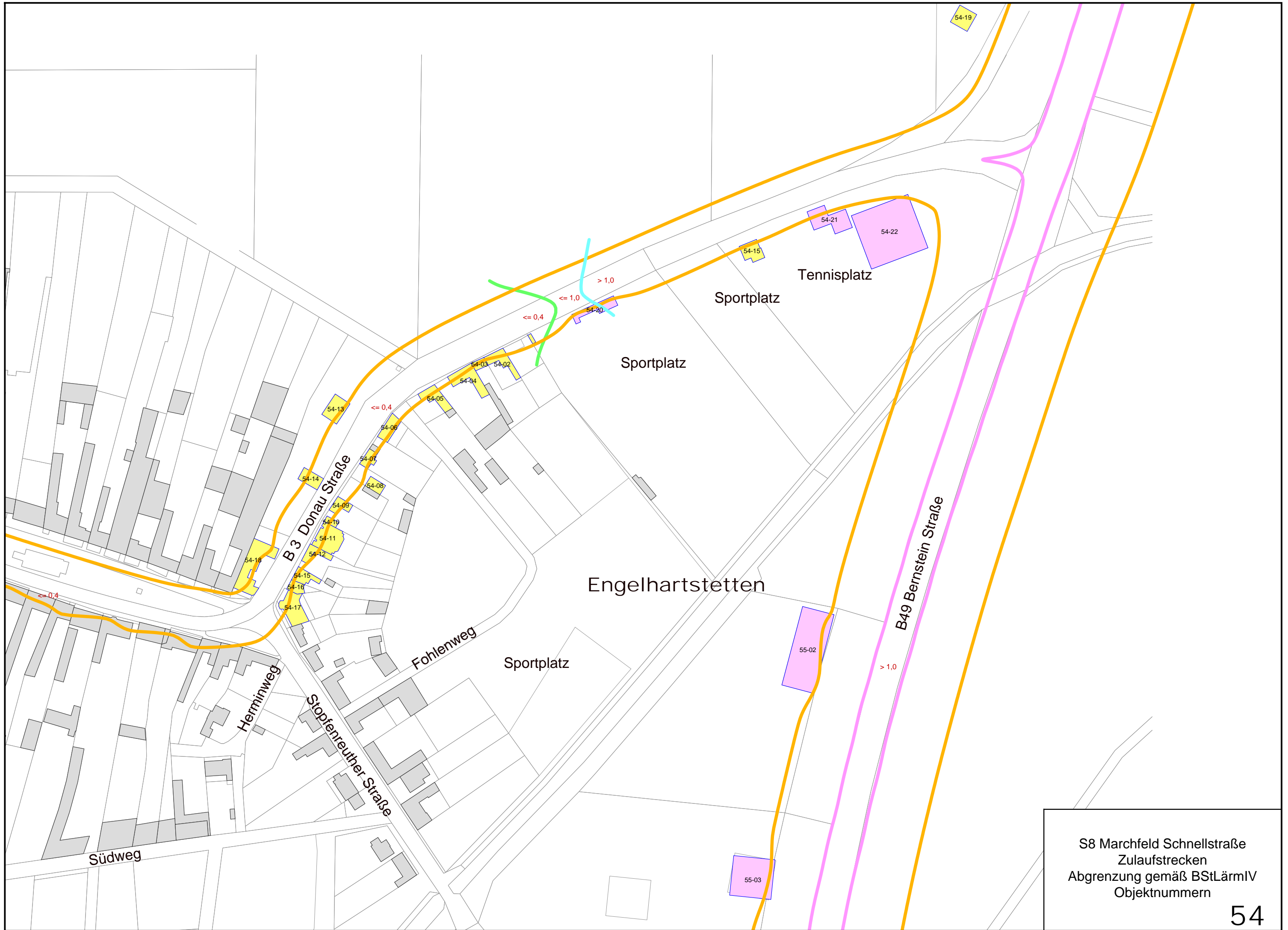
50



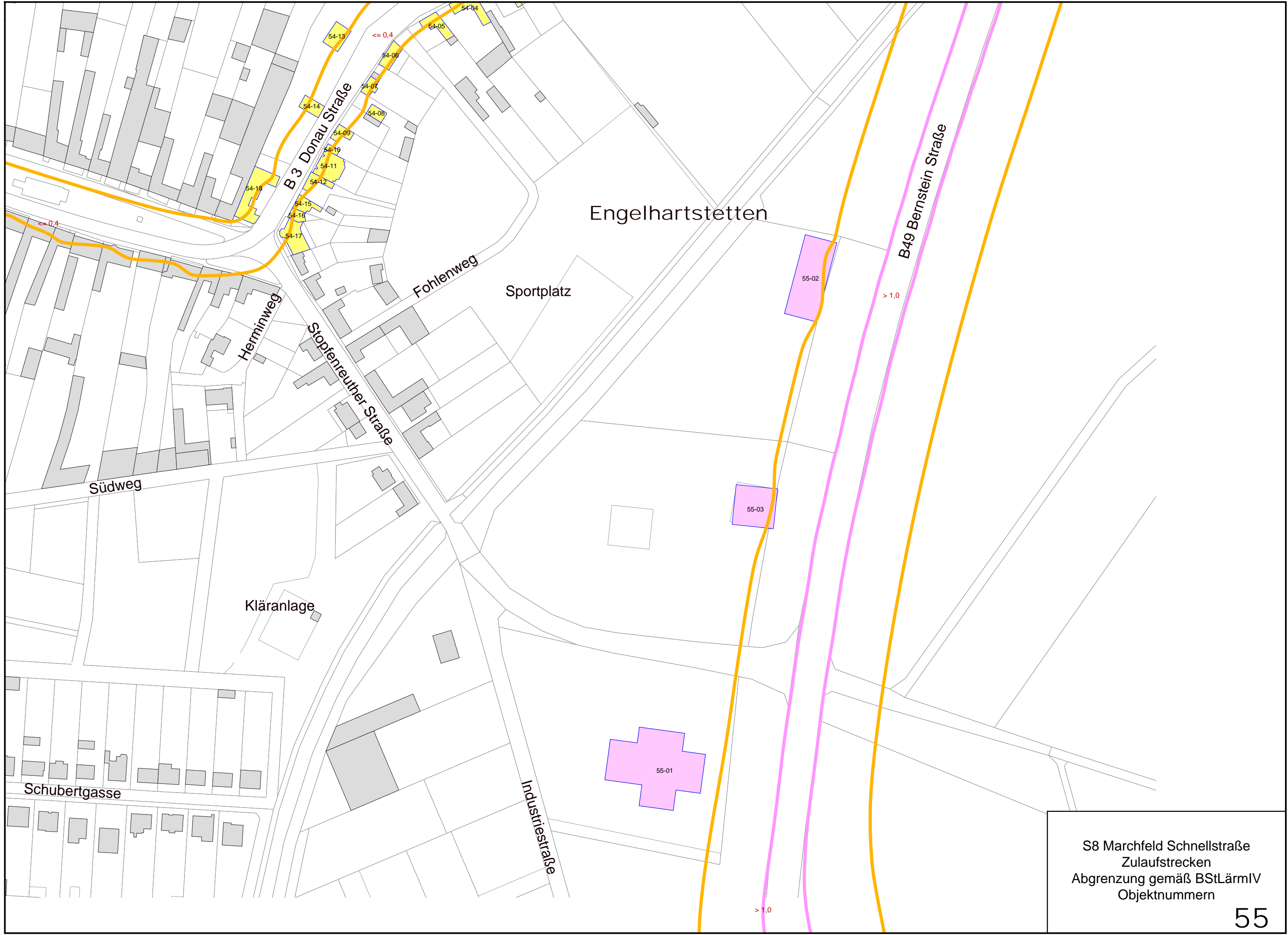
keine relevanten Gebäude entlang des Straßenzuges > 1,0







S8 Marchfeld Schnellstraße
 Zulaufstrecken
 Abgrenzung gemäß BStLärmIV
 Objektnummern



Engelhartstetten

Sportplatz

Kläranlage

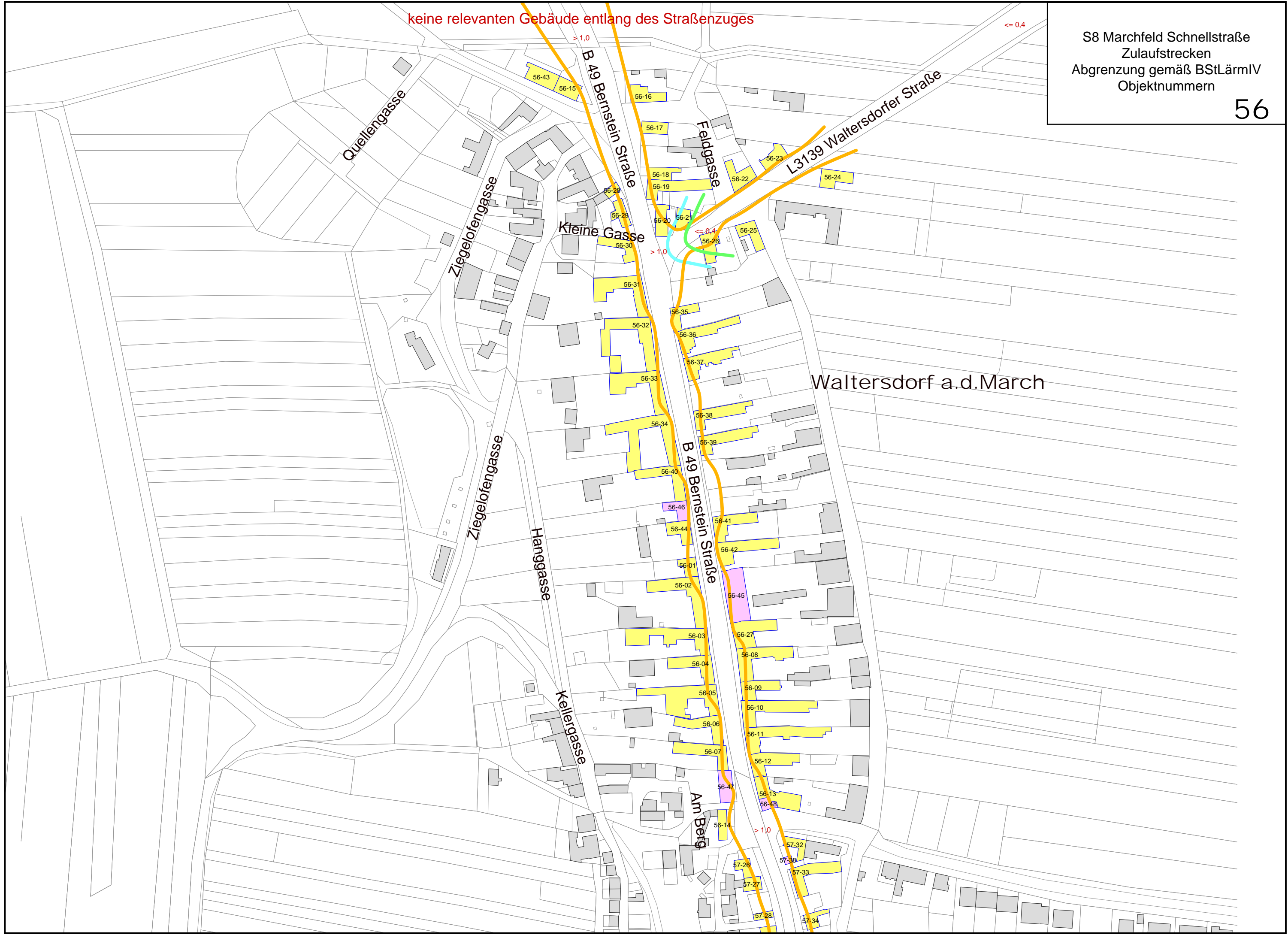
S8 Marchfeld Schnellstraße
Zulaufstrecken
Abgrenzung gemäß BStLärmIV
Objektnummern

keine relevanten Gebäude entlang des Straßenzuges

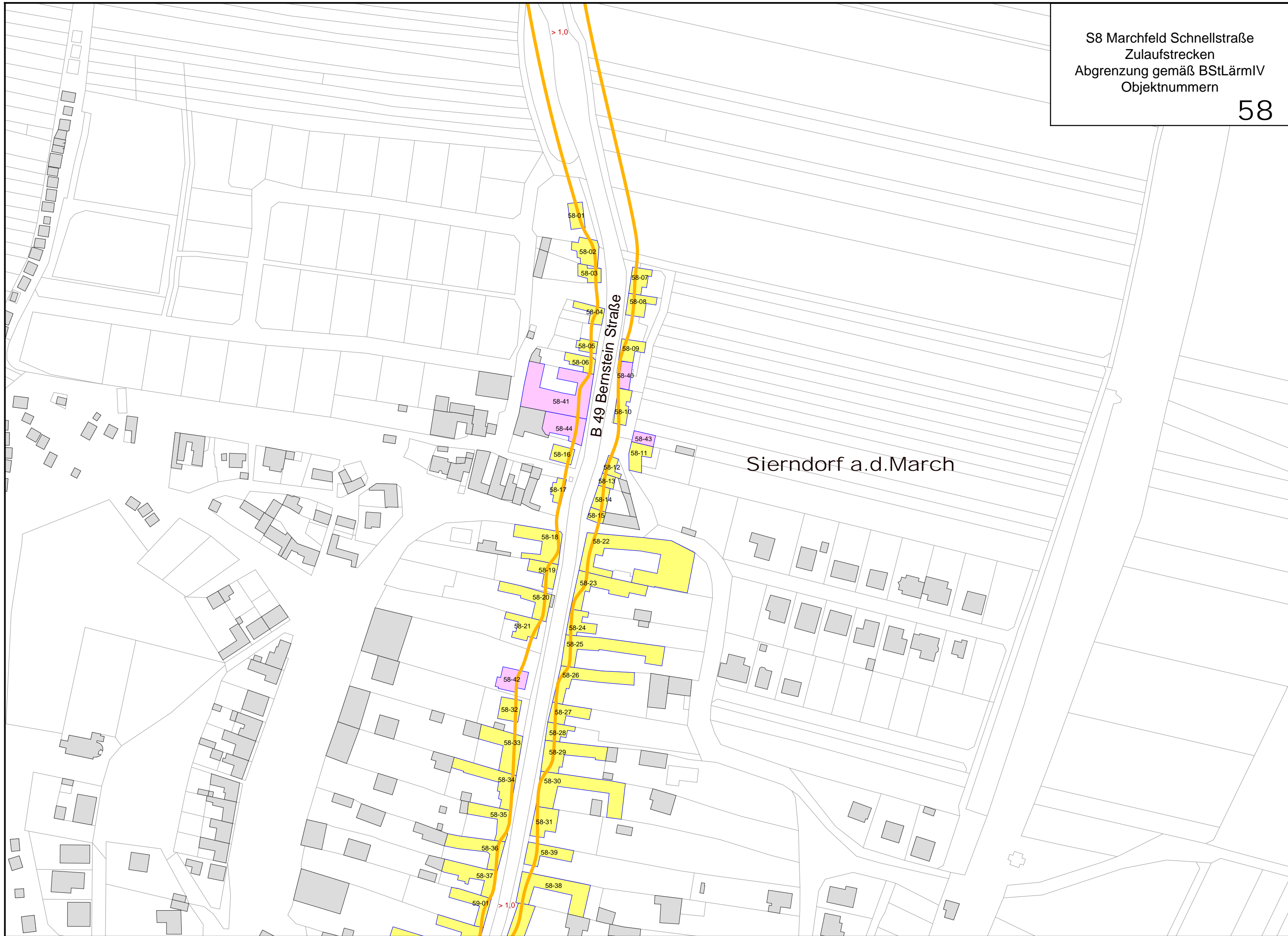
$\leq 0,4$

S8 Marchfeld Schnellstraße
Zulaufstrecken
Abgrenzung gemäß BStLärmIV
Objektnummern

56

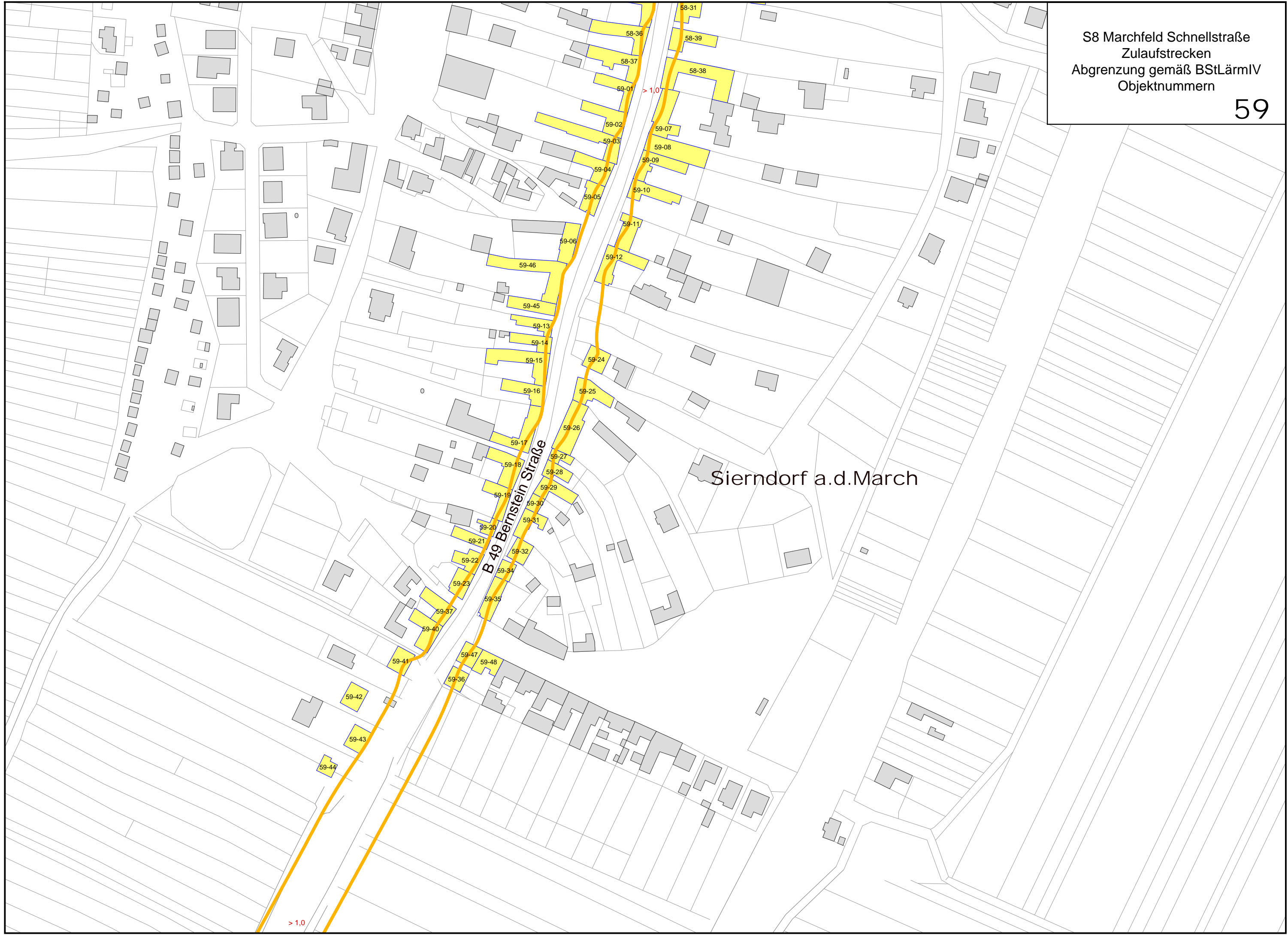






S8 Marchfeld Schnellstraße
Zulaufstrecken
Abgrenzung gemäß BStLärmIV
Objektnummern

59



Sierndorf a.d. March

B 49 Bernstein Straße

> 1,0

> 1,0

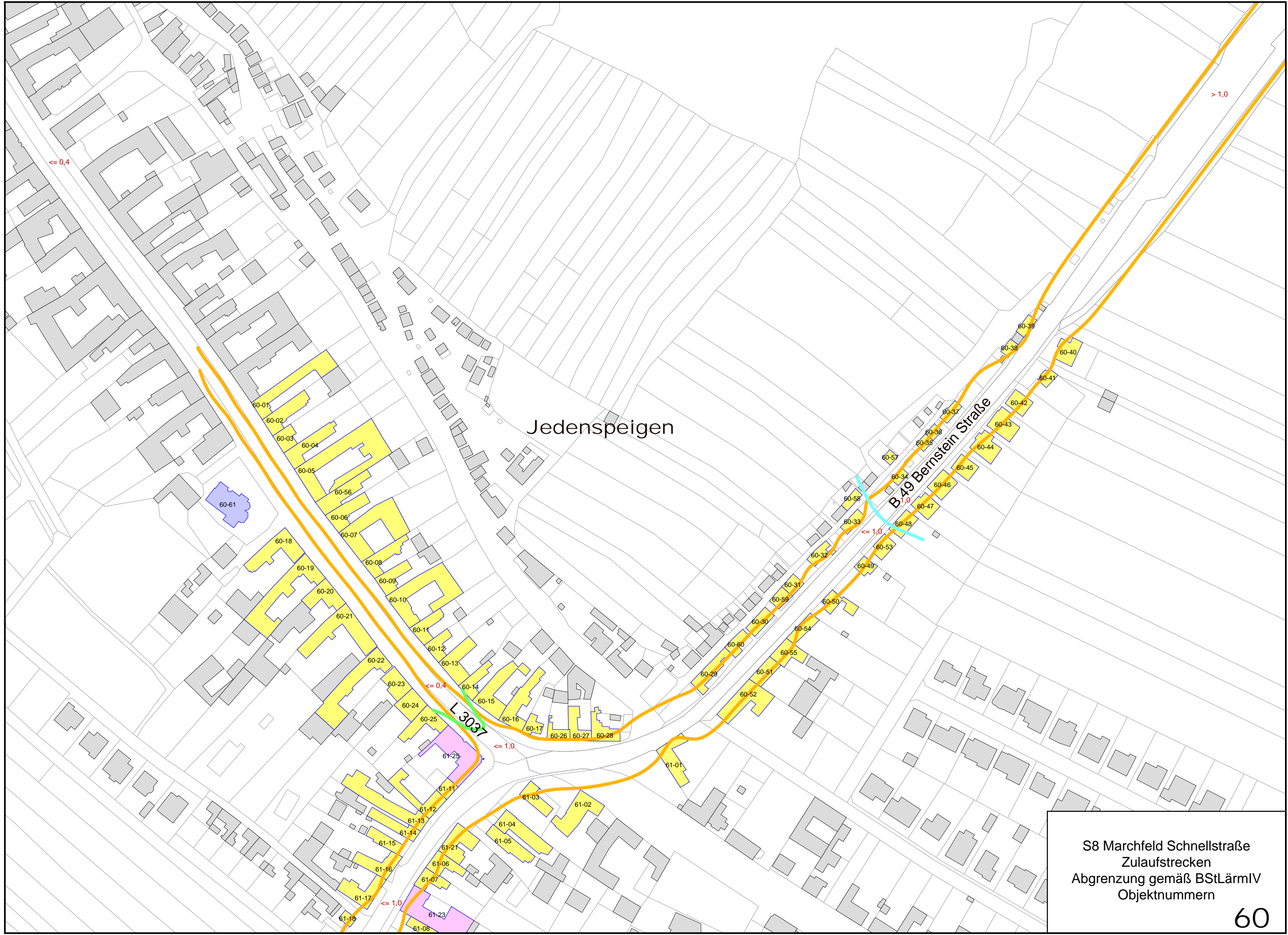
Jedenspeigen

B 49 Bernstein Straße

L 3037

S8 Marchfeld Schnellstraße
Zulaufstrecken
Abgrenzung gemäß BStLärmIV
Objektnummern

60



<= 0,4

> 1,0

<= 0,4

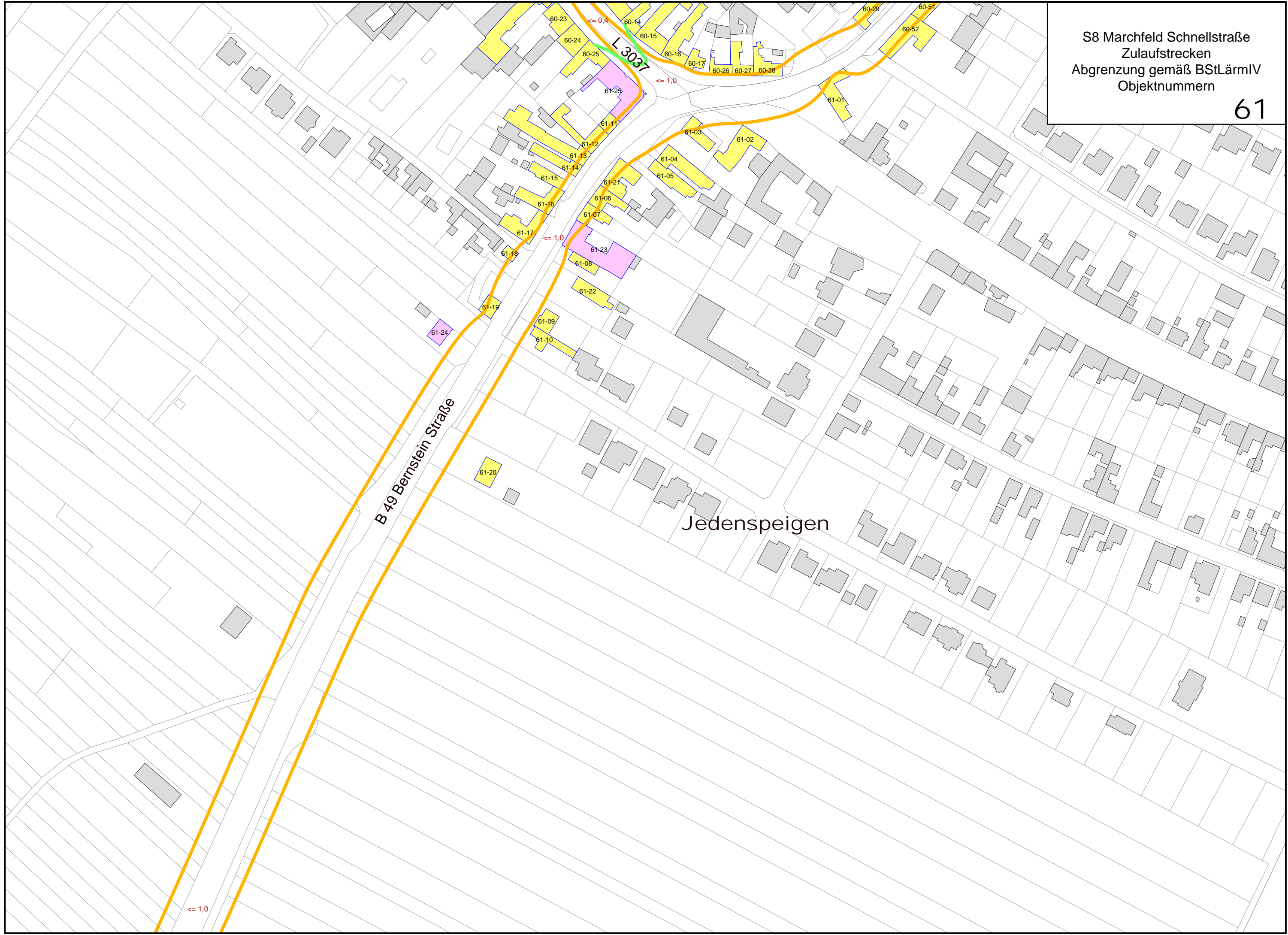
<= 1,0

<= 1,0

<= 1,0

S8 Marchfeld Schnellstraße
Zulaufstrecken
Abgrenzung gemäß BStLärmIV
Objektnummern

61



B 49 Bernstein Straße

Jedenspeigen

L 3037

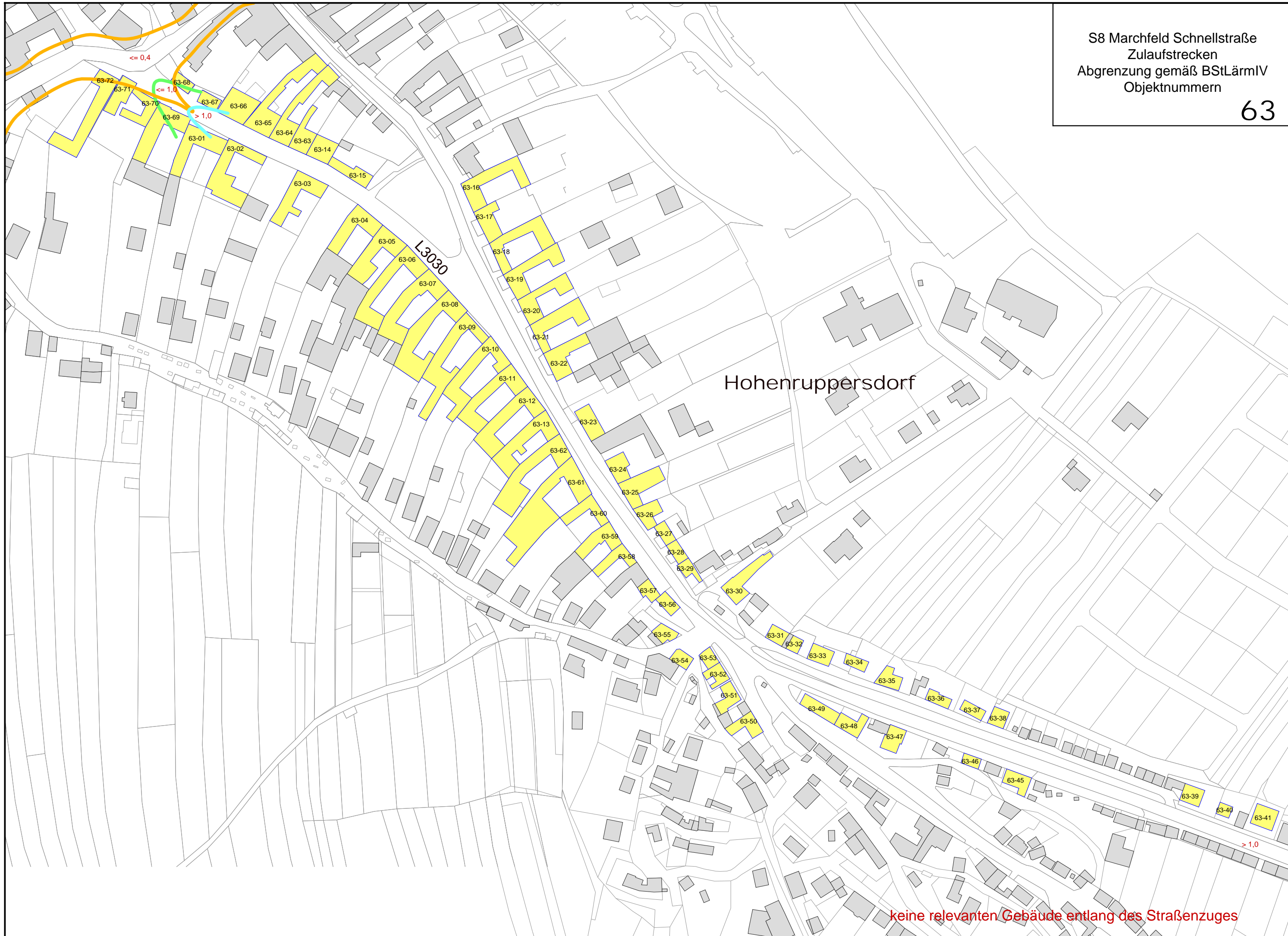
$\leq 1,0$

$\leq 1,0$

$\leq 0,4$



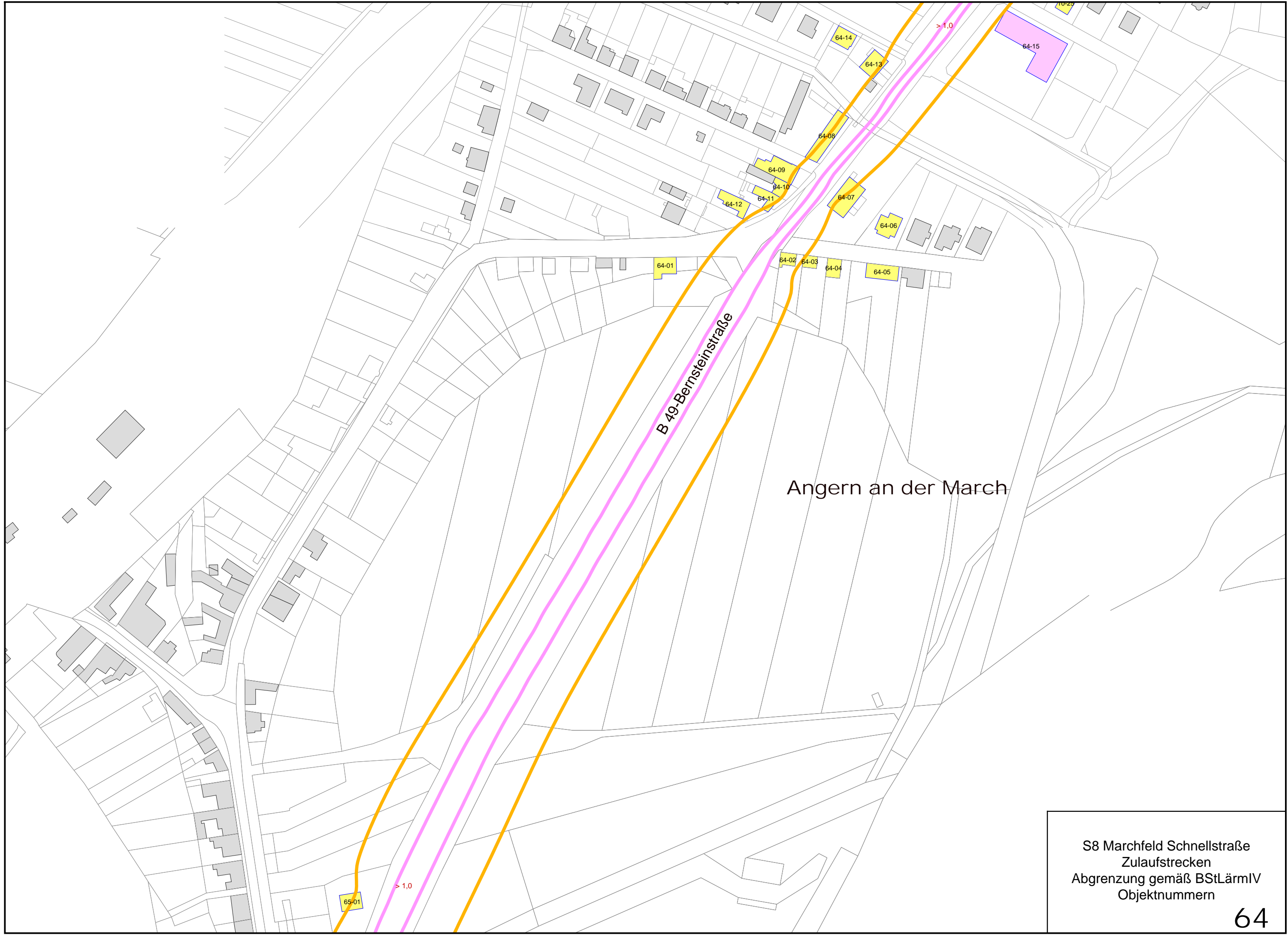
S8 Marchfeld Schnellstraße
Zulaufstrecken
Abgrenzung gemäß BStLärmIV
Objektnummern

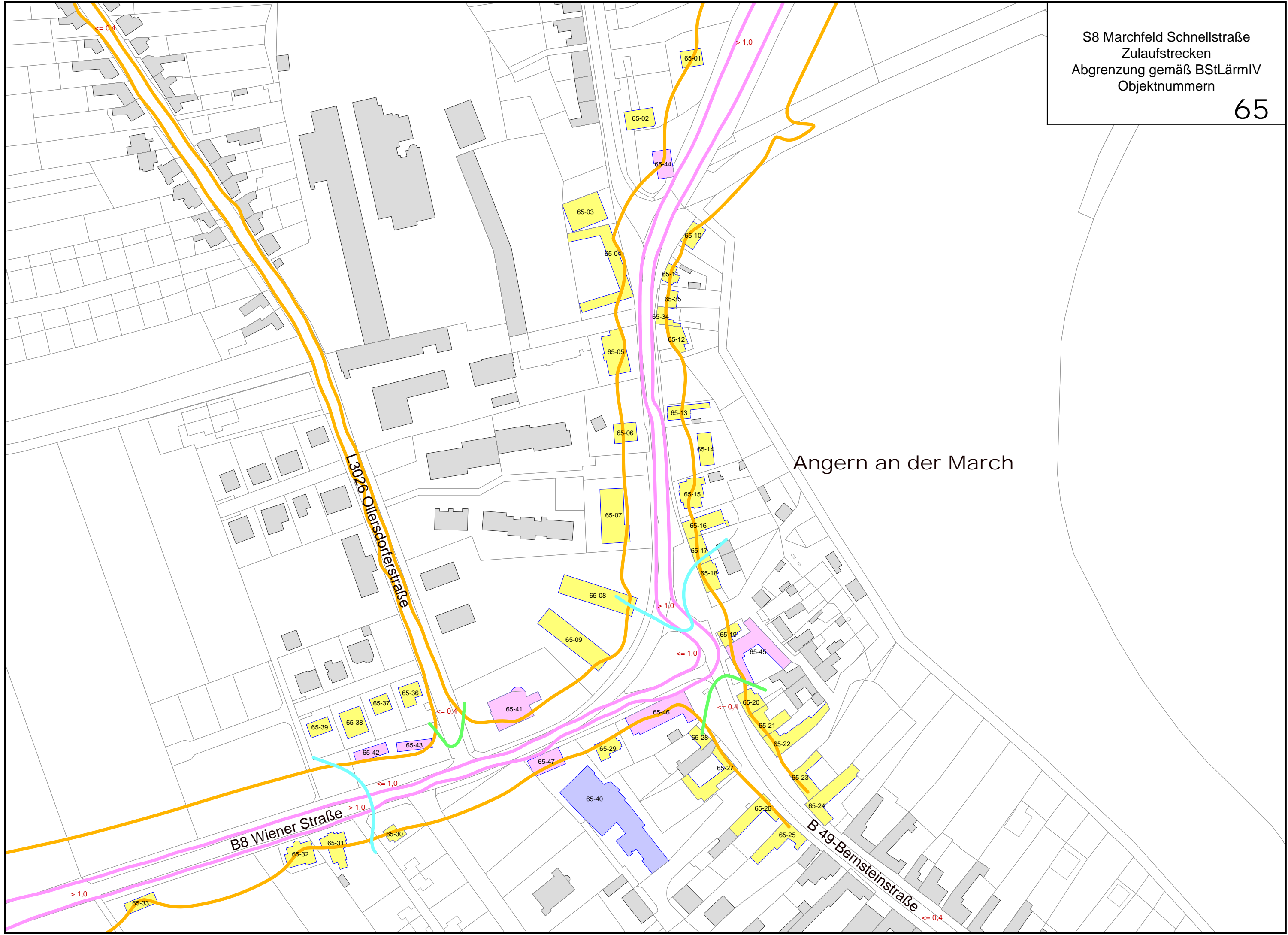


Hohenruppersdorf

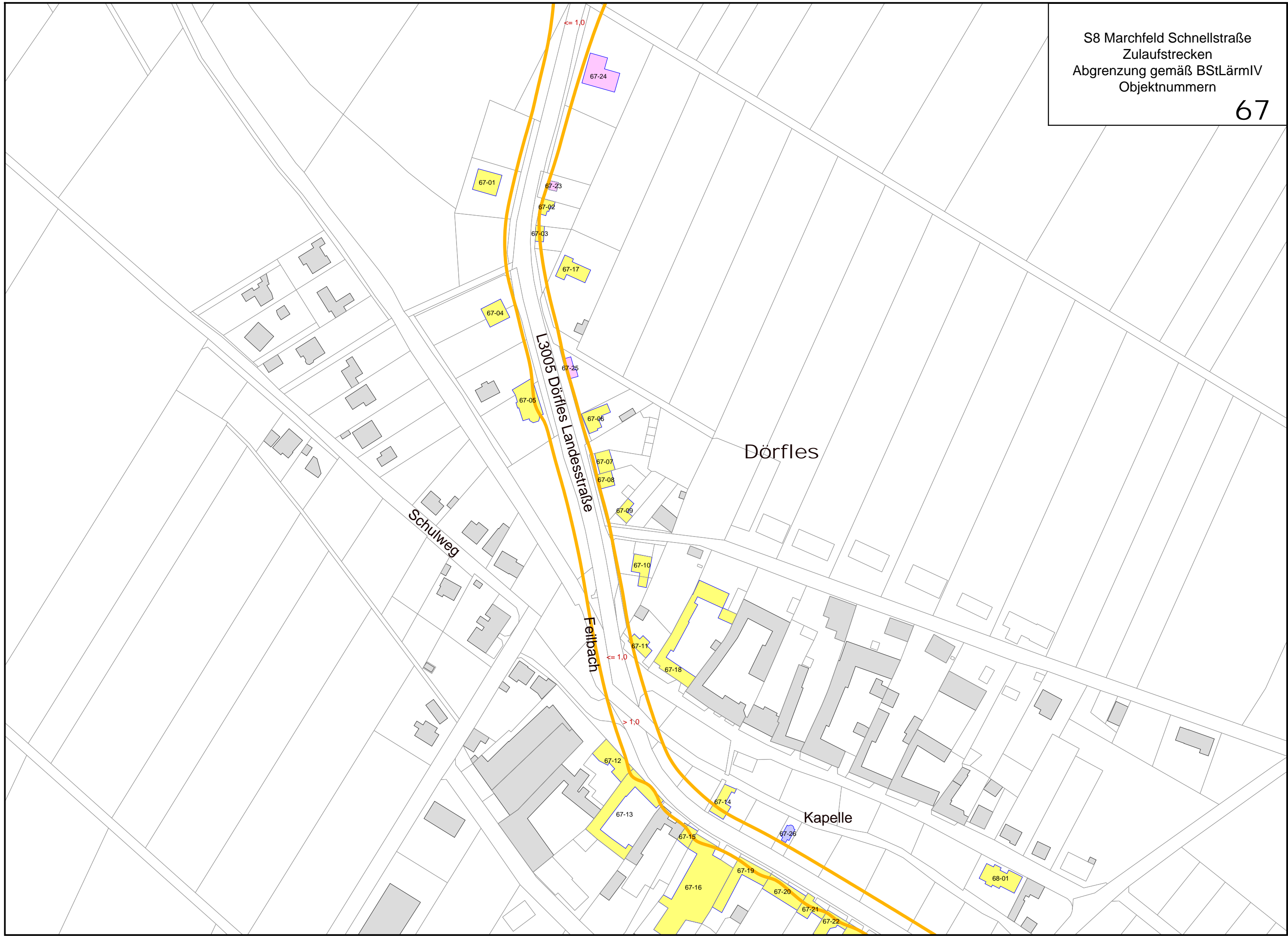
L3030

keine relevanten Gebäude entlang des Straßenzuges





Angern an der March



Dörflers

Kapelle

S8 Marchfeld Schnellstraße
Zulaufstrecken
Abgrenzung gemäß BStLärmIV
Objektnummern

68

Dörfles

L3005

Weg

Lindenweg

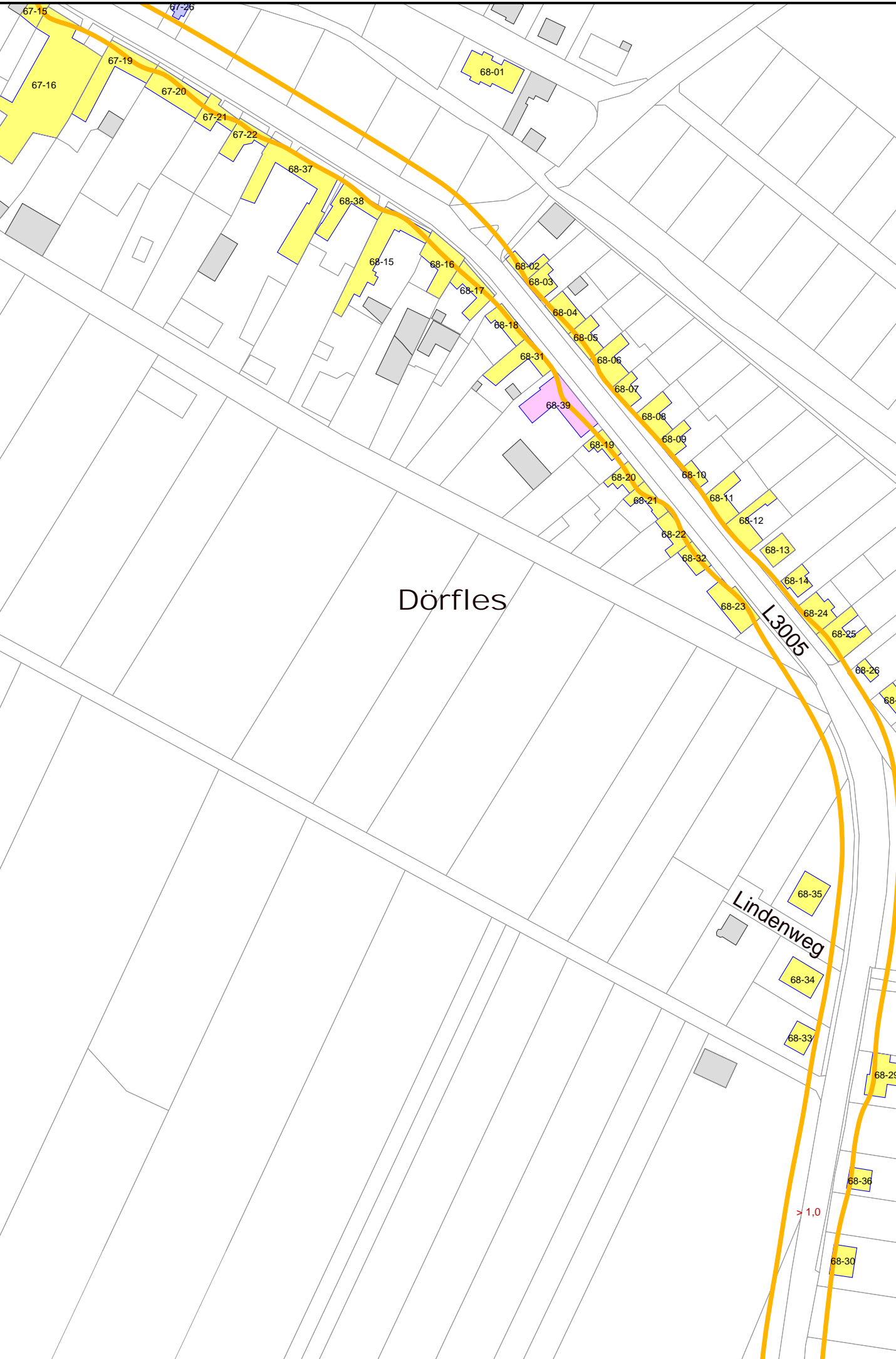
Birkengasse

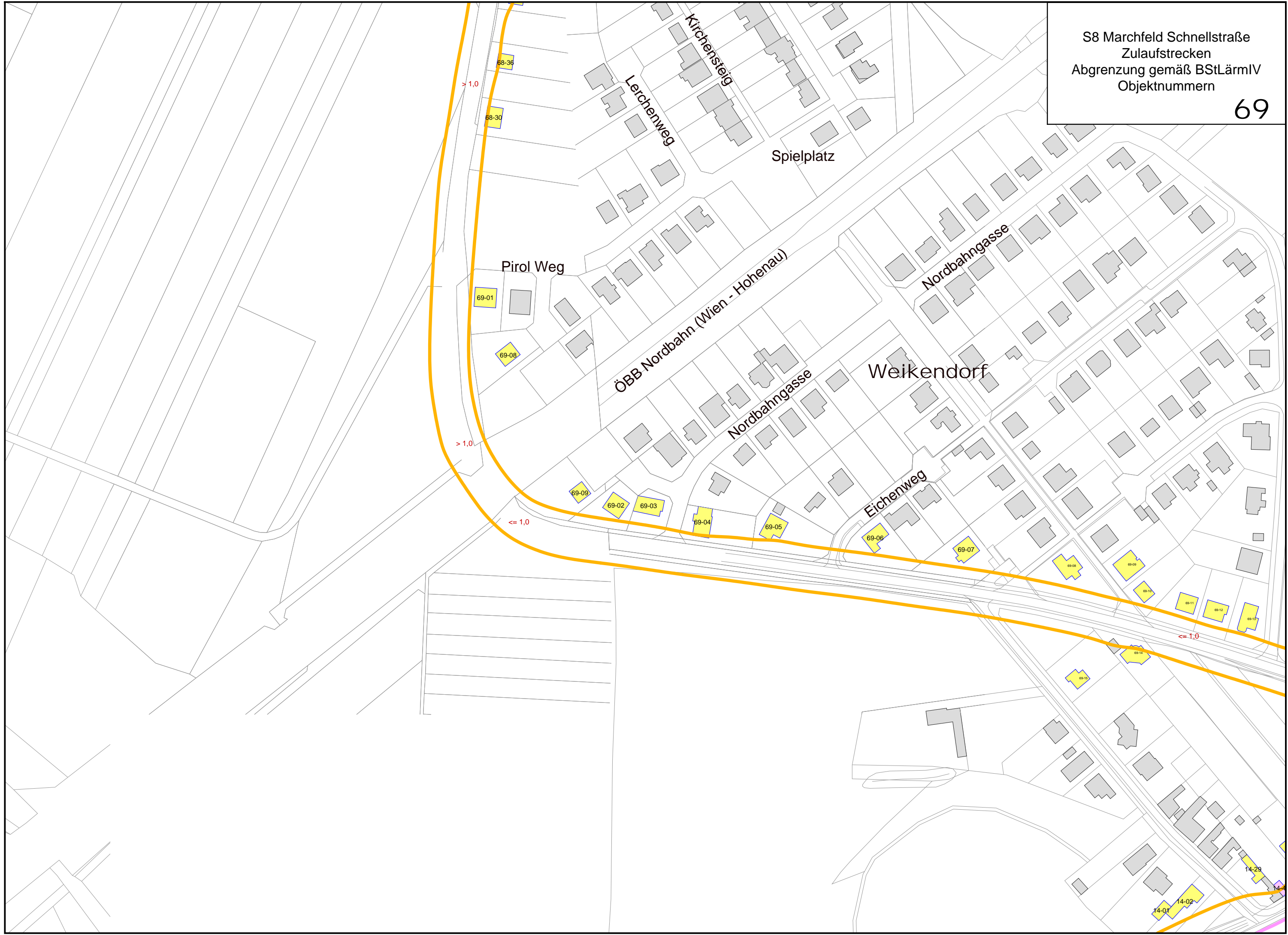
Kirchensteig

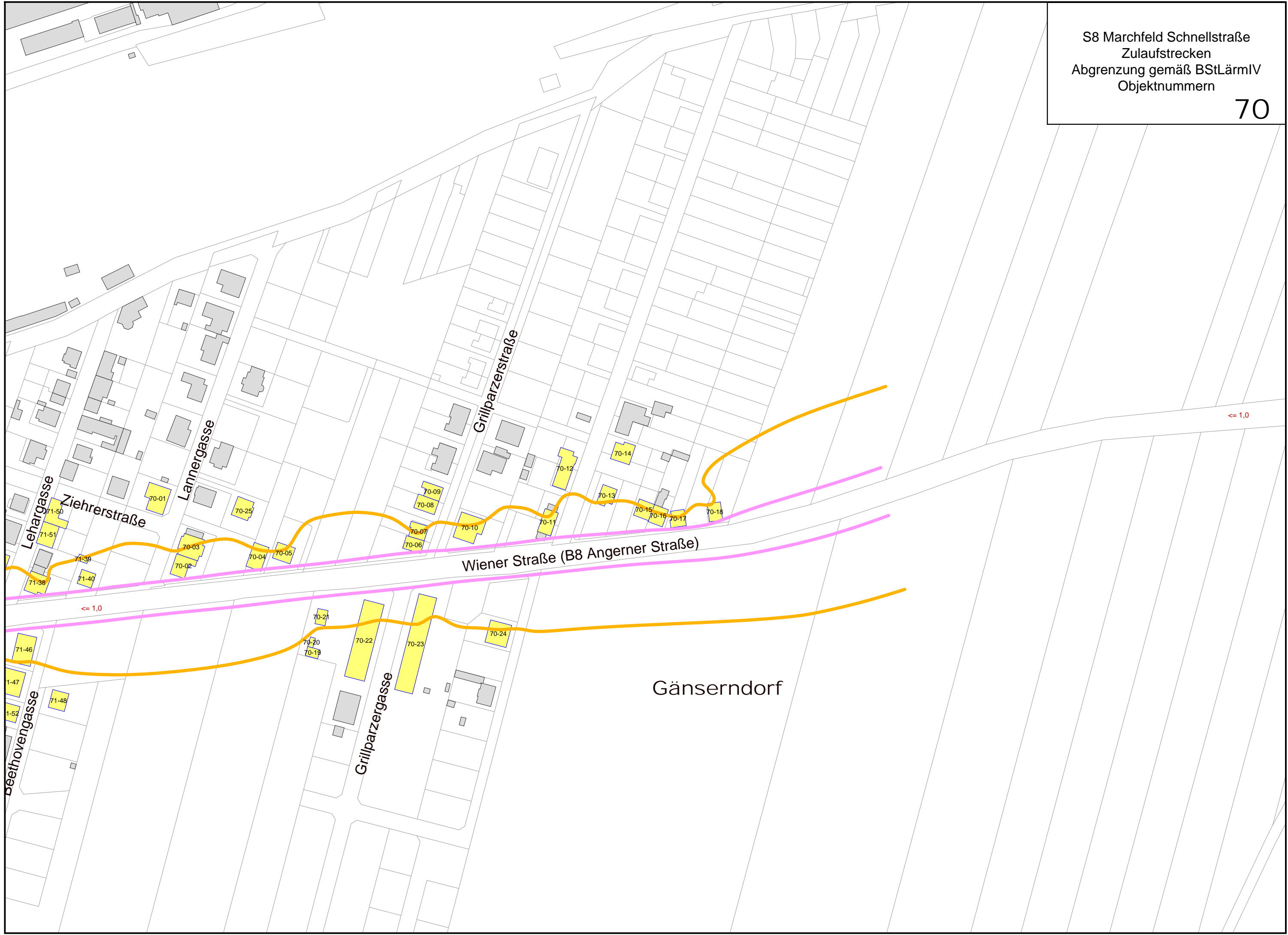
Lerchenweg

Spielplatz

> 1,0







Wiener Straße (B8 Angerner Straße)

Gänserndorf

<= 1,0

<= 1,0

Lehgasse

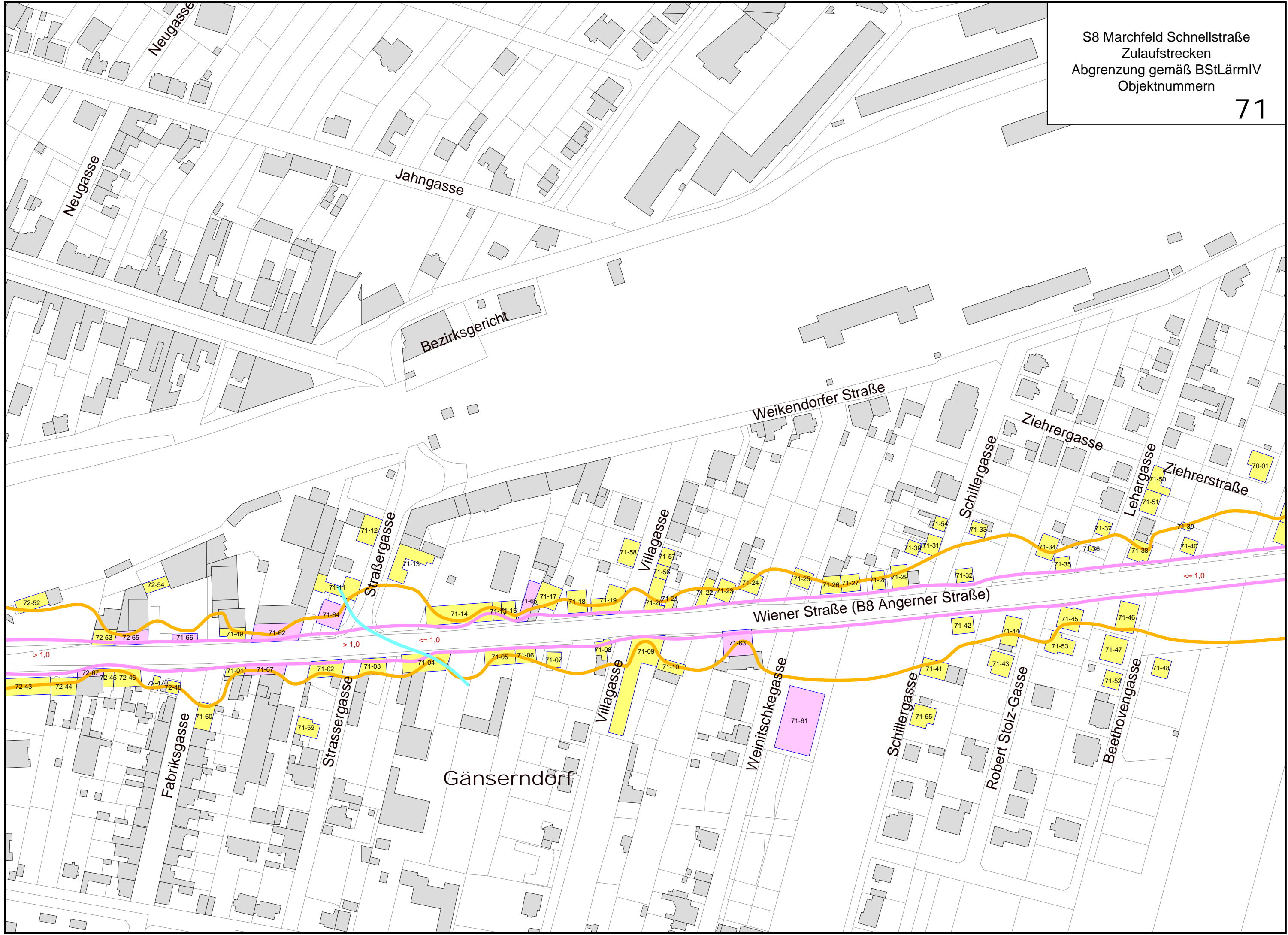
Ziehrerstraße

Lahnergasse

Grillparzerstraße

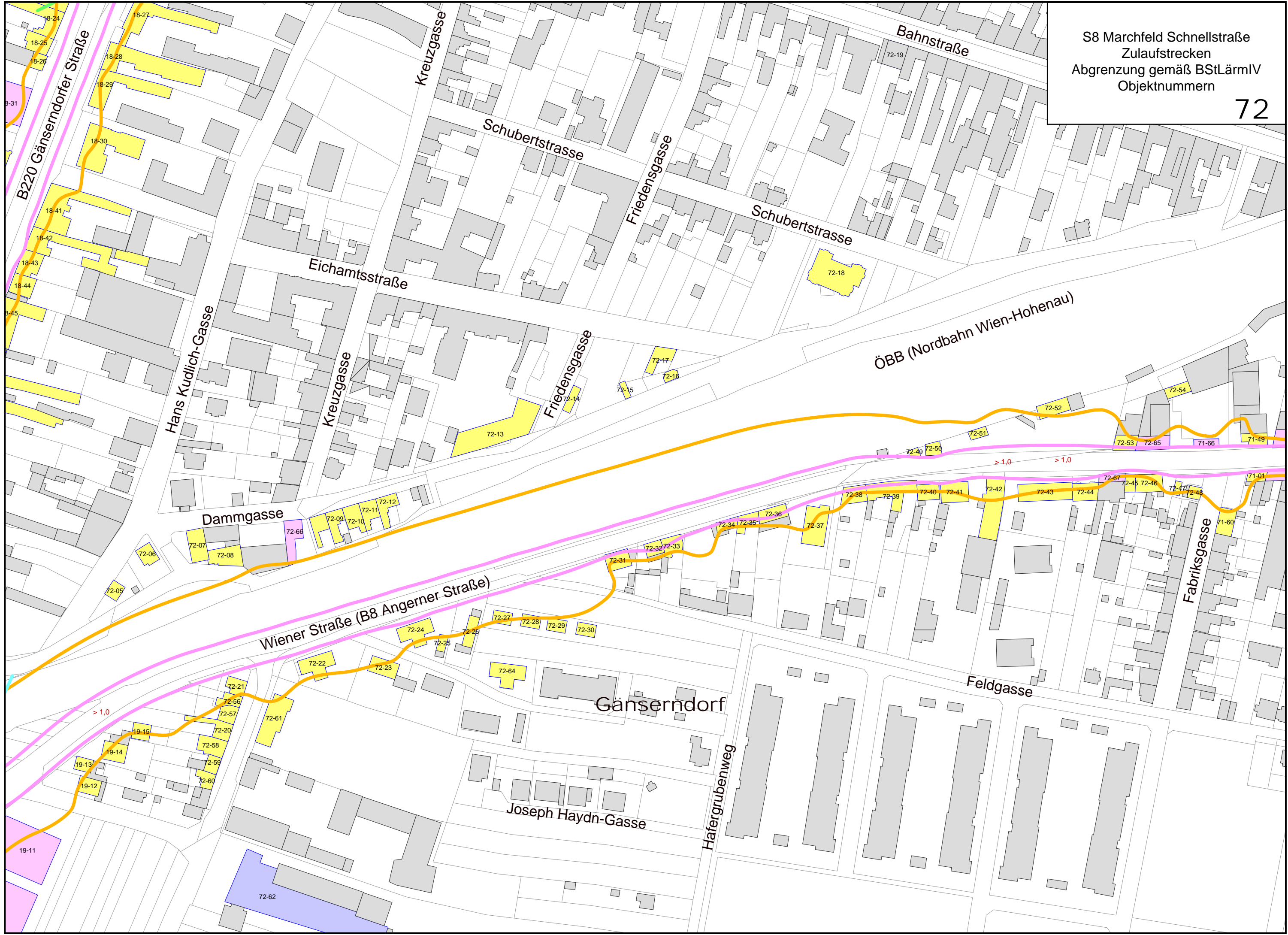
Grillparzergasse

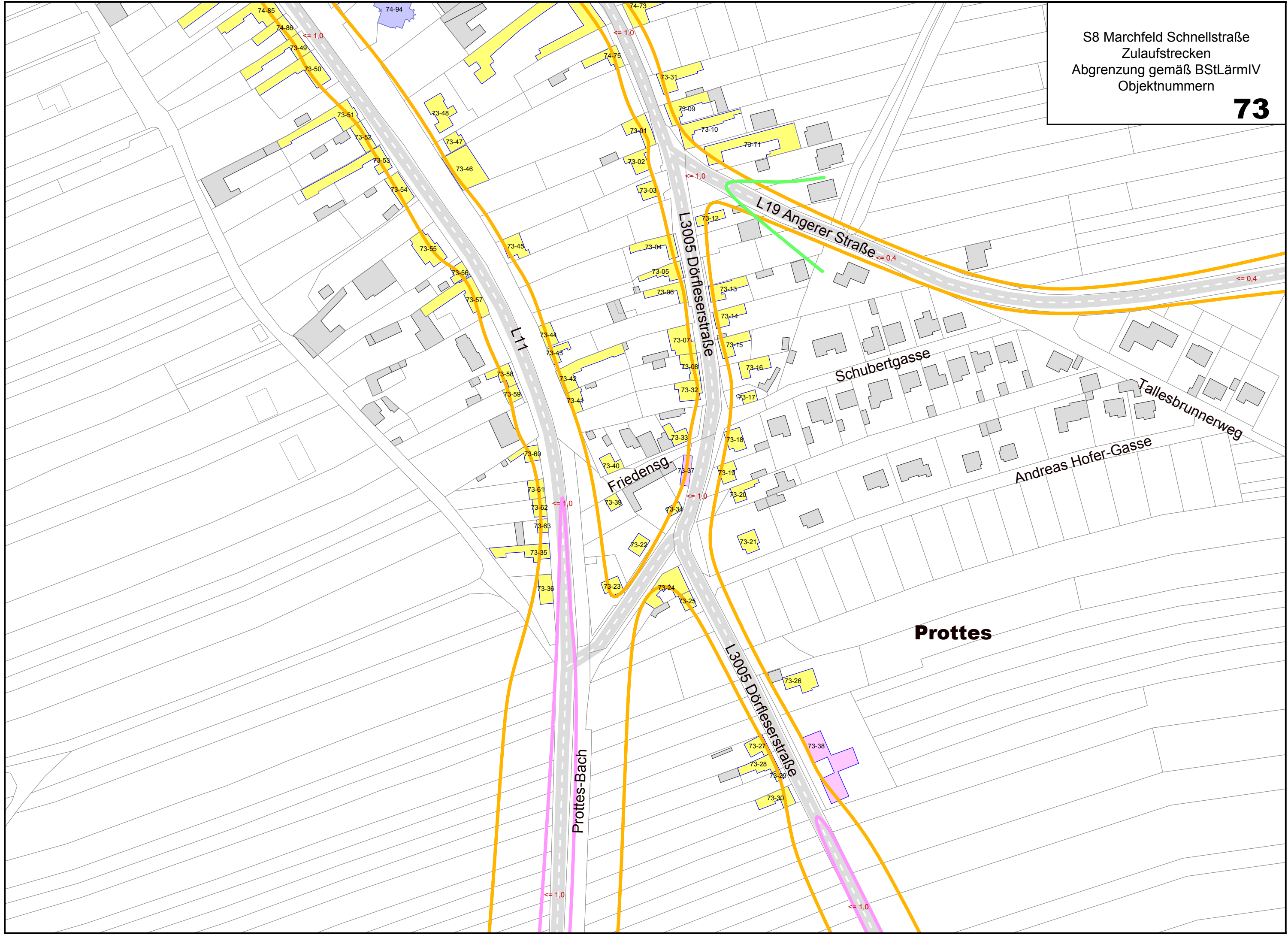
Beethovengasse

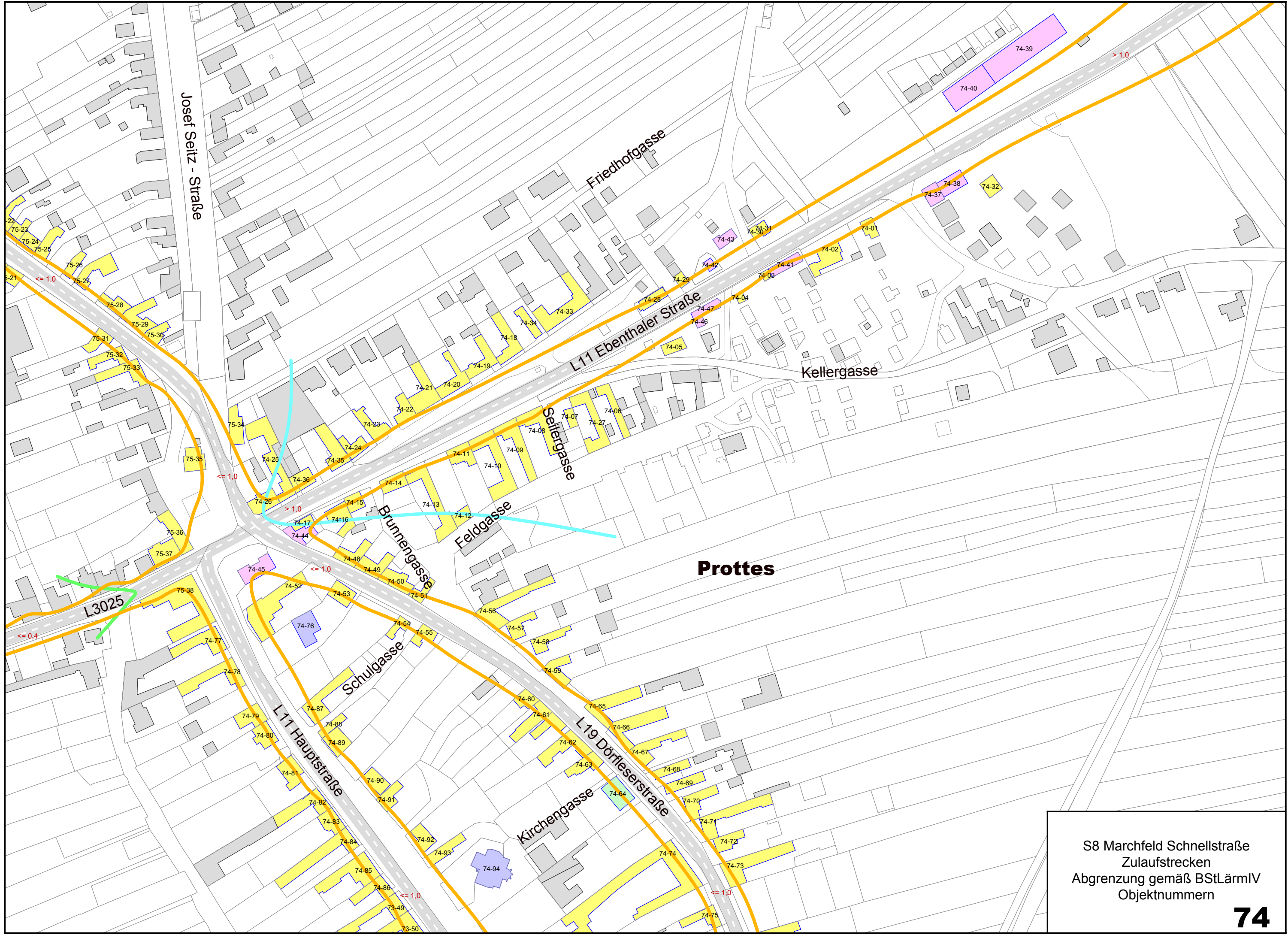


S8 Marchfeld Schnellstraße
Zulaufstrecken
Abgrenzung gemäß BStLärmIV
Objektnummern

72

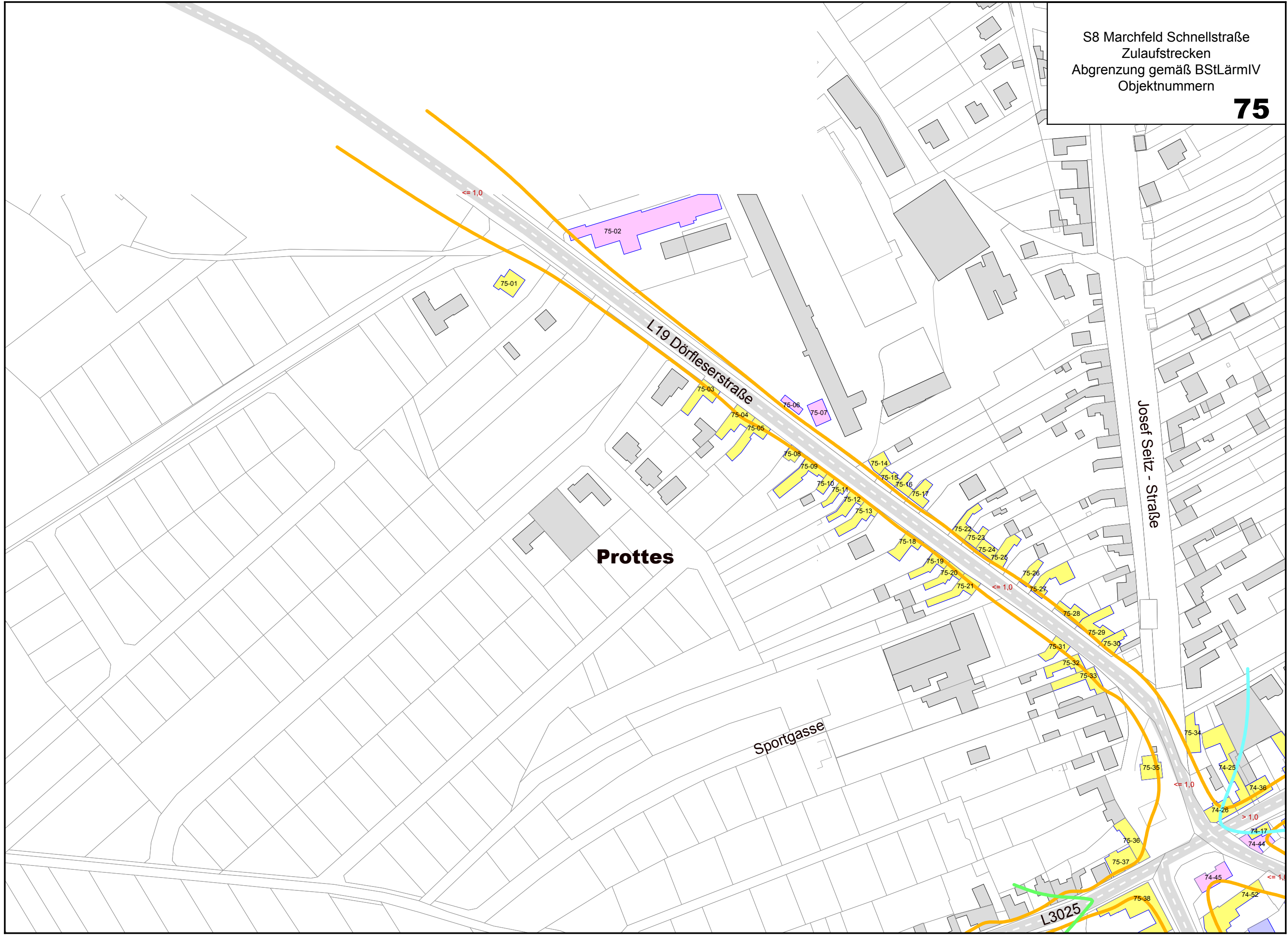






Prottes

S8 Marchfeld Schnellstraße
 Zulaufstrecken
 Abgrenzung gemäß BStLärmIV
 Objektnummern



Prottes

L19 Dörfleserstraße

Sportgasse

Josef Seitz - Straße

L3025

<= 1,0

<= 1,0

<= 1,0

> 1,0

<= 1,0

75-01

75-02

75-03

75-04

75-05

75-06

75-07

75-08

75-09

75-10

75-11

75-12

75-13

75-14

75-15

75-16

75-17

75-18

75-19

75-20

75-21

75-22

75-23

75-24

75-25

75-26

75-27

75-28

75-29

75-30

75-31

75-32

75-33

75-34

75-35

75-36

75-37

75-38

74-25

74-26

74-36

74-17

74-44

74-45

74-52

Franzendorf

Friedhof

> 1,0

<= 0,4

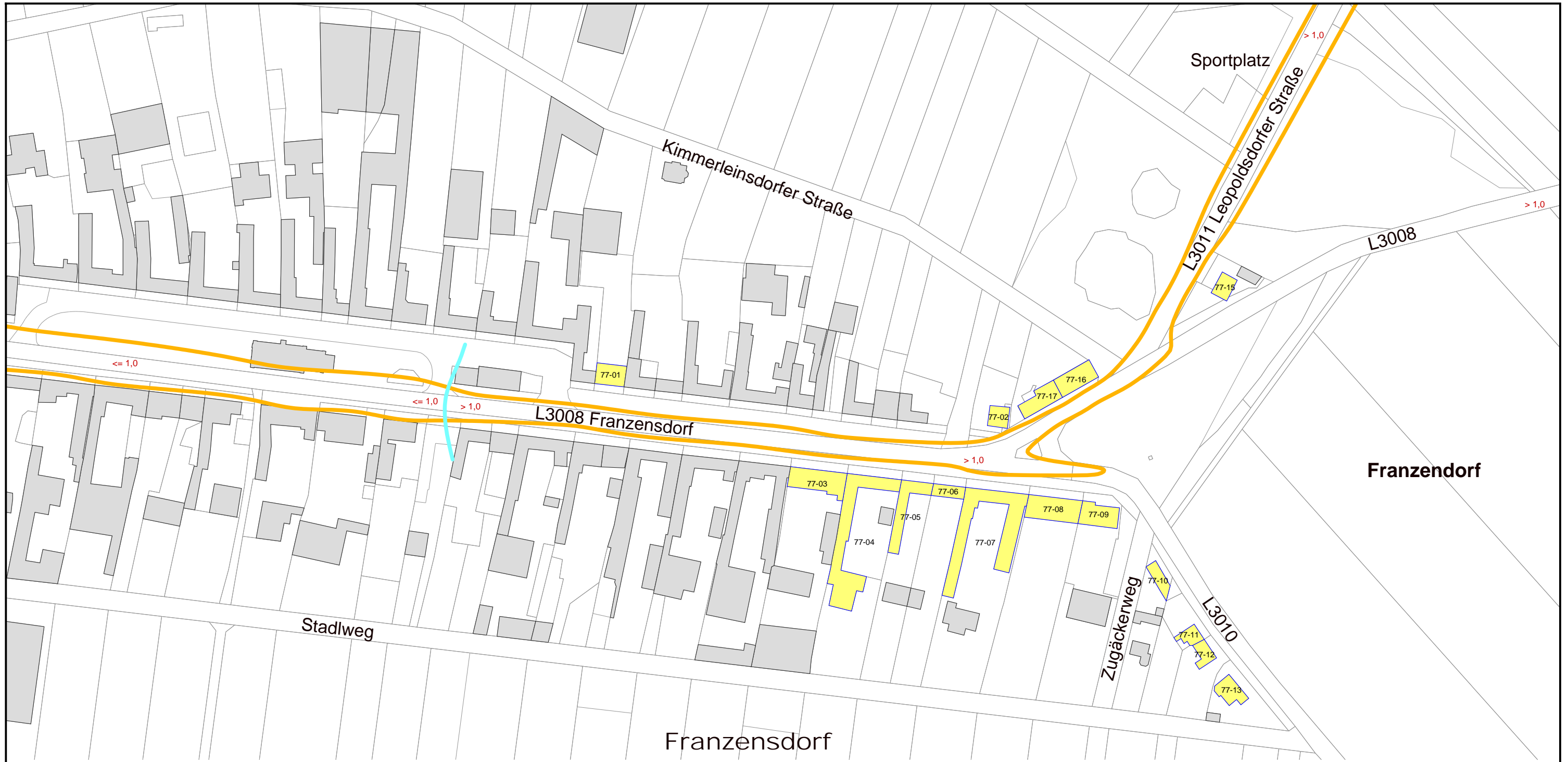
<= 0,4

<= 0,4

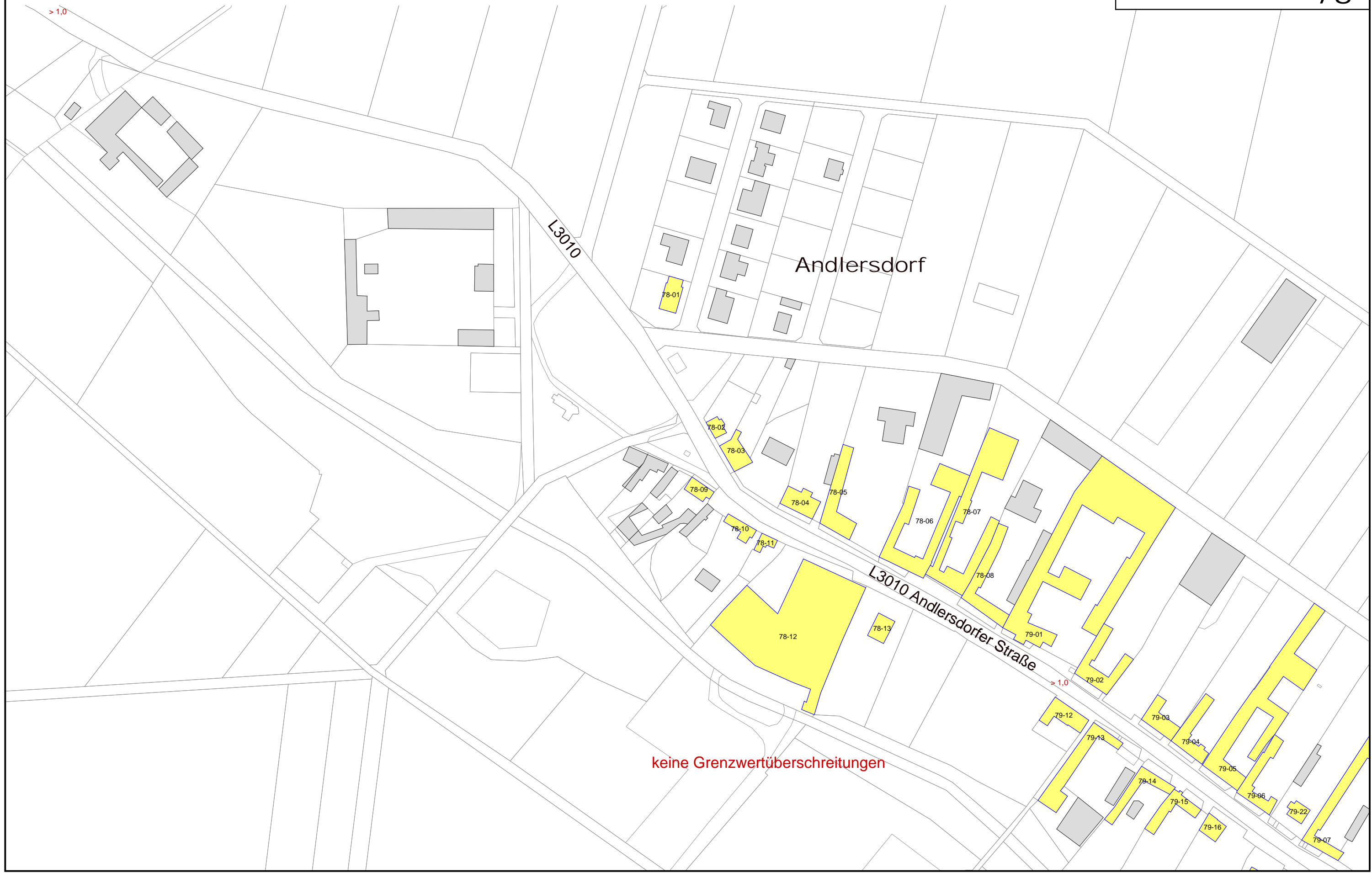
<= 1,0

<= 1,0

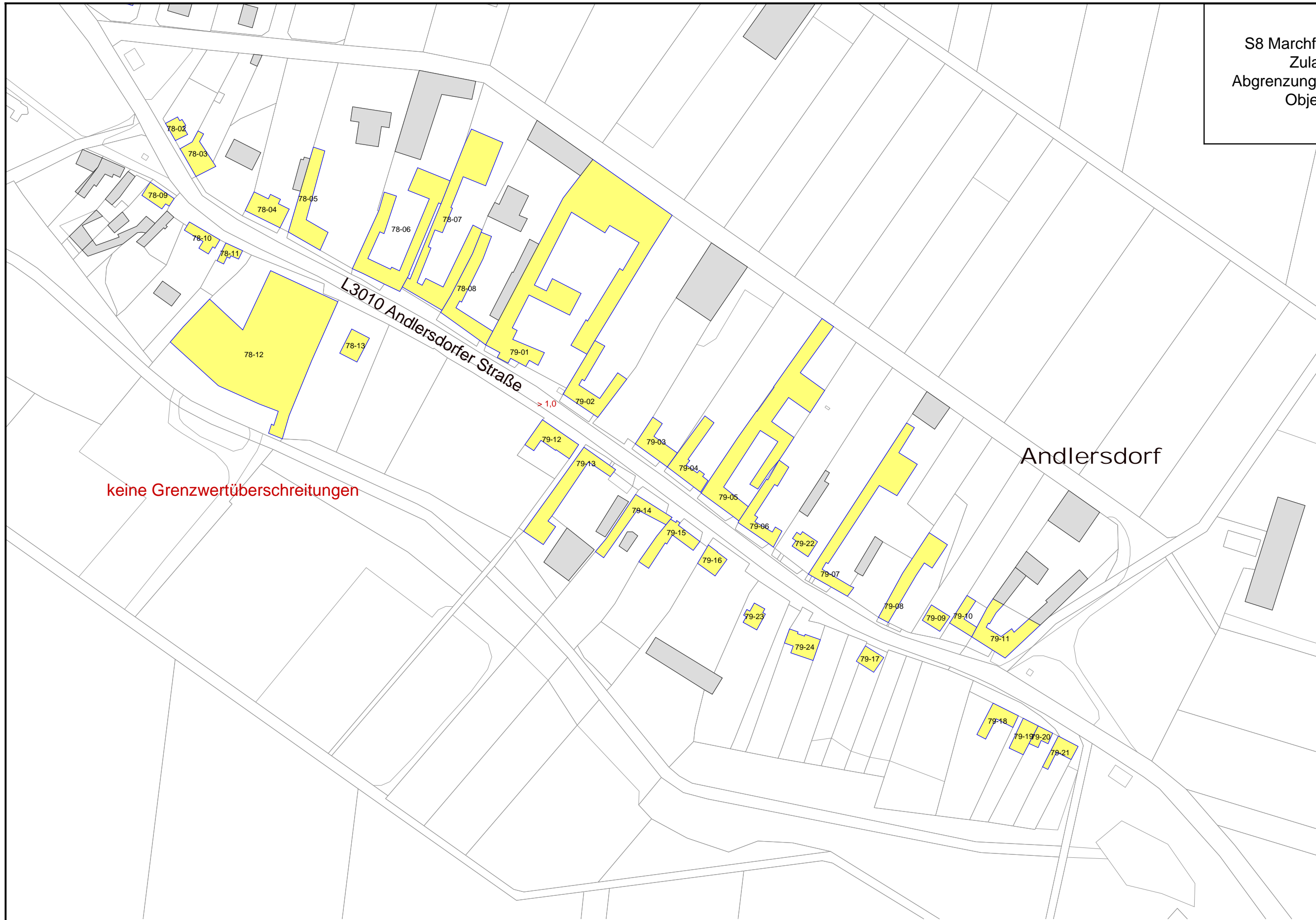




S8 Marchfeld Schnellstraße
 Zulaufstrecken
 Abgrenzung gemäß BStLärmIV
 Objektnummern

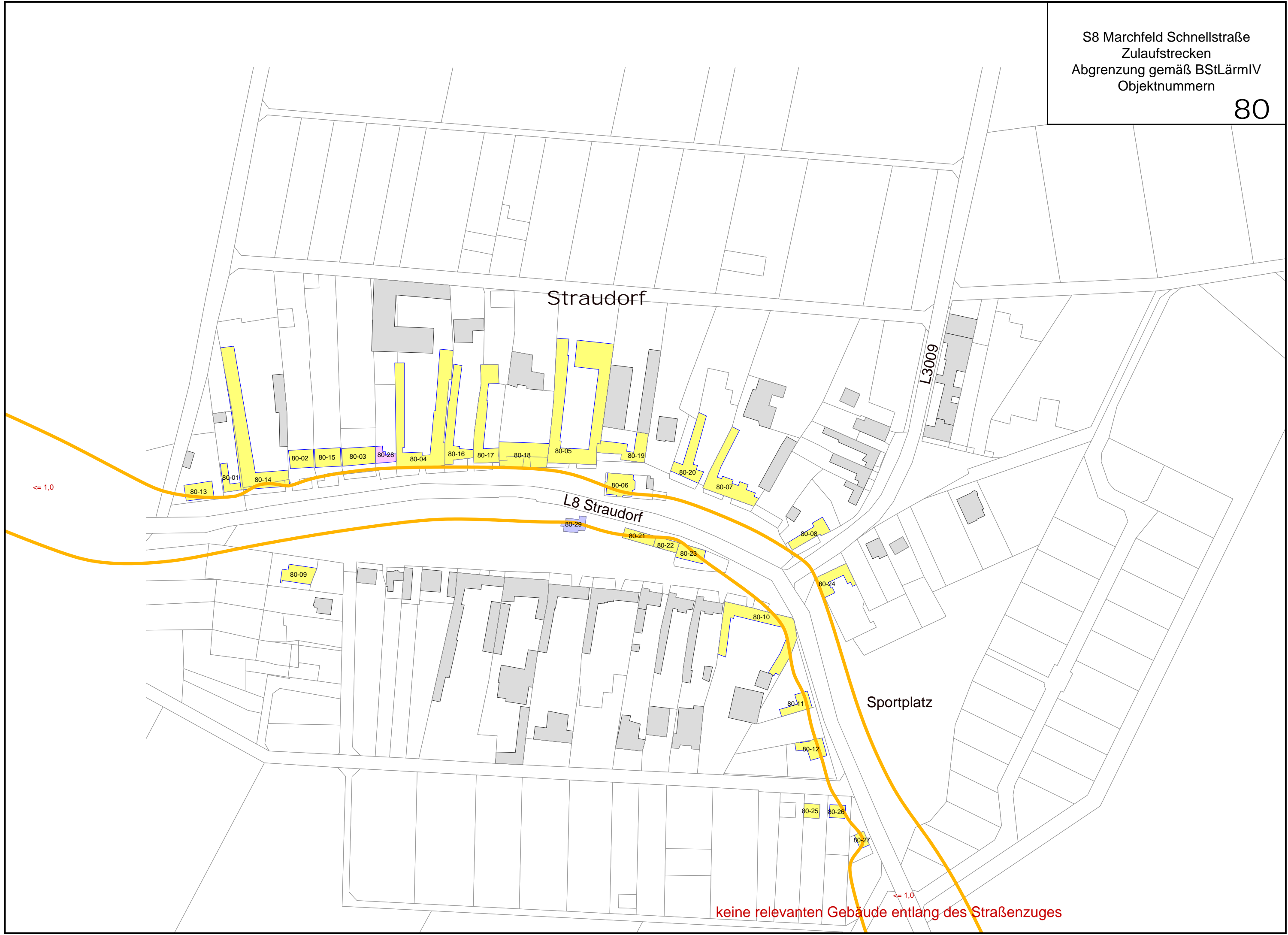


keine Grenzwertüberschreitungen



keine Grenzwertüberschreitungen

Andlersdorf



Straudorf

L8 Straudorf

L3009

Sportplatz

keine relevanten Gebäude entlang des Straßenzuges

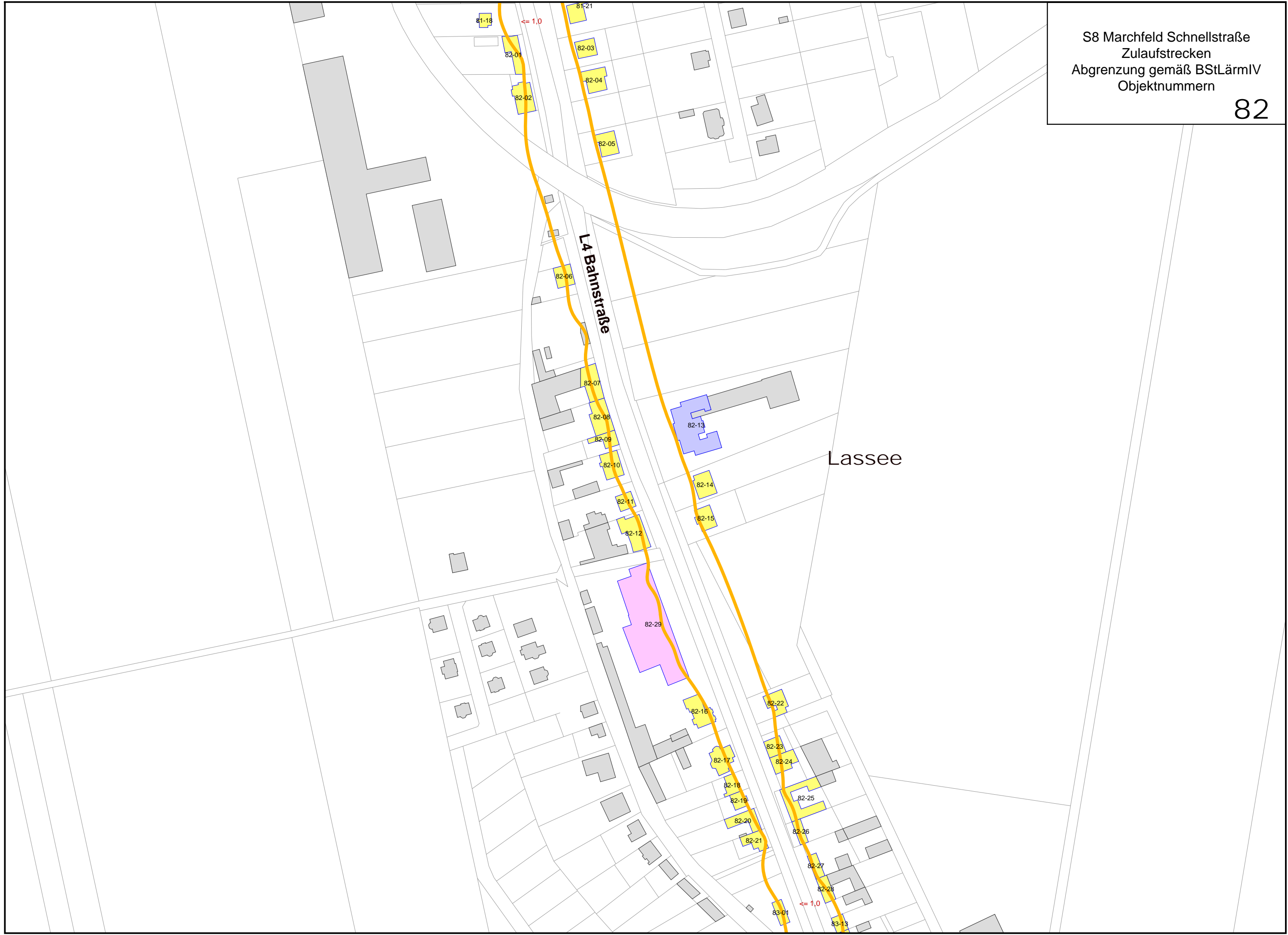
<= 1,0

<= 1,0

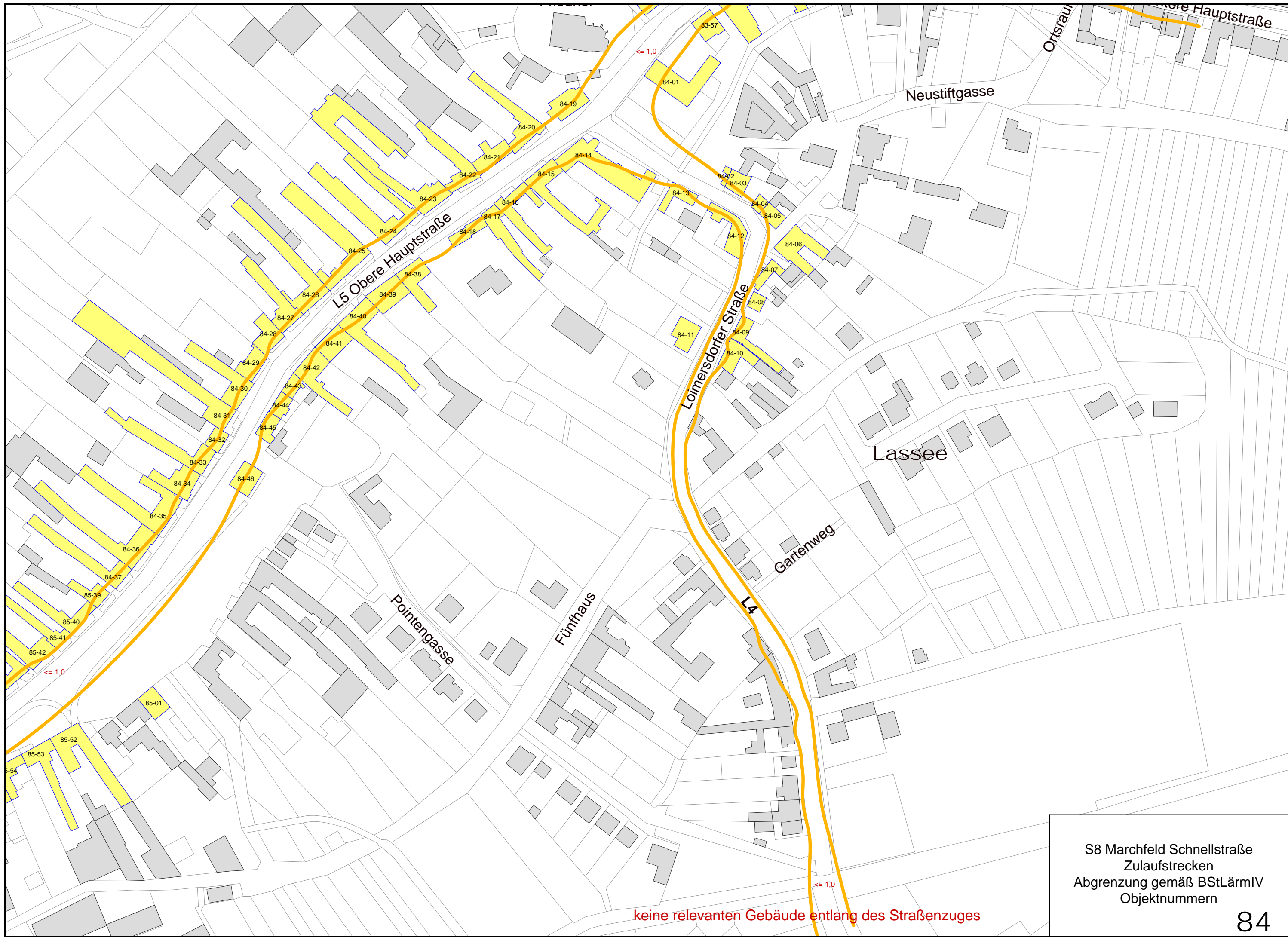
S8 Marchfeld Schnellstraße
Zulaufstrecken
Abgrenzung gemäß BStLärmIV
Objektnummern

81









S8 Marchfeld Schnellstraße
Zulaufstrecken
Abgrenzung gemäß BStLärmIV
Objektnummern



Lassesee

Spielplatz

Viertelweg

L5 Wiener Straße

L5 Obere Hauptstraße
Ortsraum

L3008 Haringseer Straße

S8 Marchfeld Schnellstraße
Zulaufstrecken
Abgrenzung gemäß BStLärmIV
Objektnummern
85

S8 Marchfeld Schnellstraße
Zulaufstrecken
Abgrenzung gemäß BStLärmIV
Objektnummern

86

Hainburg

Bad Deutsch Altenburg

B 49

B 9

<= 1,0

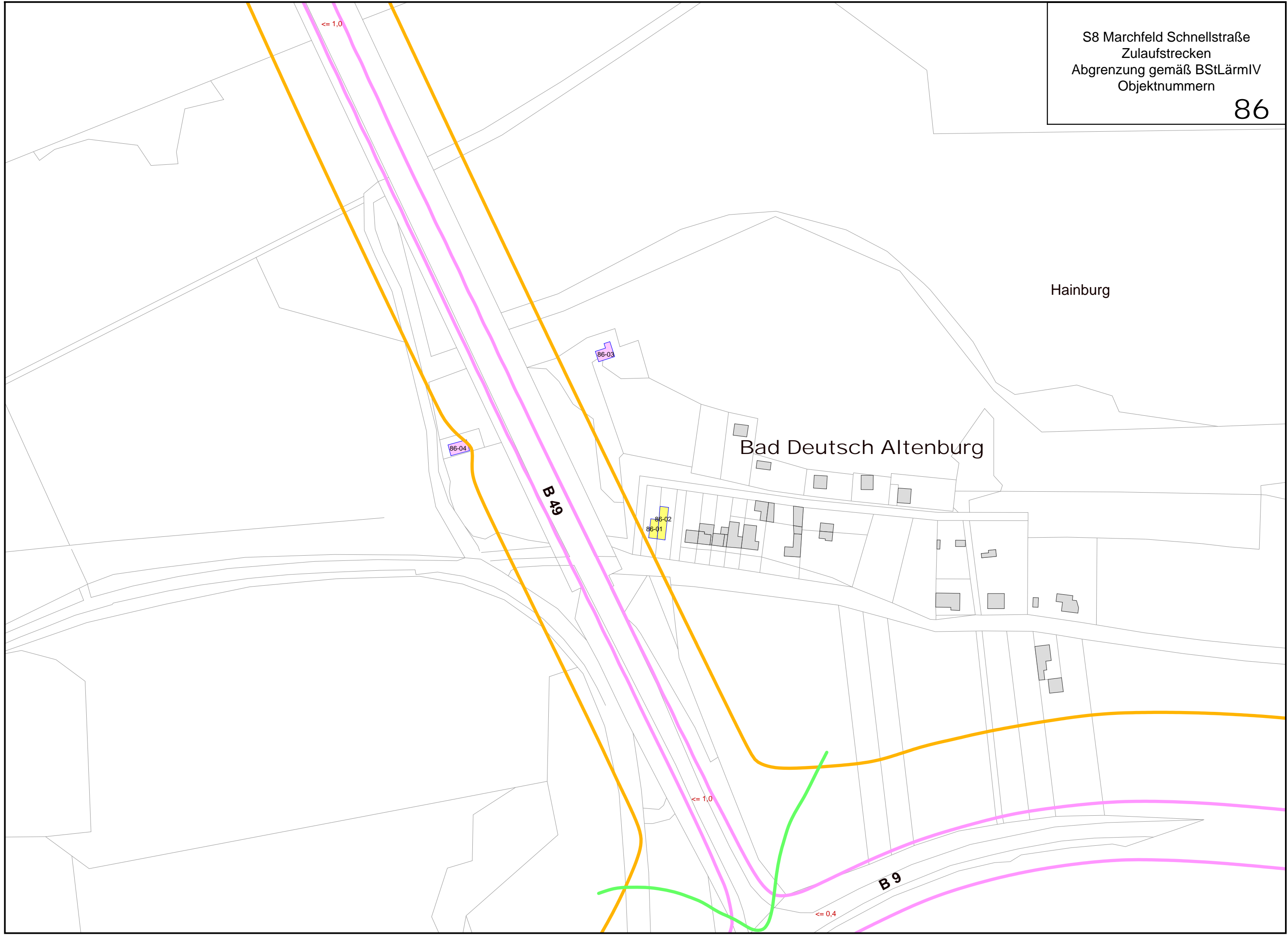
<= 1,0

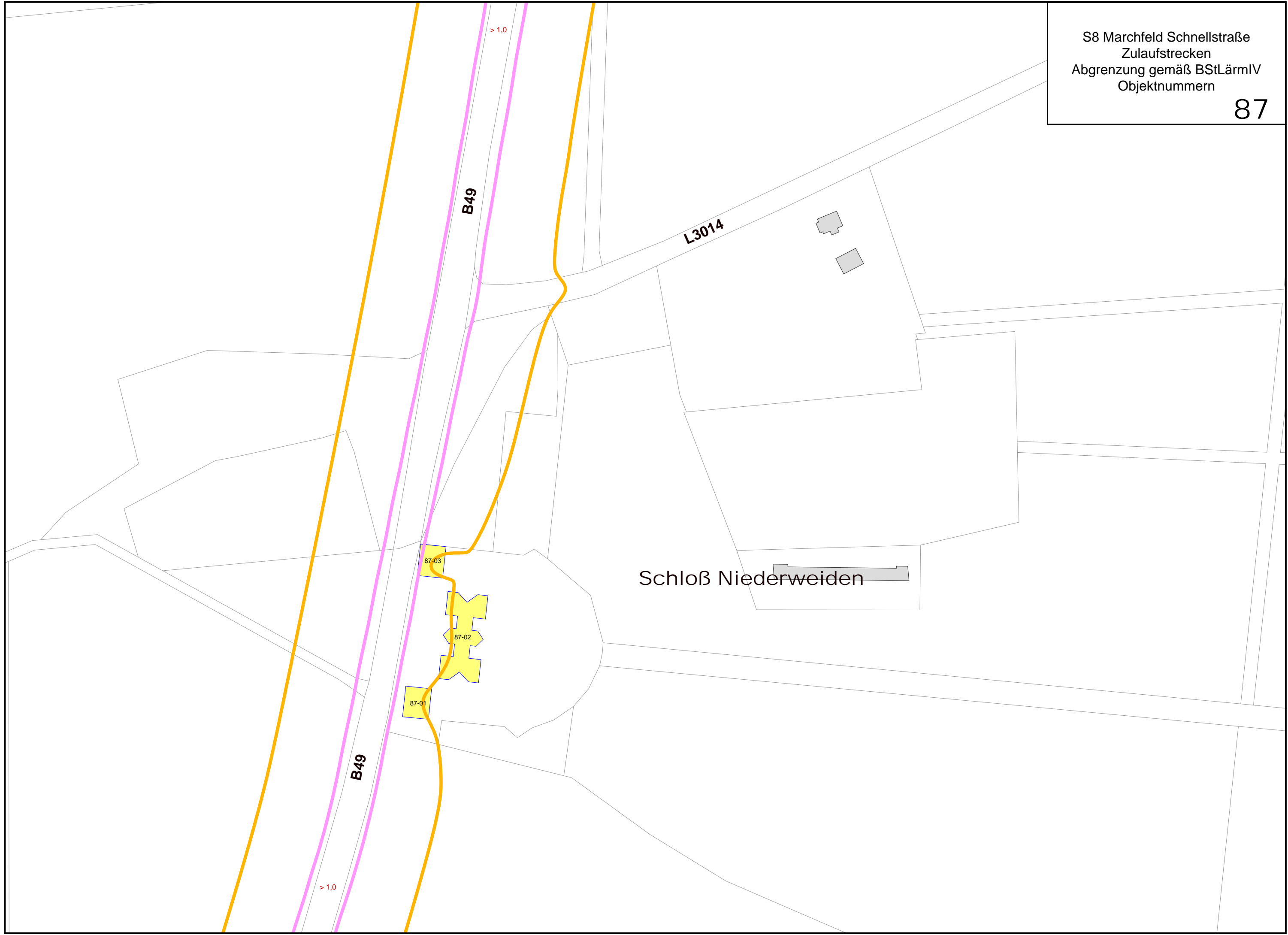
<= 0,4

86-03

86-04

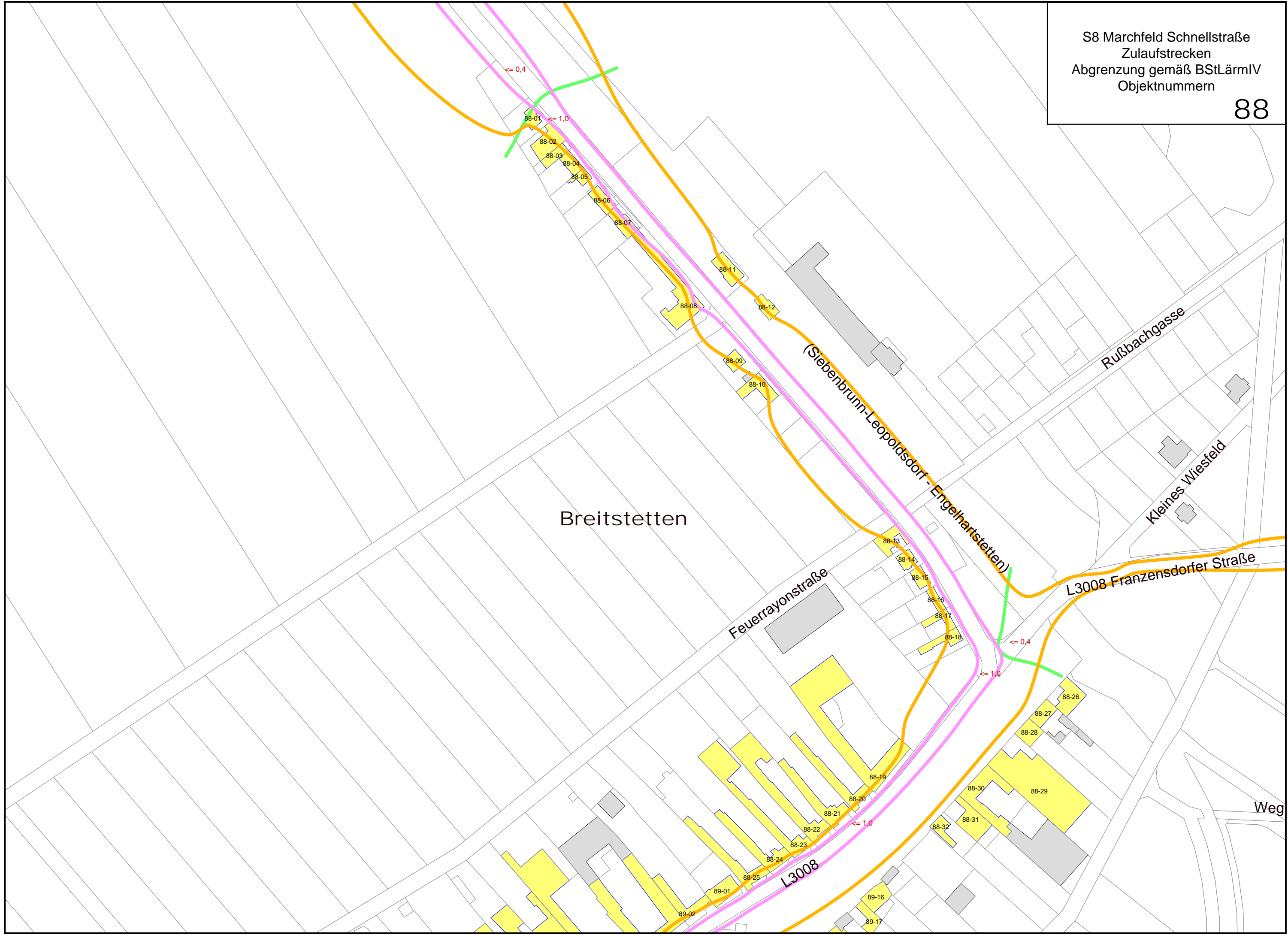
86-02
86-01





S8 Marchfeld Schnellstraße
Zulaufstrecken
Abgrenzung gemäß BStLärmIV
Objektnummern

88



Breitstetten

(Siebenbrunn-Leopoldsdorf - Engelhartstetten)

Rußbachgasse

Kleines Wiesfeld

L3008 Franzensdorfer Straße

Feuertrayonstraße

Weg

$\le 0,4$

$\le 1,0$

$\le 0,4$

$\le 1,0$

$\le 1,0$

88-01

88-02

88-03

88-04

88-05

88-06

88-07

88-11

88-12

88-09

88-10

88-13

88-14

88-15

88-16

88-17

88-18

88-26

88-27

88-28

88-19

88-20

88-21

88-22

88-23

88-24

88-25

88-30

88-29

88-32

88-31

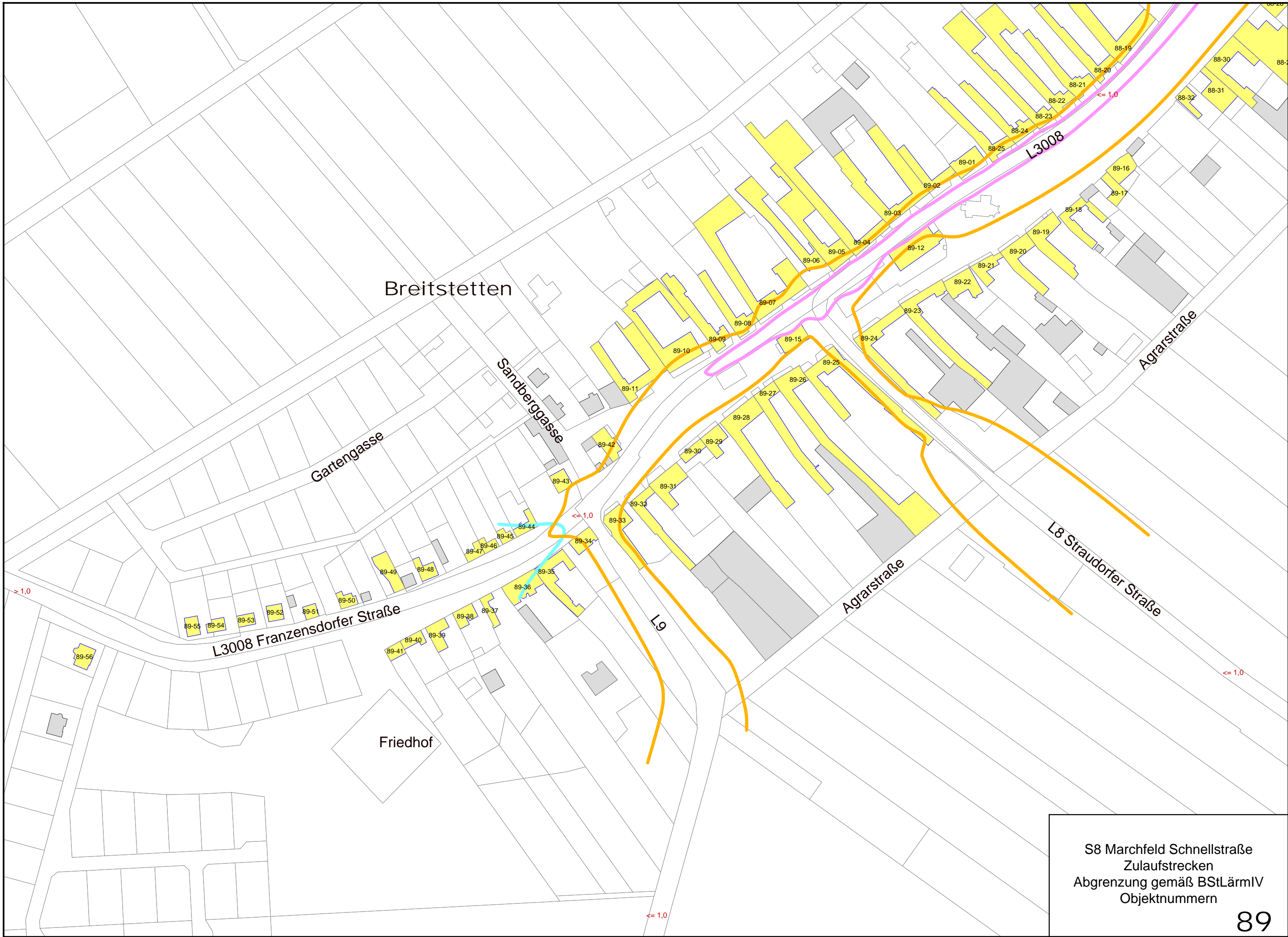
89-01

89-02

89-16

89-17

L3008



Breitstetten

Gartengasse

Sandberggasse

Agramstraße

L3008 Franzensdorfer Straße

Friedhof

L9

Agramstraße

L8 Straudorfer Straße

S8 Marchfeld Schnellstraße
Zulaufstrecken
Abgrenzung gemäß BStLärmIV
Objektnummern

S8 Marchfeld Schnellstraße
Zulaufstrecken
Abgrenzung gemäß BStLärmIV
Objektnummern

90

keine Grenzwertüberschreitungen

> 1,0

L3010 Andlersdorfer Straße

Weg

Weg

Hans Kudlich-Straße

Orth an der Donau

Willingergasse

Lobfeldstraße

Raiffeisenstraße

Gartengasse

B3 Wiener Straße

<= 0,4

> 1,0

<= 0,4

Kirchensteig

B3 Wiener Straße

Schwarzeckerweg

Wörtlstraße

Kapellenweg

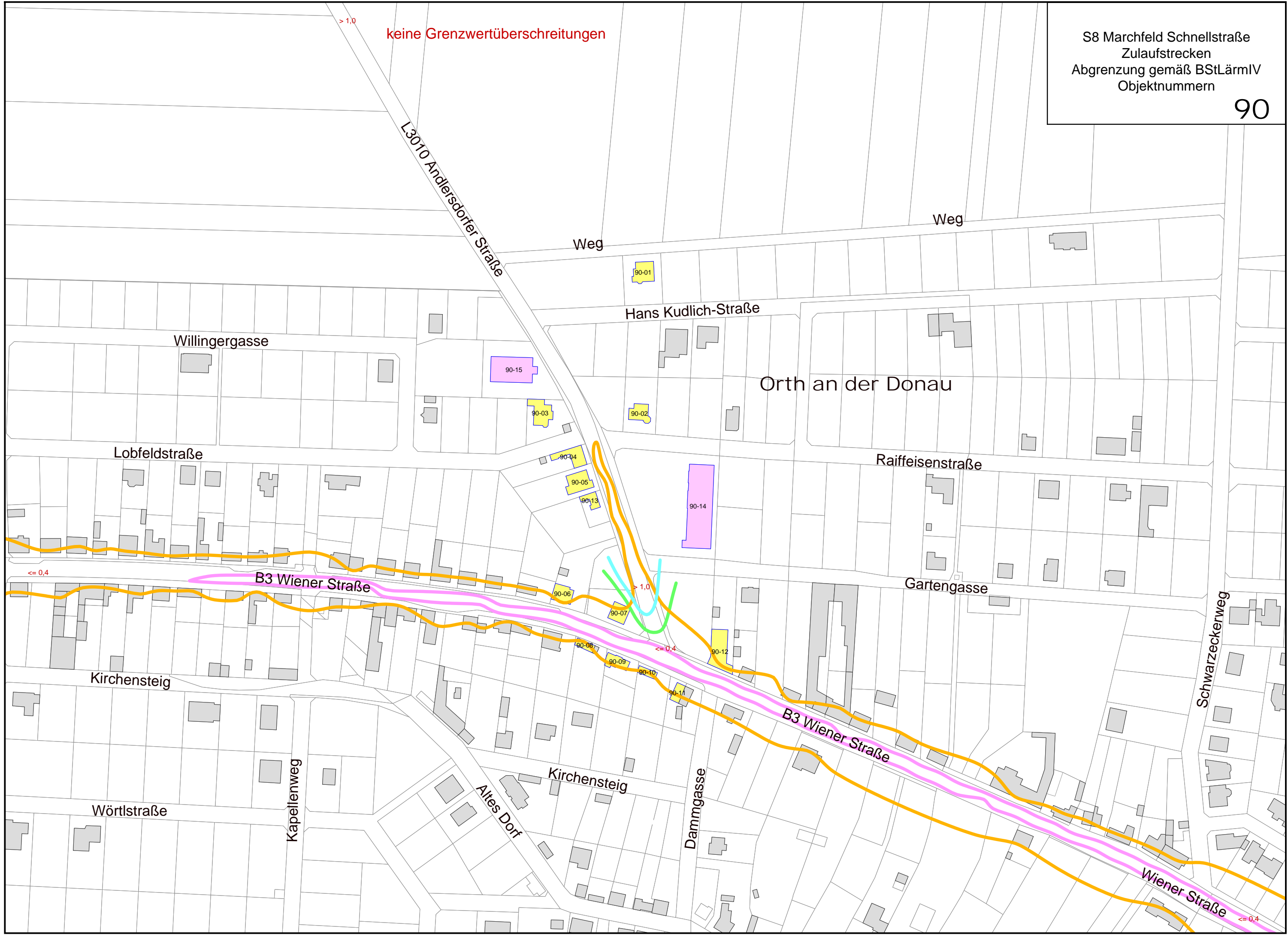
Altes Dorf

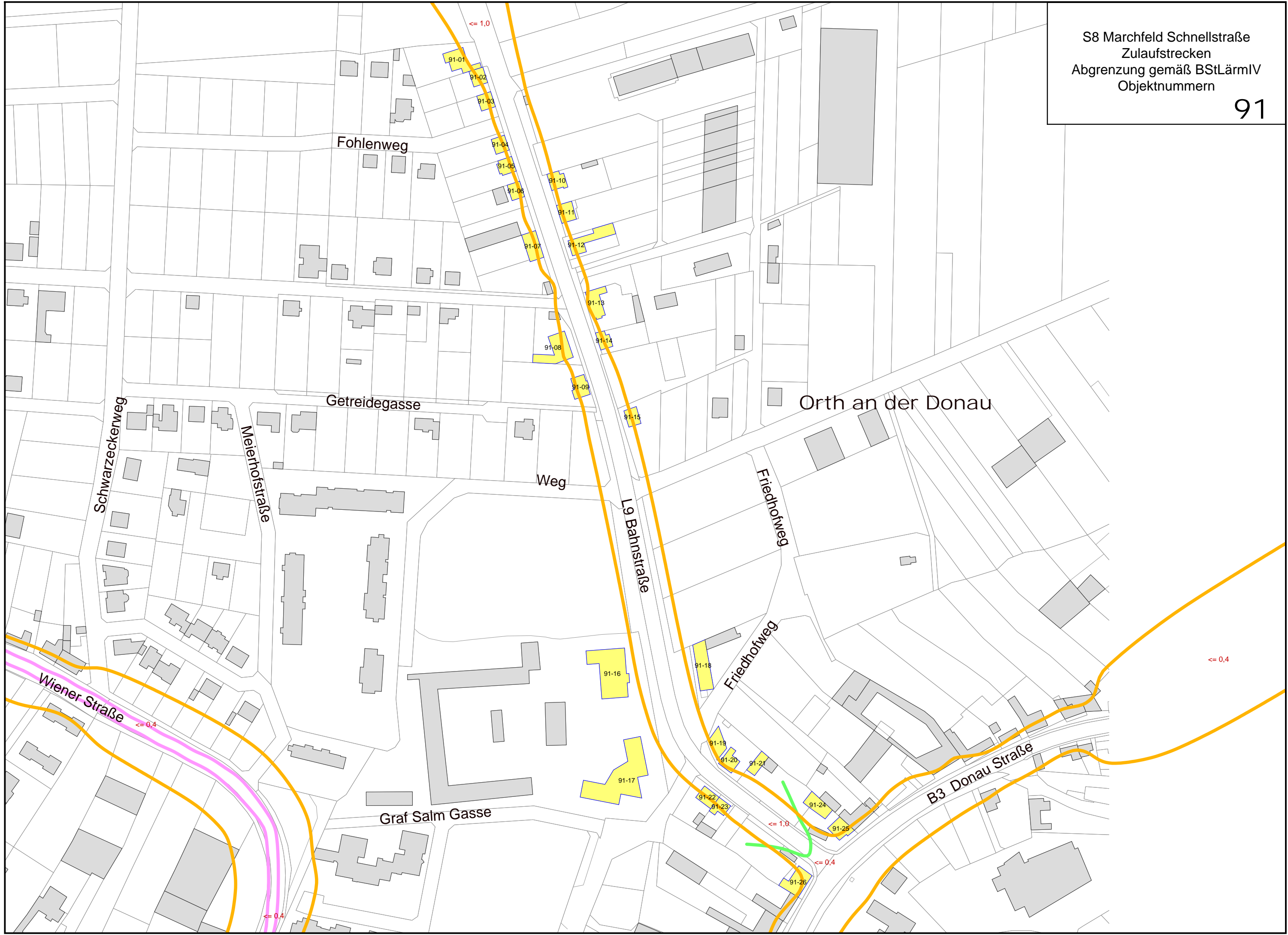
Kirchensteig

Dammgasse

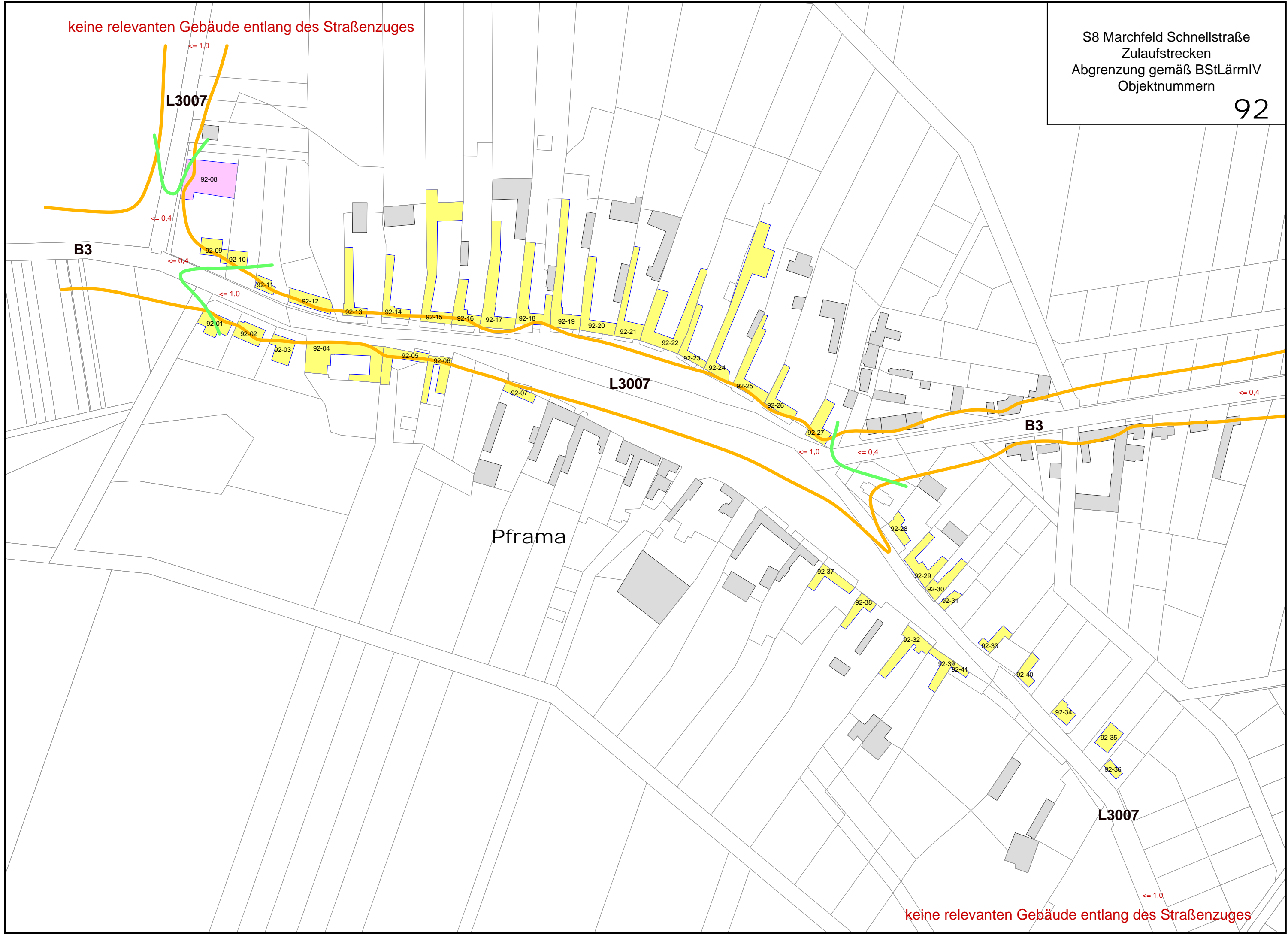
Wiener Straße

<= 0,4



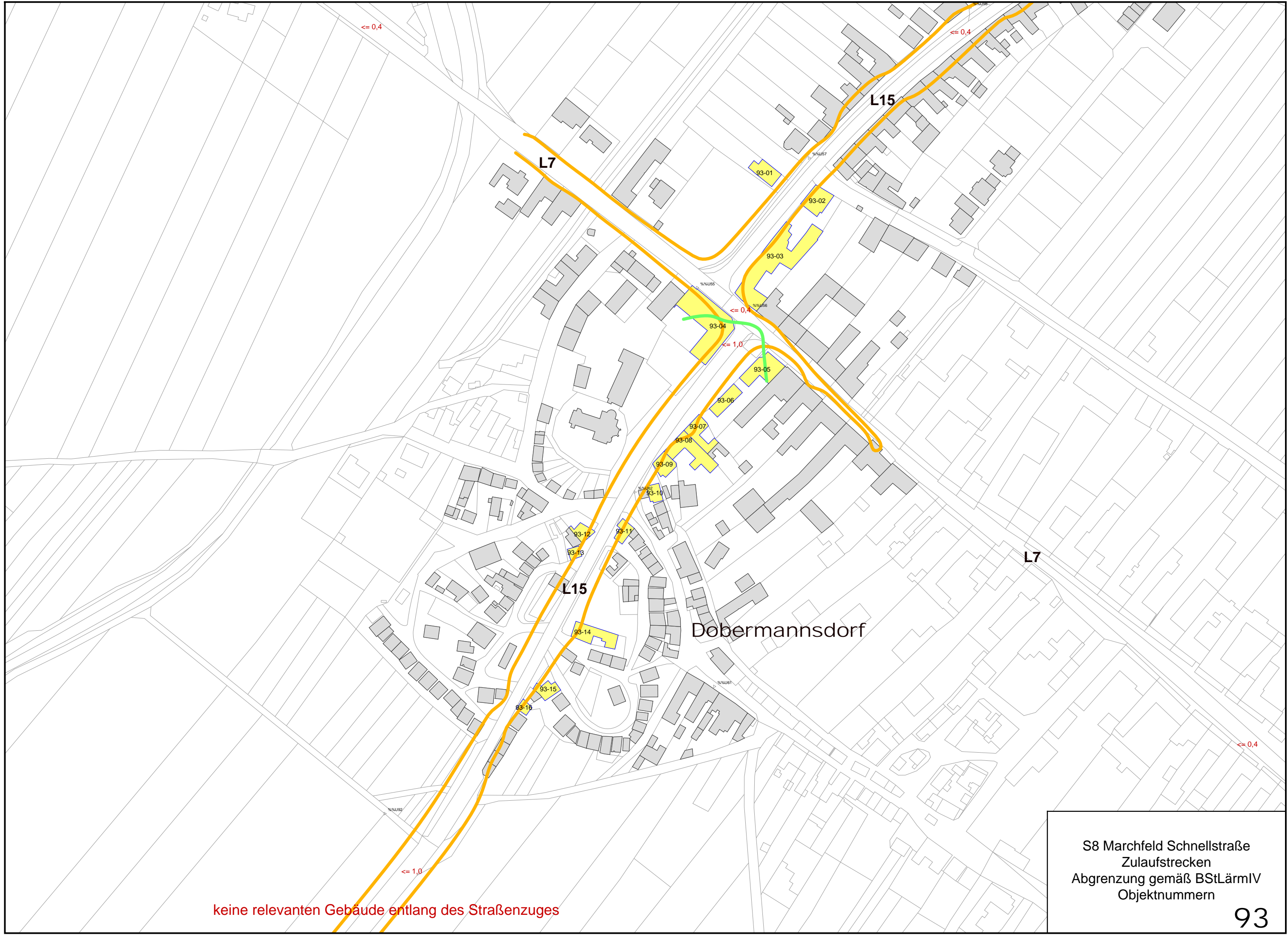


keine relevanten Gebäude entlang des Straßenzuges



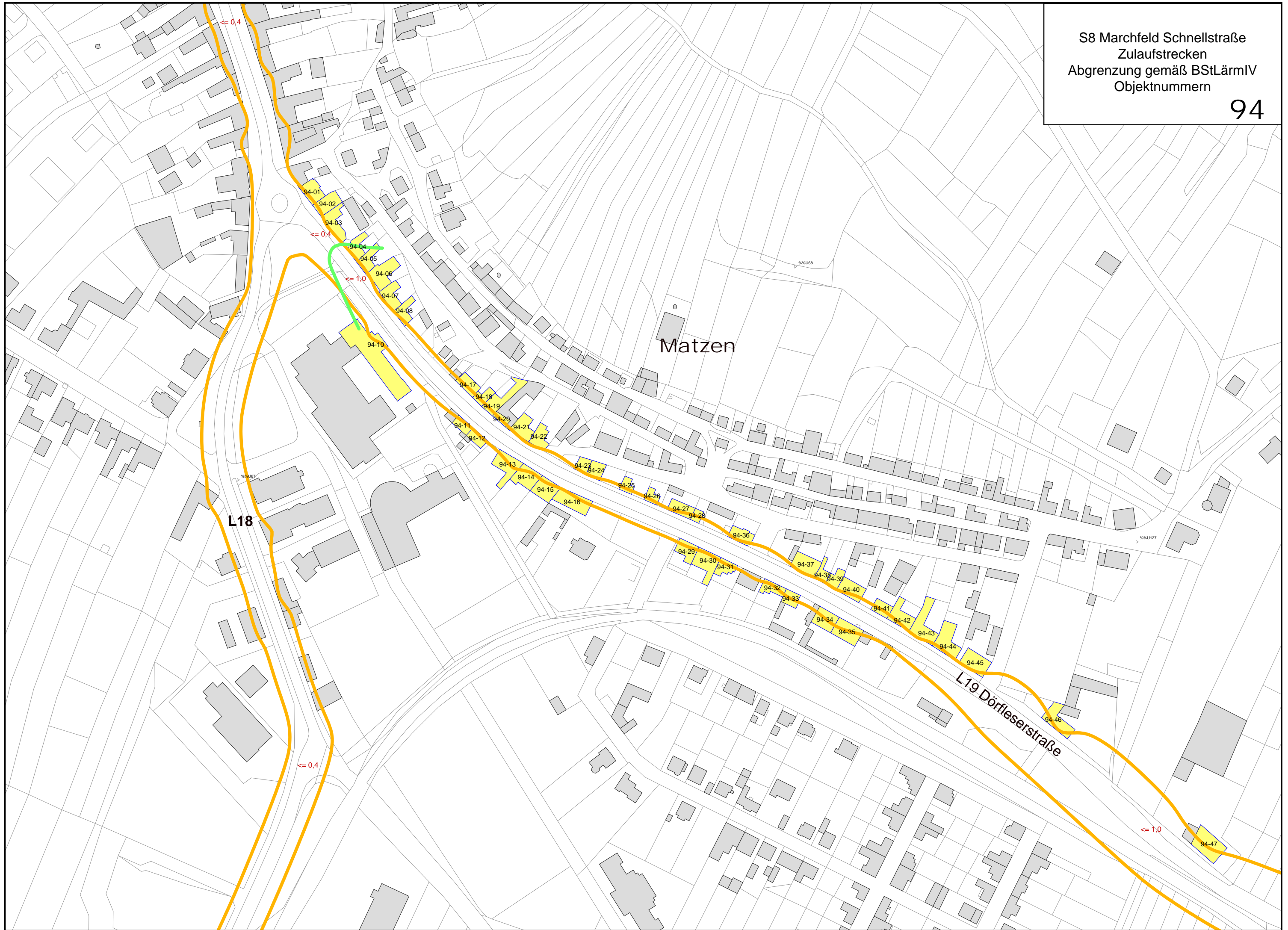
<= 1,0

keine relevanten Gebäude entlang des Straßenzuges



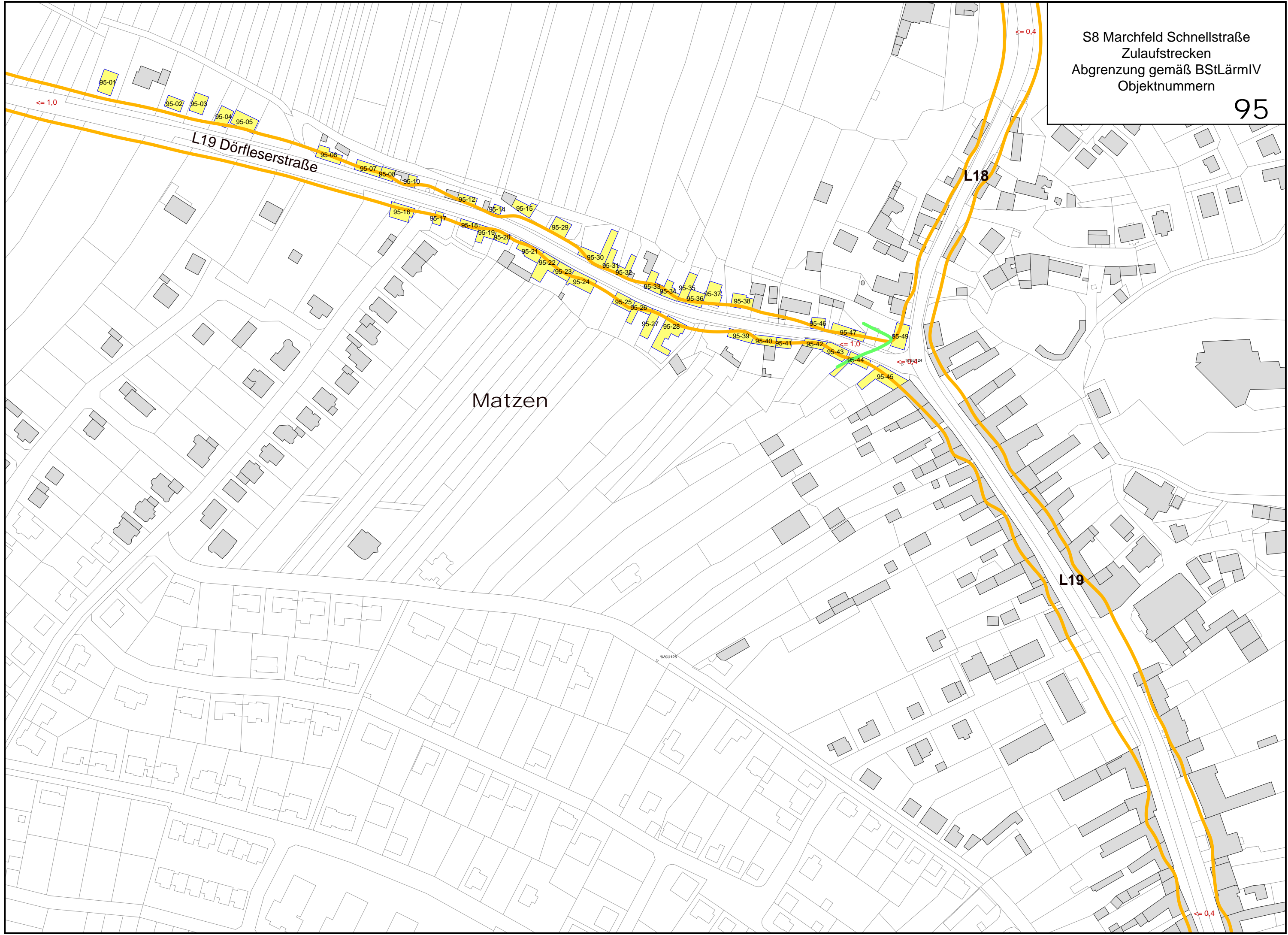
keine relevanten Gebäude entlang des Straßenzuges

S8 Marchfeld Schnellstraße
Zulaufstrecken
Abgrenzung gemäß BStLärmIV
Objektnummern



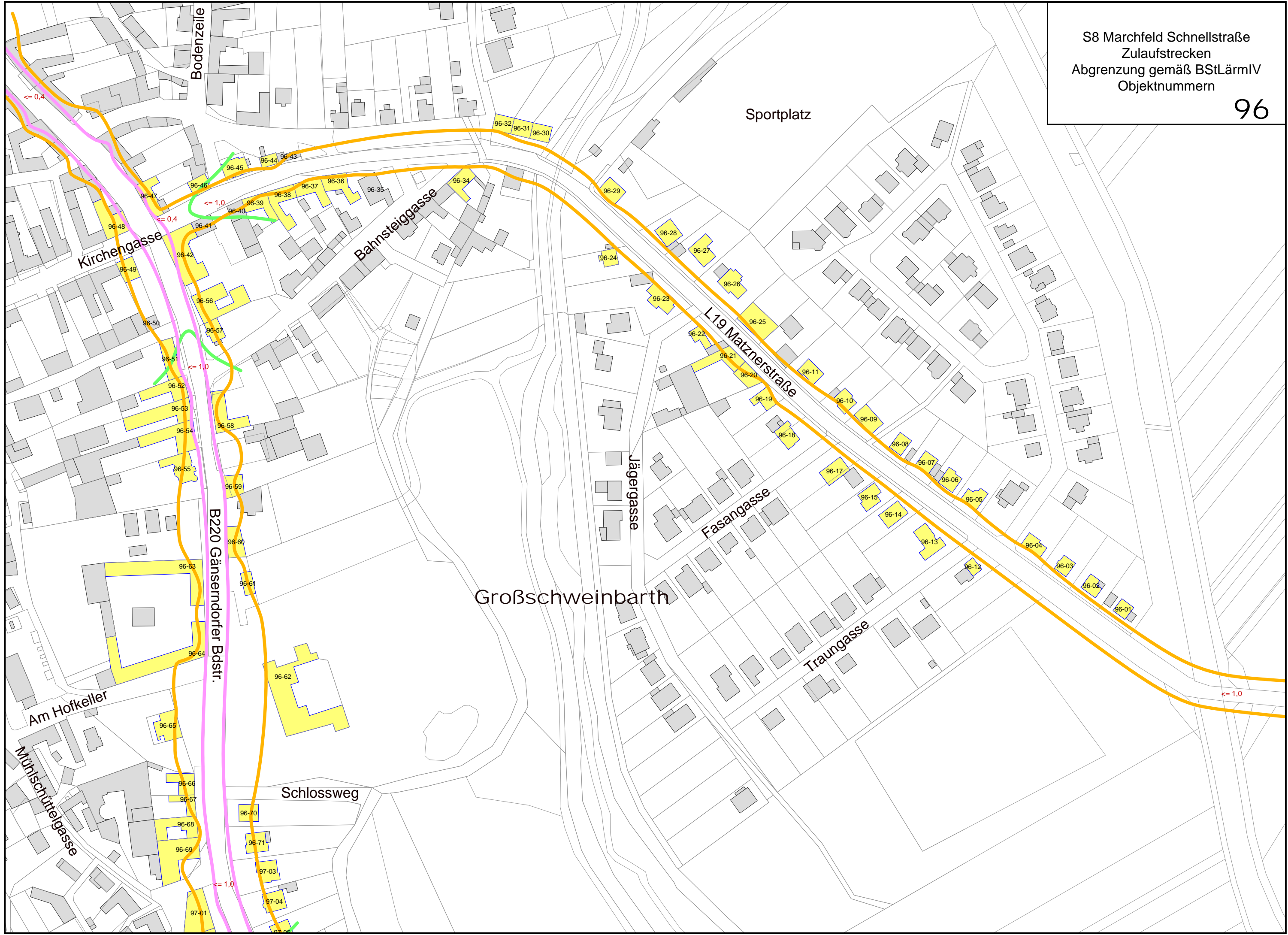
S8 Marchfeld Schnellstraße
Zulaufstrecken
Abgrenzung gemäß BStLärmIV
Objektnummern

95



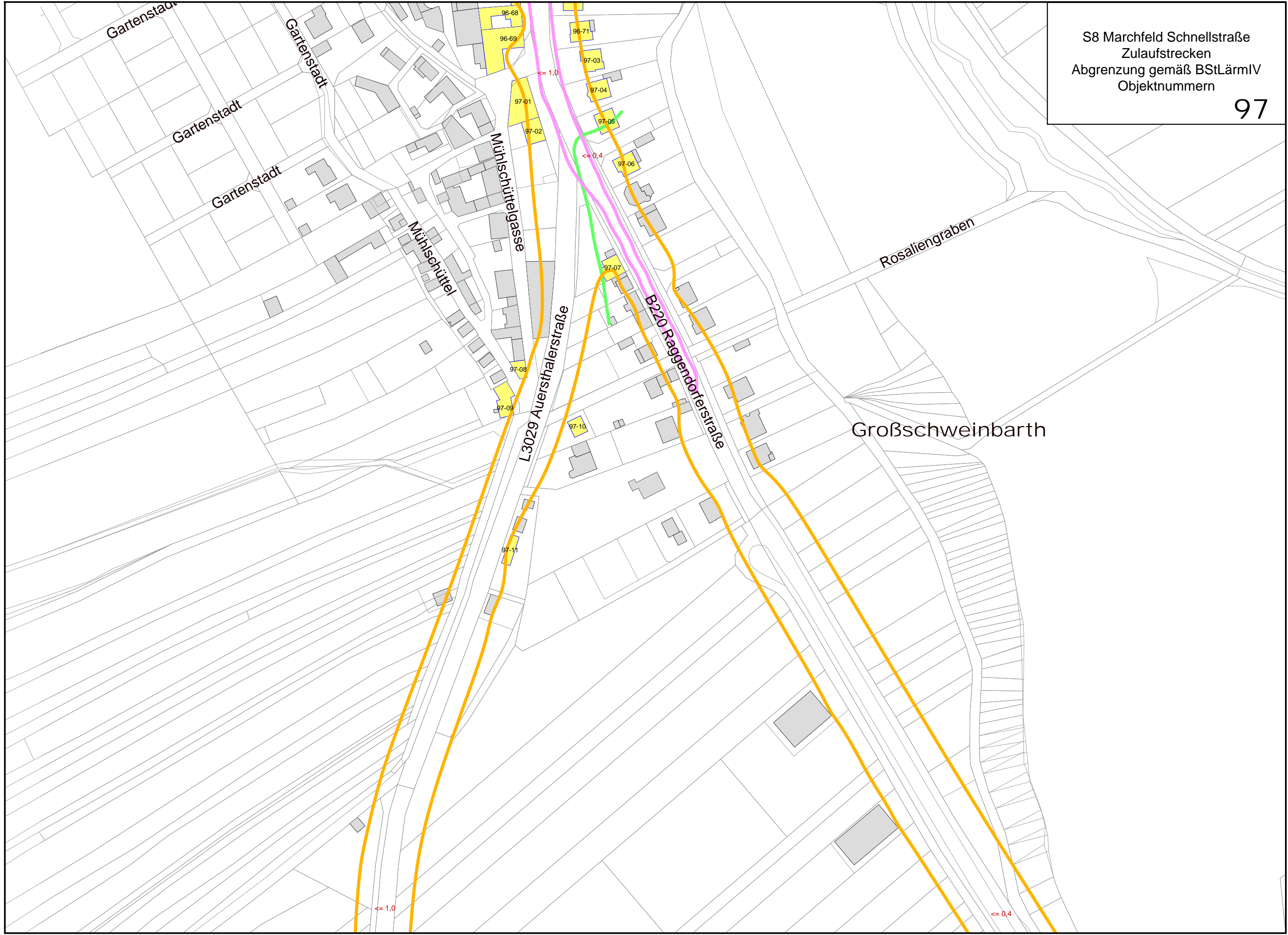
S8 Marchfeld Schnellstraße
Zulaufstrecken
Abgrenzung gemäß BStLärmIV
Objektnummern

96



S8 Marchfeld Schnellstraße
Zulaufstrecken
Abgrenzung gemäß BStLärmIV
Objektnummern

97



Auersthal

L3029 Auersthalerstraße

<= 1,0

<= 1,0

<= 1,0



Auersthal

L 3032a

L 3034

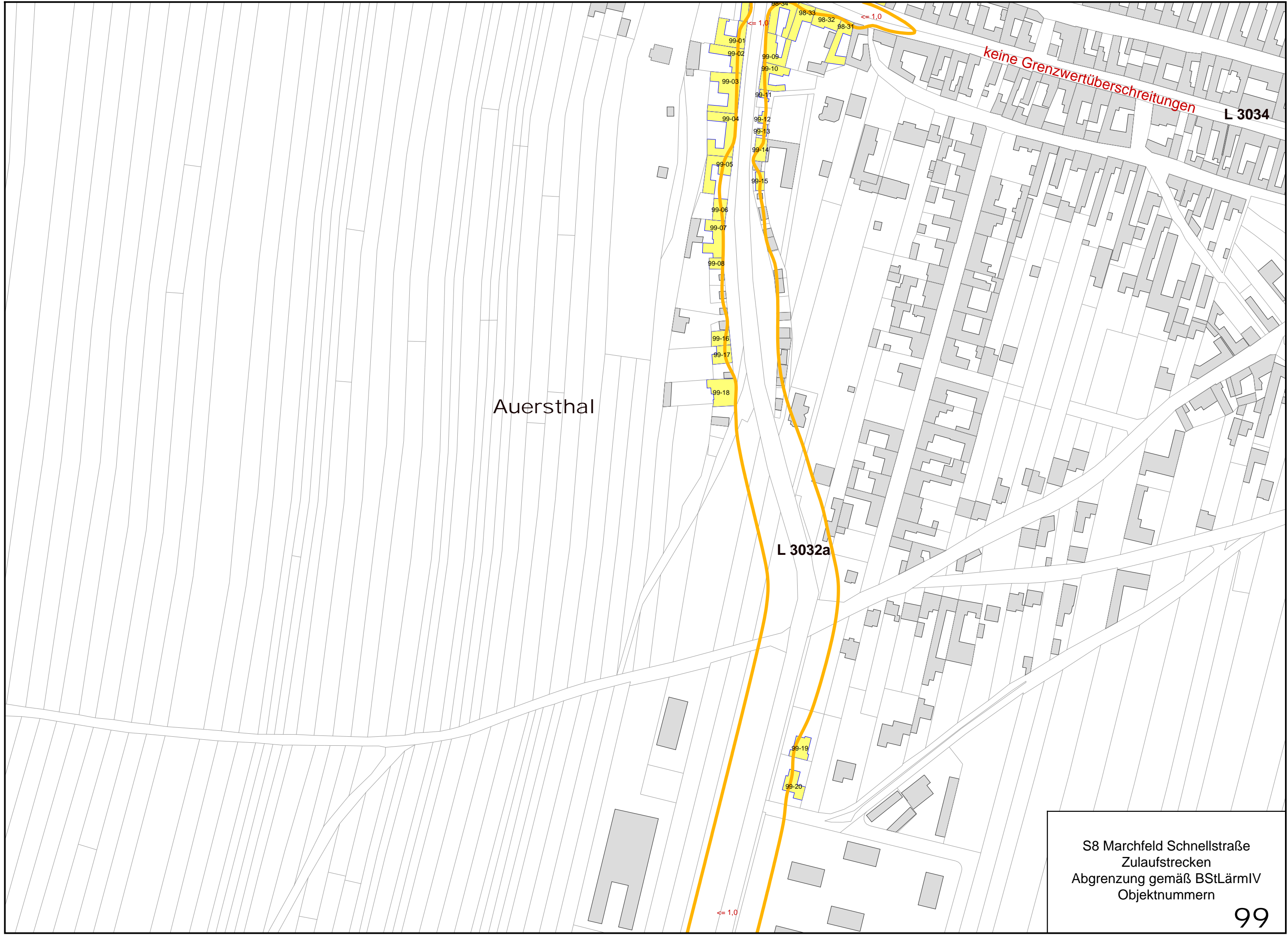
keine Grenzwertüberschreitungen

98-34 98-33 98-32 98-31 <= 1,0 <= 1,0

<= 1,0

S8 Marchfeld Schnellstraße
Zulaufstrecken
Abgrenzung gemäß BStLärmIV
Objektnummern

99



Pillichsdorf

$\leq 0,4$

$\leq 0,4$

$\leq 1,0$

$\leq 1,0$

$\leq 1,0$

L 12

L 12

keine relevanten Gebäude entlang des Straßenzuges

S8 Marchfeld Schnellstraße
Zulaufstrecken
Abgrenzung gemäß BStLärmIV
Objektnummern

A1

A1-60

A1-61

A1-62

A1-63

A1-59

A1-45

A1-44

A1-43

A1-42

A1-39

A1-40

A1-41

A1-56

A1-57

A1-55

A1-54

A1-53

A1-52

A1-51

A1-50

A1-49

A1-48

A1-47

A1-64

A1-46

A1-24

A1-26

A1-14

A1-15

A1-16

A1-17

A1-18

A1-19

A1-20

A1-21

A1-22

A1-23

A1-27

A1-13

A1-65

A1-67

A1-66

A1-68

A1-70

A1-71

A1-72

A2-18

A2-17

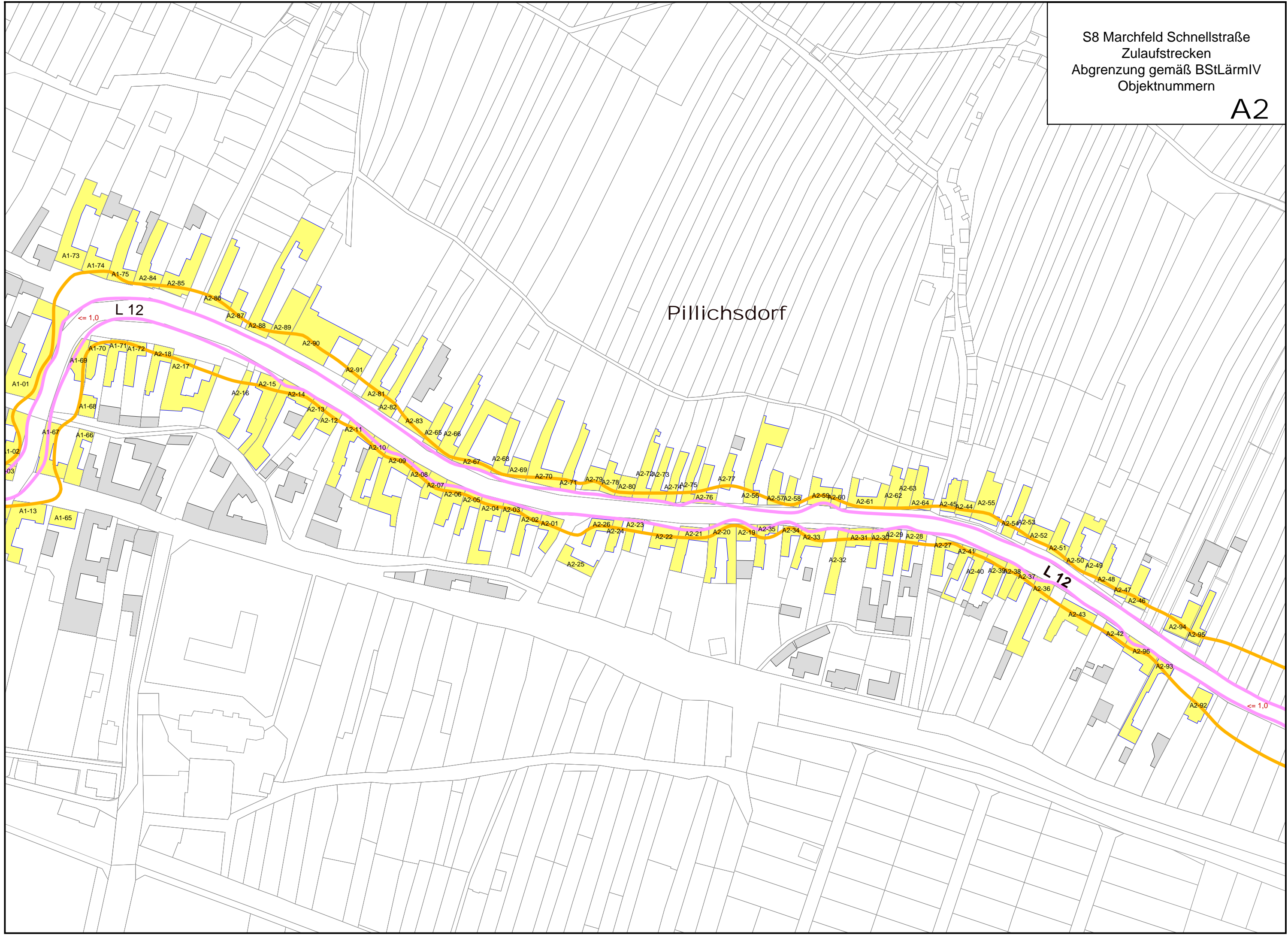
A1-73

A1-74

A1-75

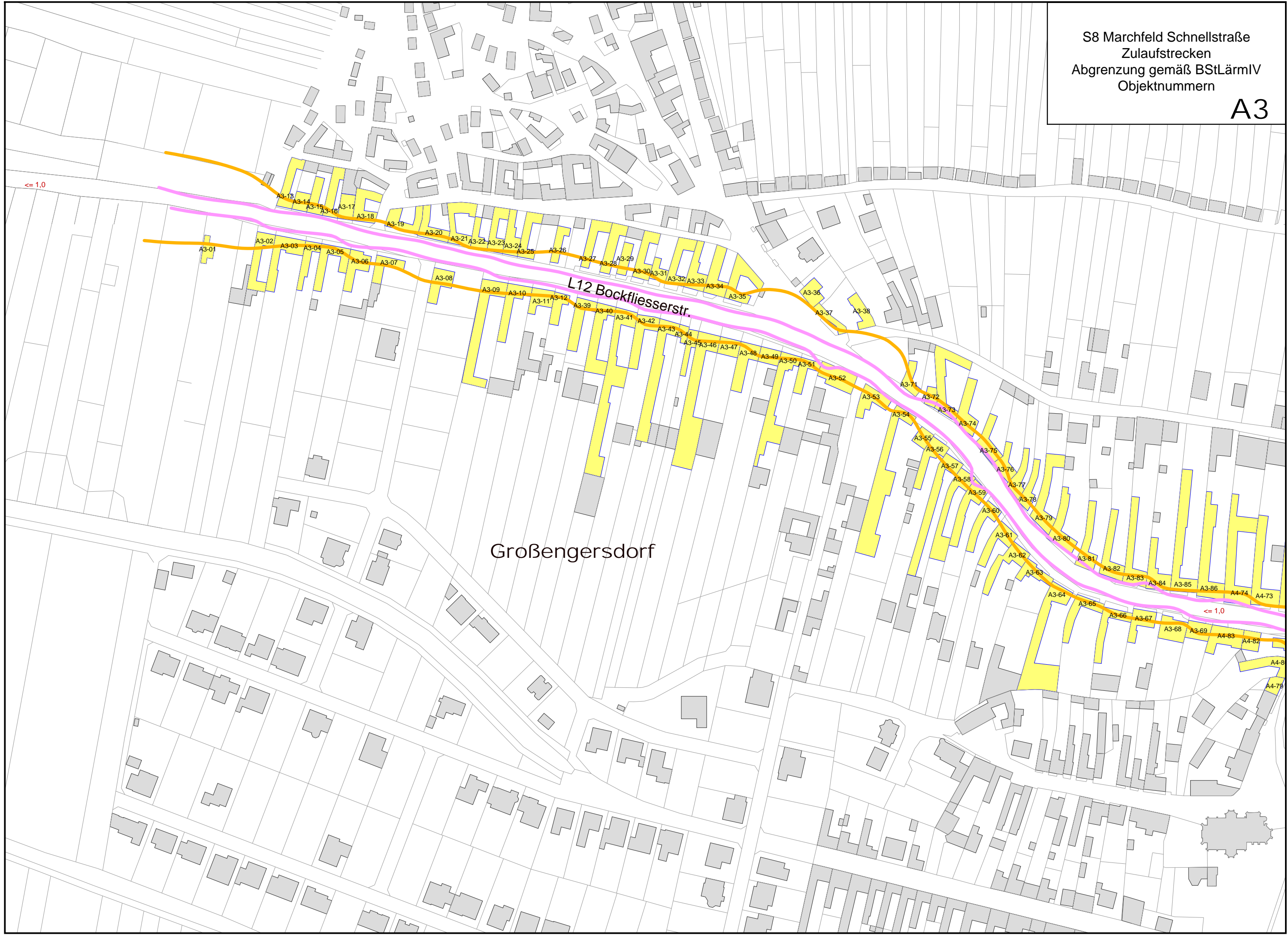
A2-84

A2-85



S8 Marchfeld Schnellstraße
Zulaufstrecken
Abgrenzung gemäß BStLärmIV
Objektnummern

A3



L12 Bockfließersstr.

Großengersdorf

<= 1,0

<= 1,0

S8 Marchfeld Schnellstraße
Zulaufstrecken
Abgrenzung gemäß BStLärmIV
Objektnummern

A4



Großengersdorf

Rochugasse

Im Winkel

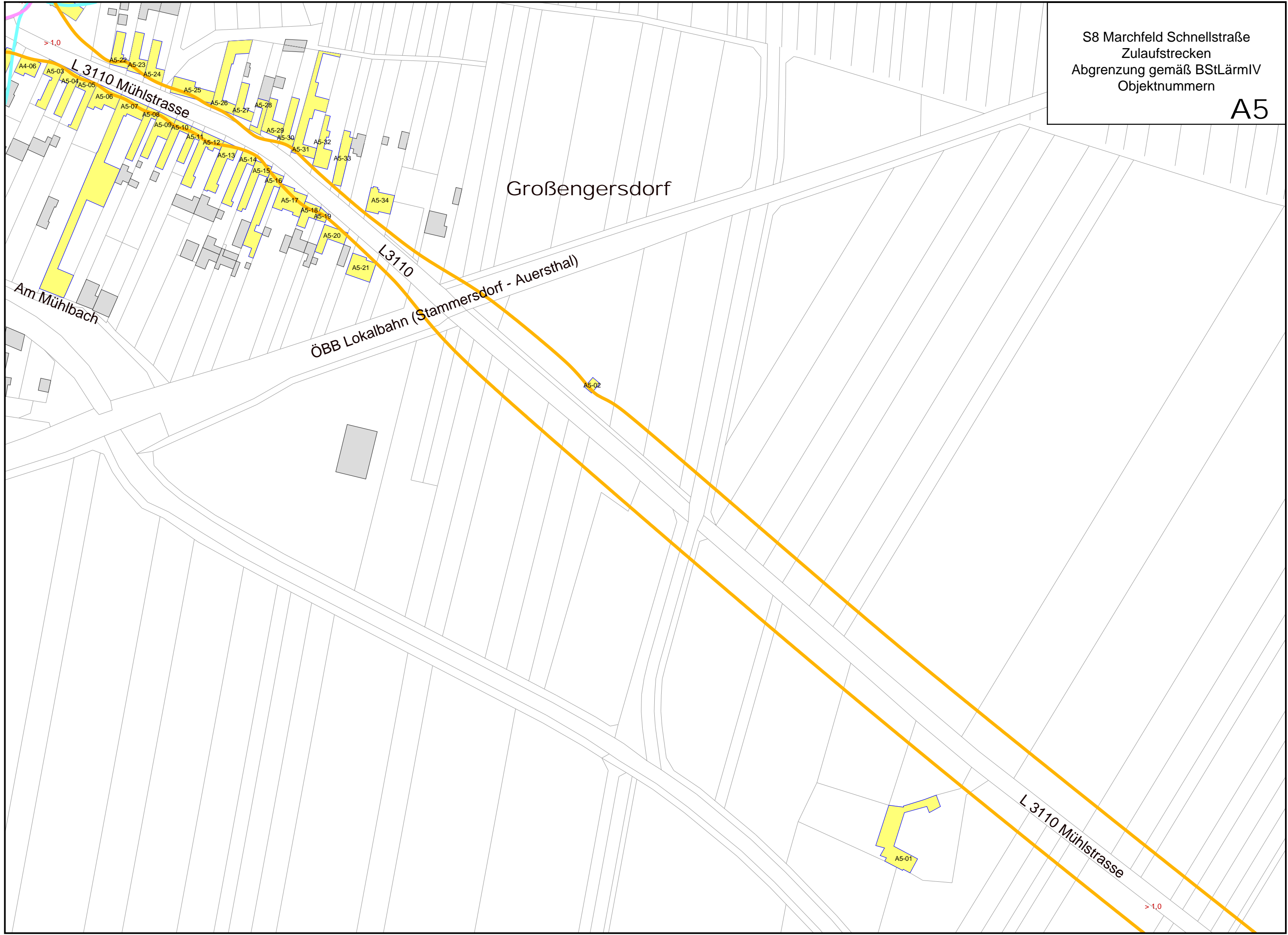
Im Winkel

L12 Bockfließersstr.

L 3110 Mühlstr.

S8 Marchfeld Schnellstraße
Zulaufstrecken
Abgrenzung gemäß BStLärmIV
Objektnummern

A5



Großengersdorf

L 3110 Mühlstraße

ÖBB Lokalbahn (Stammersdorf - Auersthal)

L 3110 Mühlstraße

Am Mühlbach

A4-06

A5-03

A5-04

A5-05

A5-06

A5-07

A5-08

A5-09

A5-10

A5-11

A5-12

A5-13

A5-14

A5-15

A5-16

A5-17

A5-18

A5-19

A5-20

A5-21

A5-22

A5-23

A5-24

A5-25

A5-26

A5-27

A5-28

A5-29

A5-30

A5-31

A5-32

A5-33

A5-34

A5-02

A5-01

>1.0

>1.0

S8 Marchfeld Schnellstraße
Zulaufstrecken
Abgrenzung gemäß BStLärmIV
Objektnummern

A6

Bockfließ

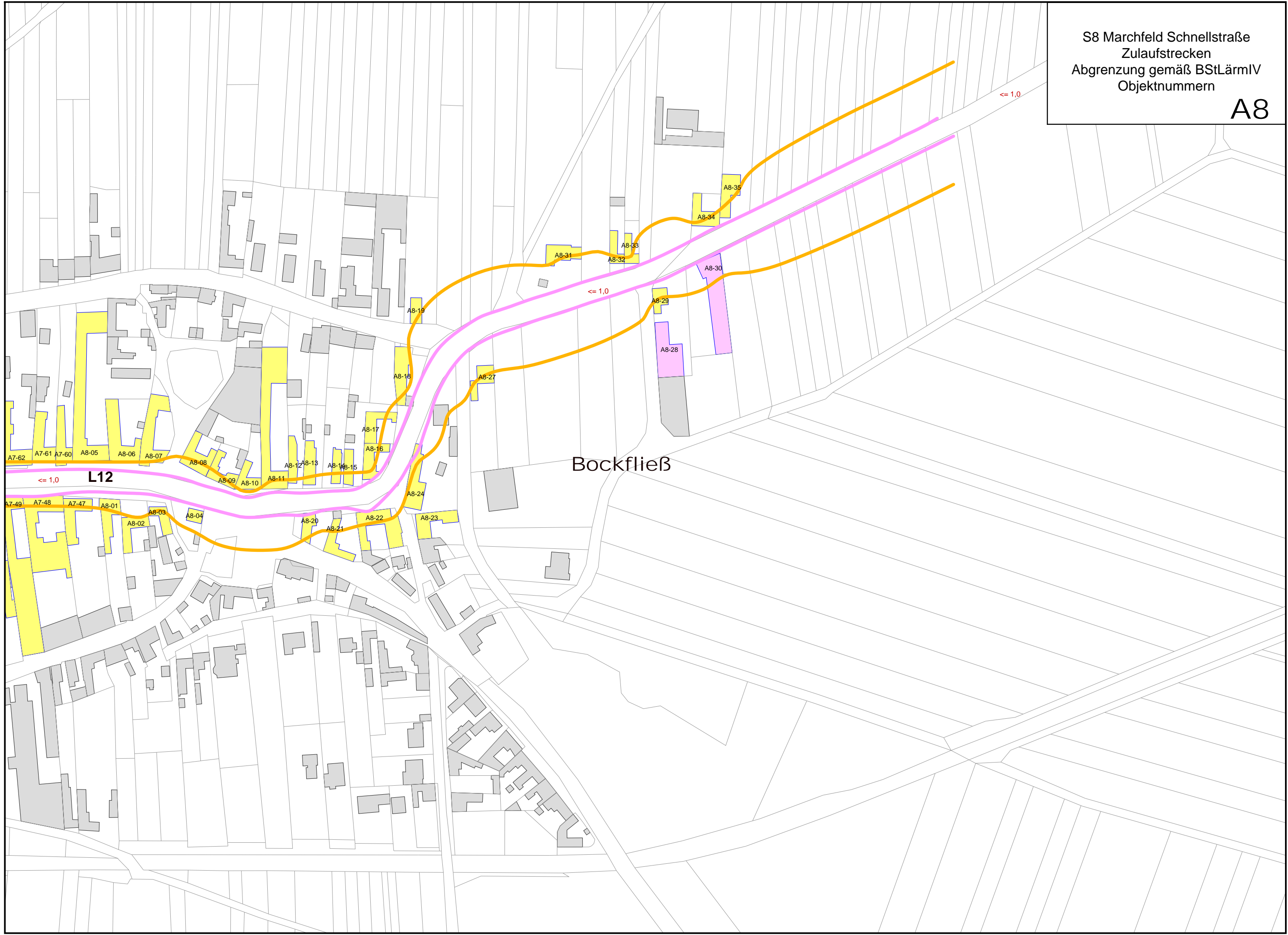


Bockfließ



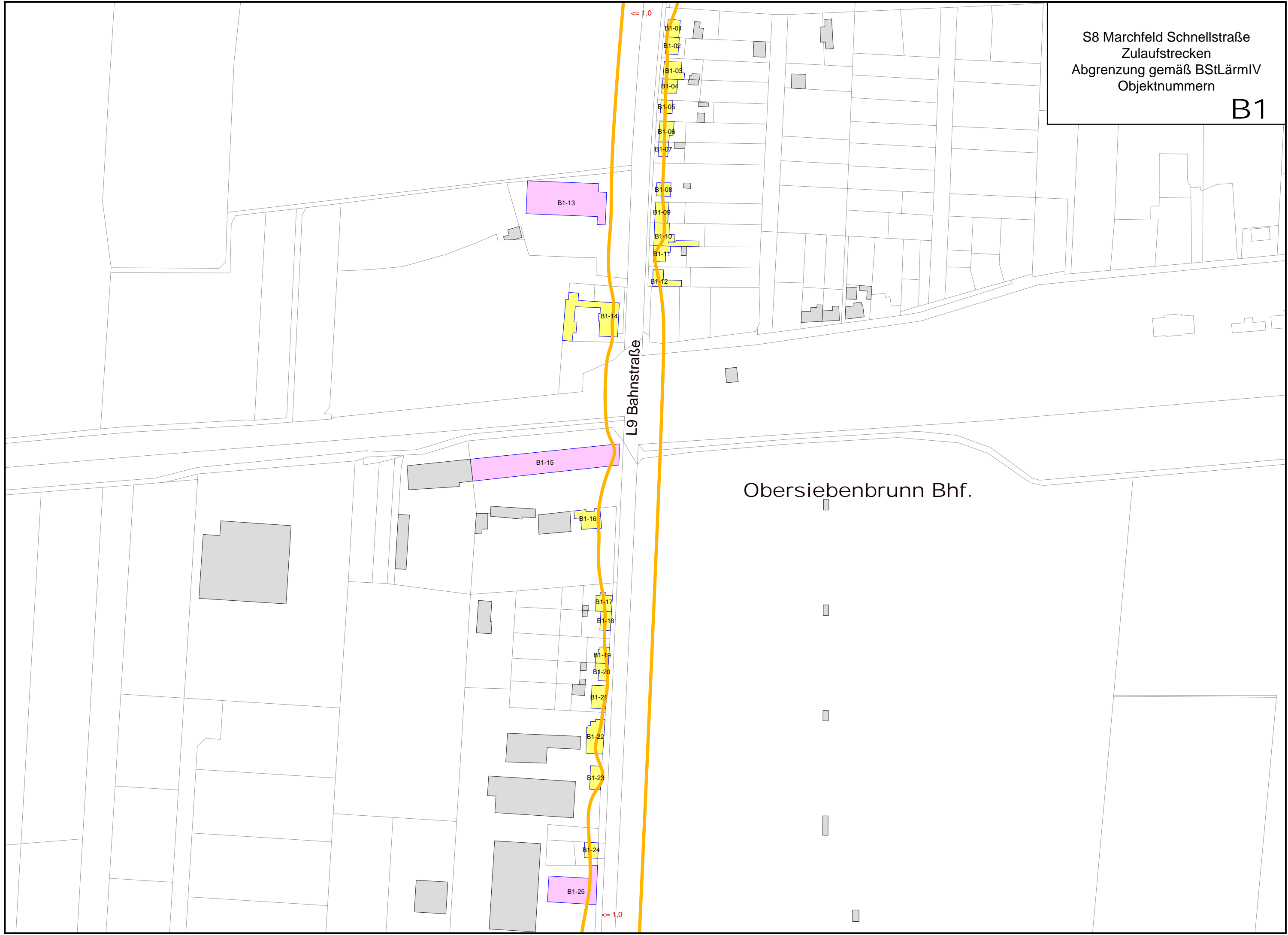
S8 Marchfeld Schnellstraße
Zulaufstrecken
Abgrenzung gemäß BStLärmIV
Objektnummern

A8



S8 Marchfeld Schnellstraße
Zulaufstrecken
Abgrenzung gemäß BStLärmIV
Objektnummern

B1



<= 1,0

L9 Bahnstraße

Obersiebenbrunn Bhf.

<= 1,0

S8 Marchfeld Schnellstraße
Zulaufstrecken
Abgrenzung gemäß BStLärmIV
Objektnummern

B2

L9 Bahnstraße

Leopoldsdorf

← 1,0

← 1,0

B2_01

B2_02

B2_03

B2_04

B2_05

B2_06

B2_07

B2_10

B2_11

B2_12

B2_13

B2_14

B2_15

B2_16

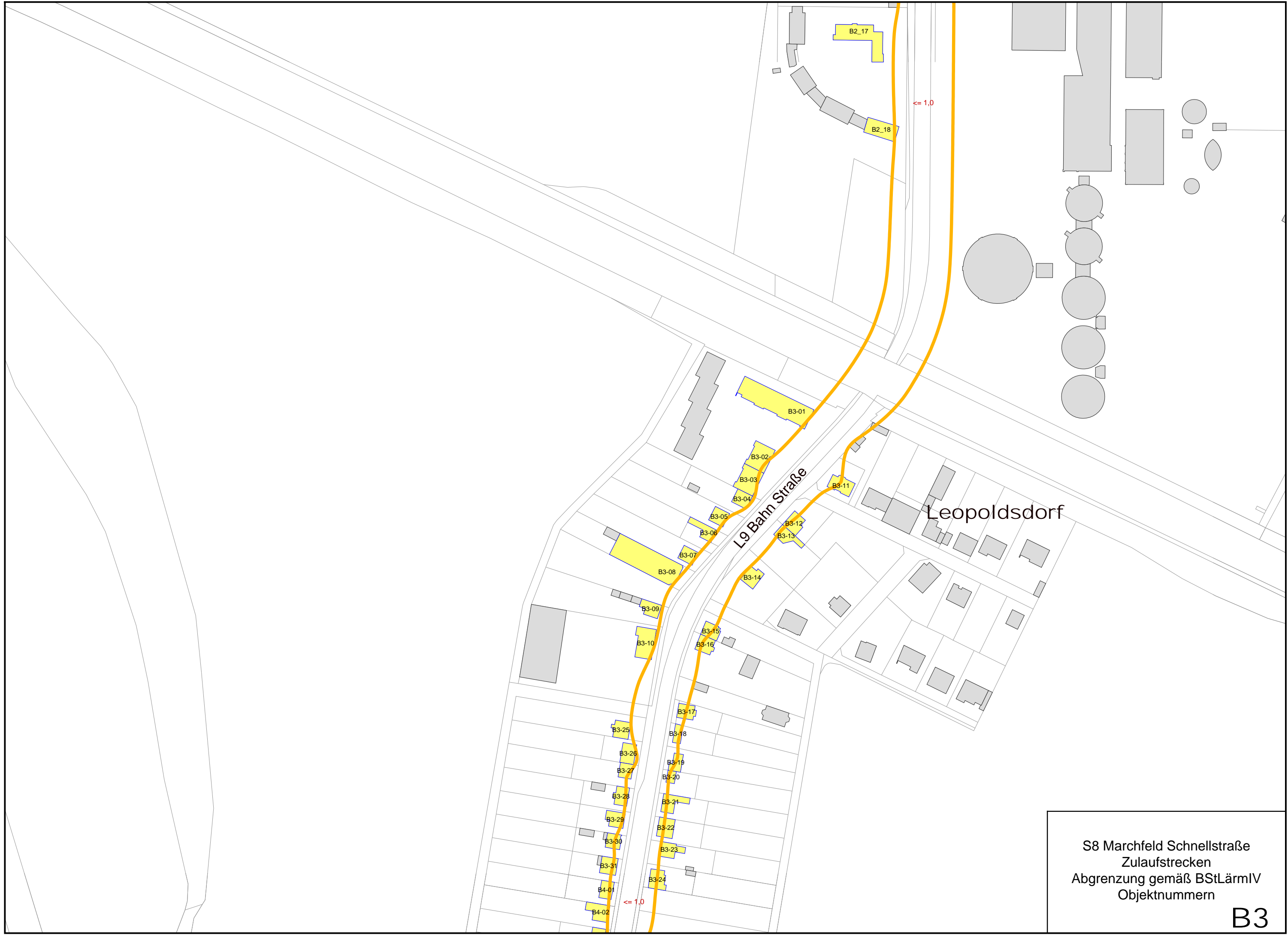
B2_17

B2_18

B2_08

B2_09





Leopoldsdorf

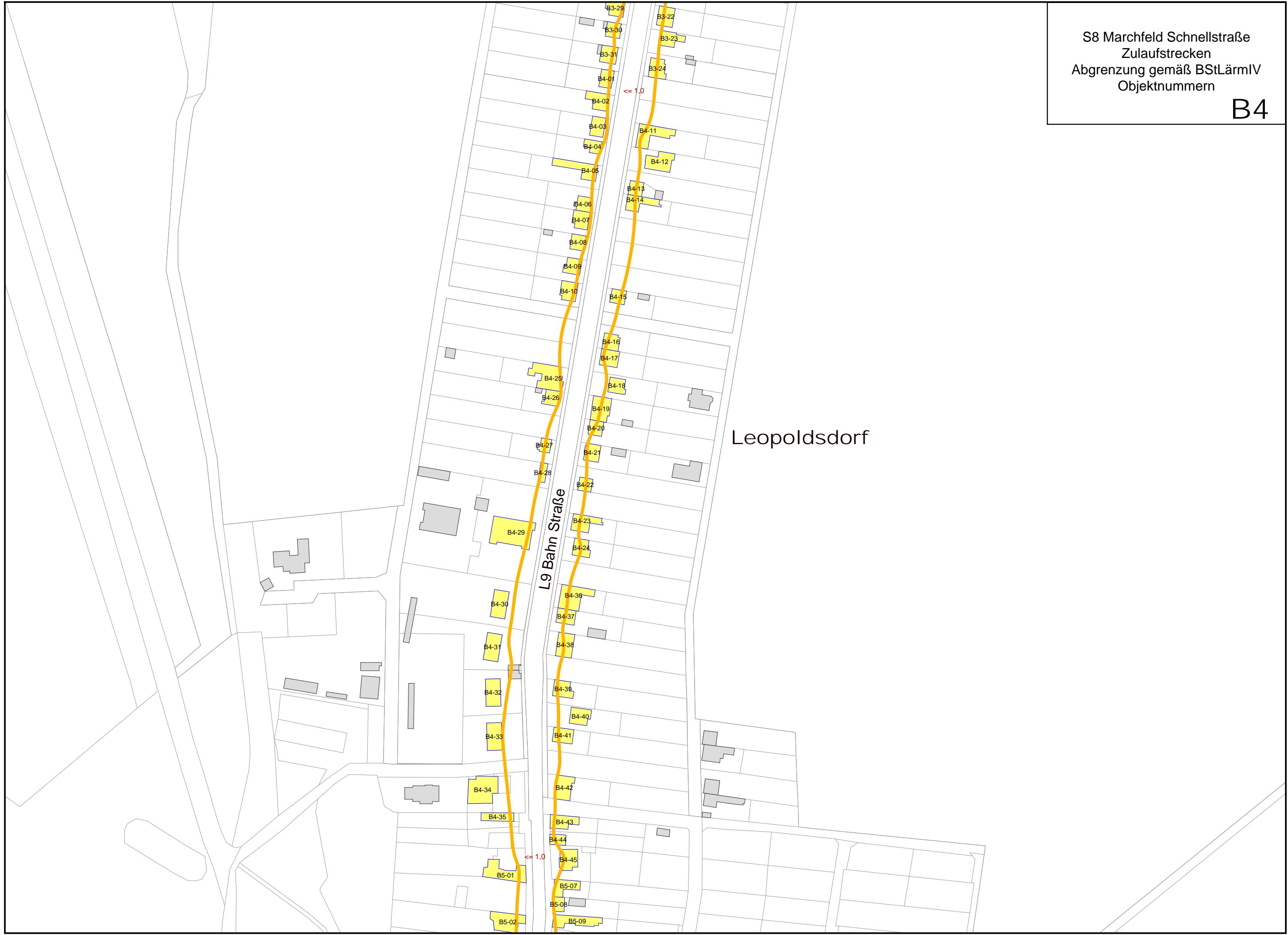
L9 Bahn Straße

S8 Marchfeld Schnellstraße
Zulaufstrecken
Abgrenzung gemäß BStLärmIV
Objektnummern

B3

S8 Marchfeld Schnellstraße
Zulaufstrecken
Abgrenzung gemäß BStLärmIV
Objektnummern

B4



Leopoldsdorf

S8 Marchfeld Schnellstraße
Zulaufstrecken
Abgrenzung gemäß BStLärmIV
Objektnummern

B5

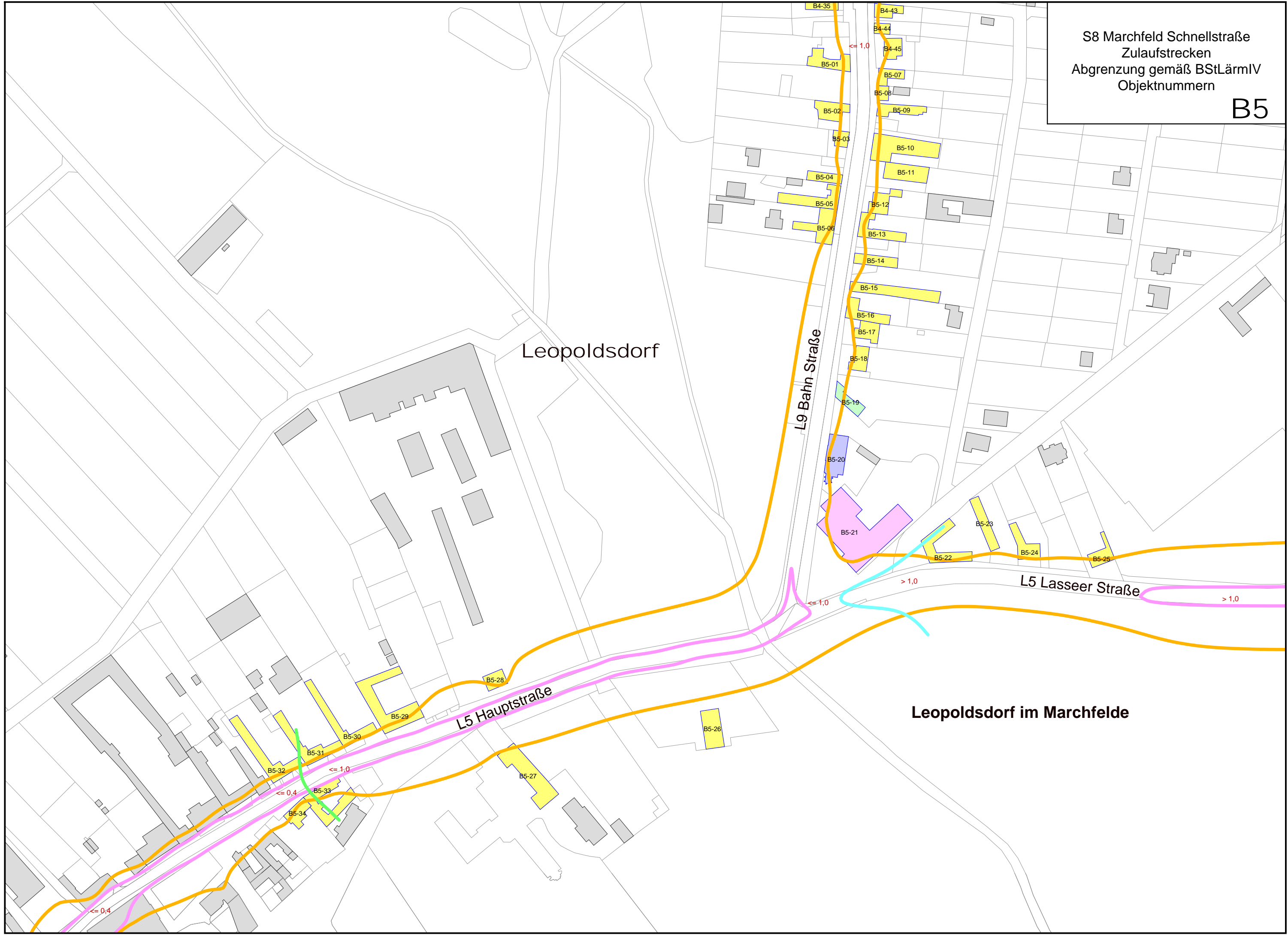
Leopoldsdorf

L9 Bahn Straße

L5 Lasseer Straße

L5 Hauptstraße

Leopoldsdorf im Marchfelde

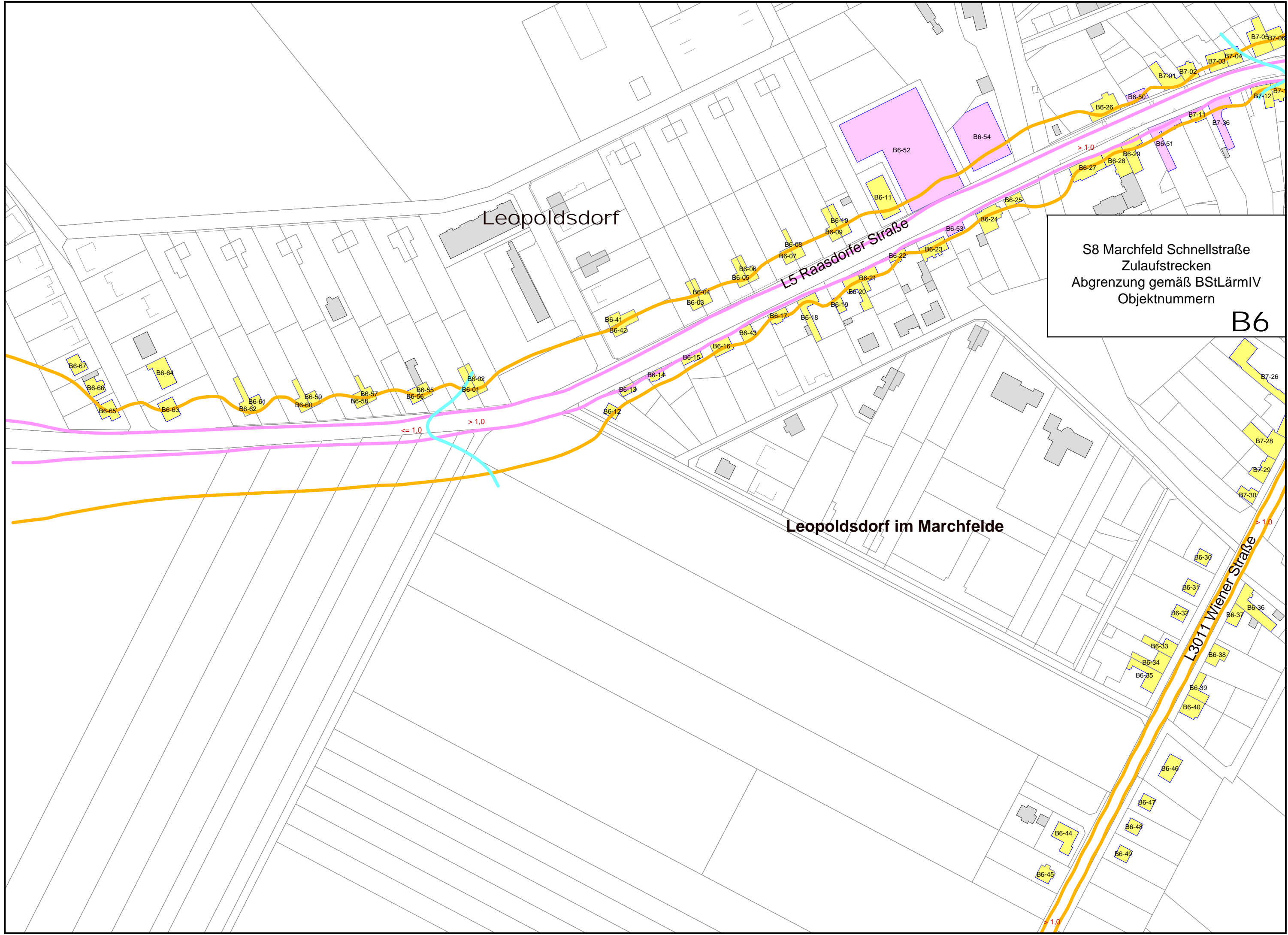


Leopoldsdorf

L5 Raasdorfer Straße

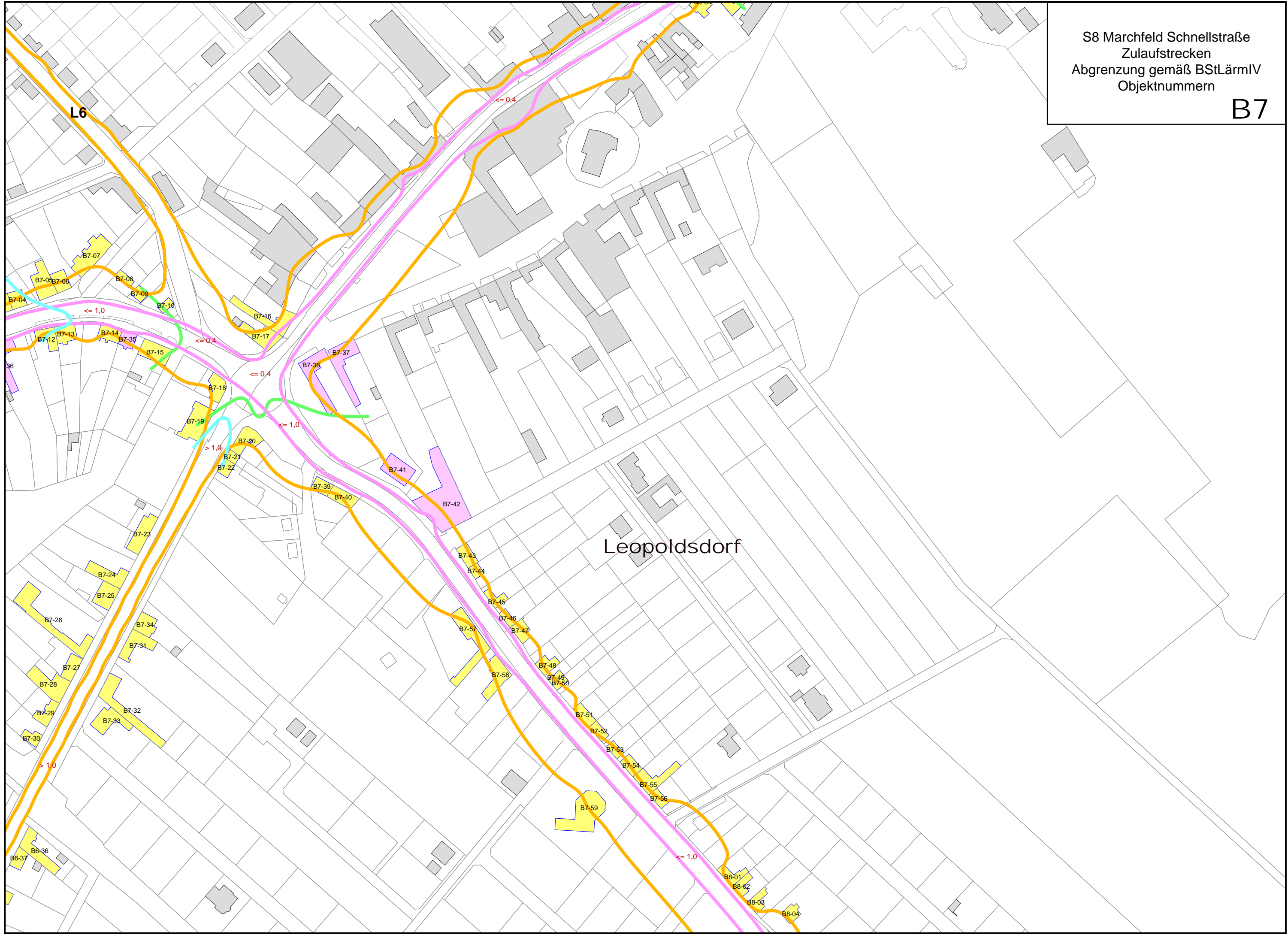
Leopoldsdorf im Marchfelde

S8 Marchfeld Schnellstraße
Zulaufstrecken
Abgrenzung gemäß BStLärmIV
Objektnummern
B6



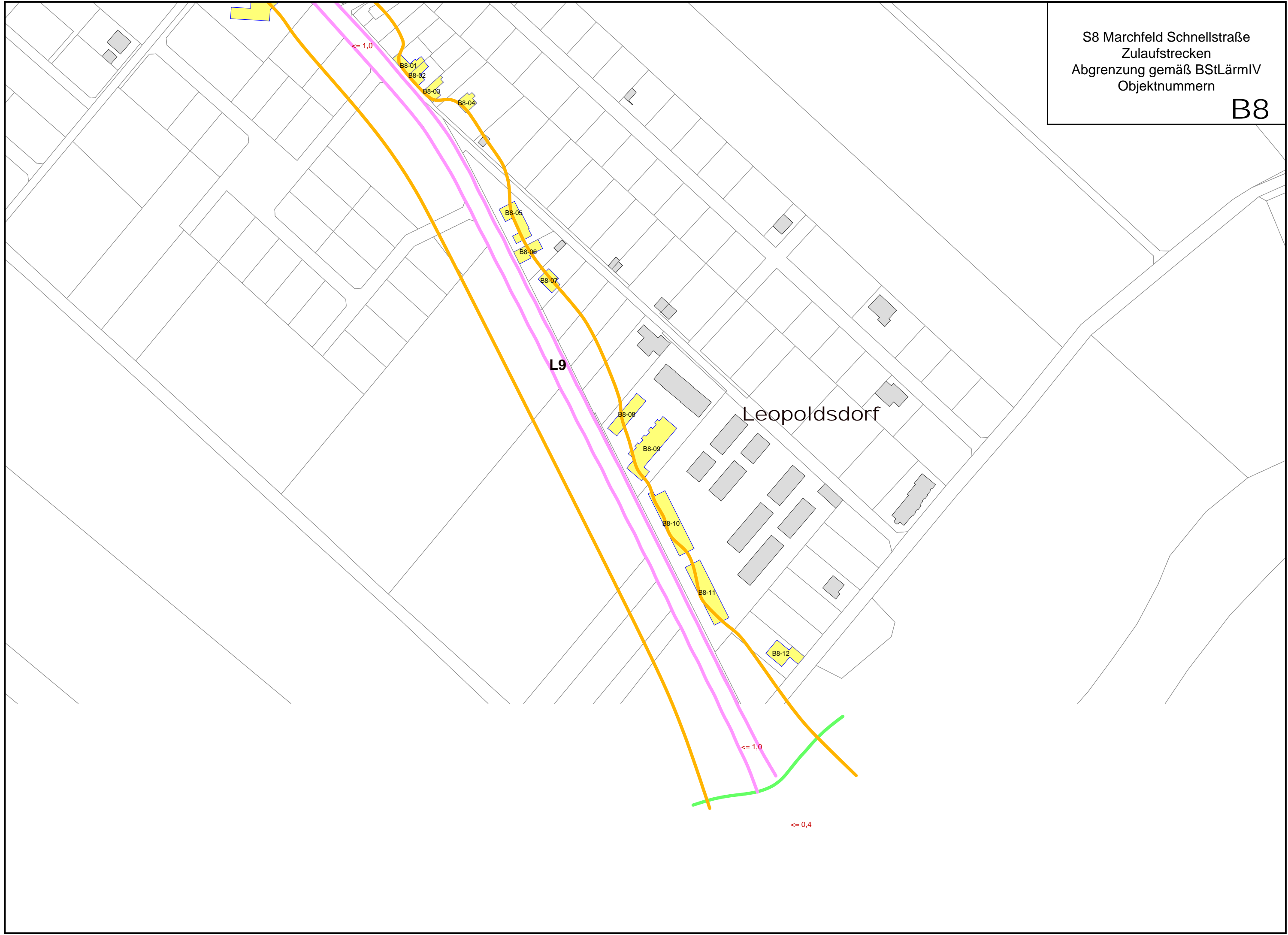
S8 Marchfeld Schnellstraße
Zulaufstrecken
Abgrenzung gemäß BStLärmIV
Objektnummern

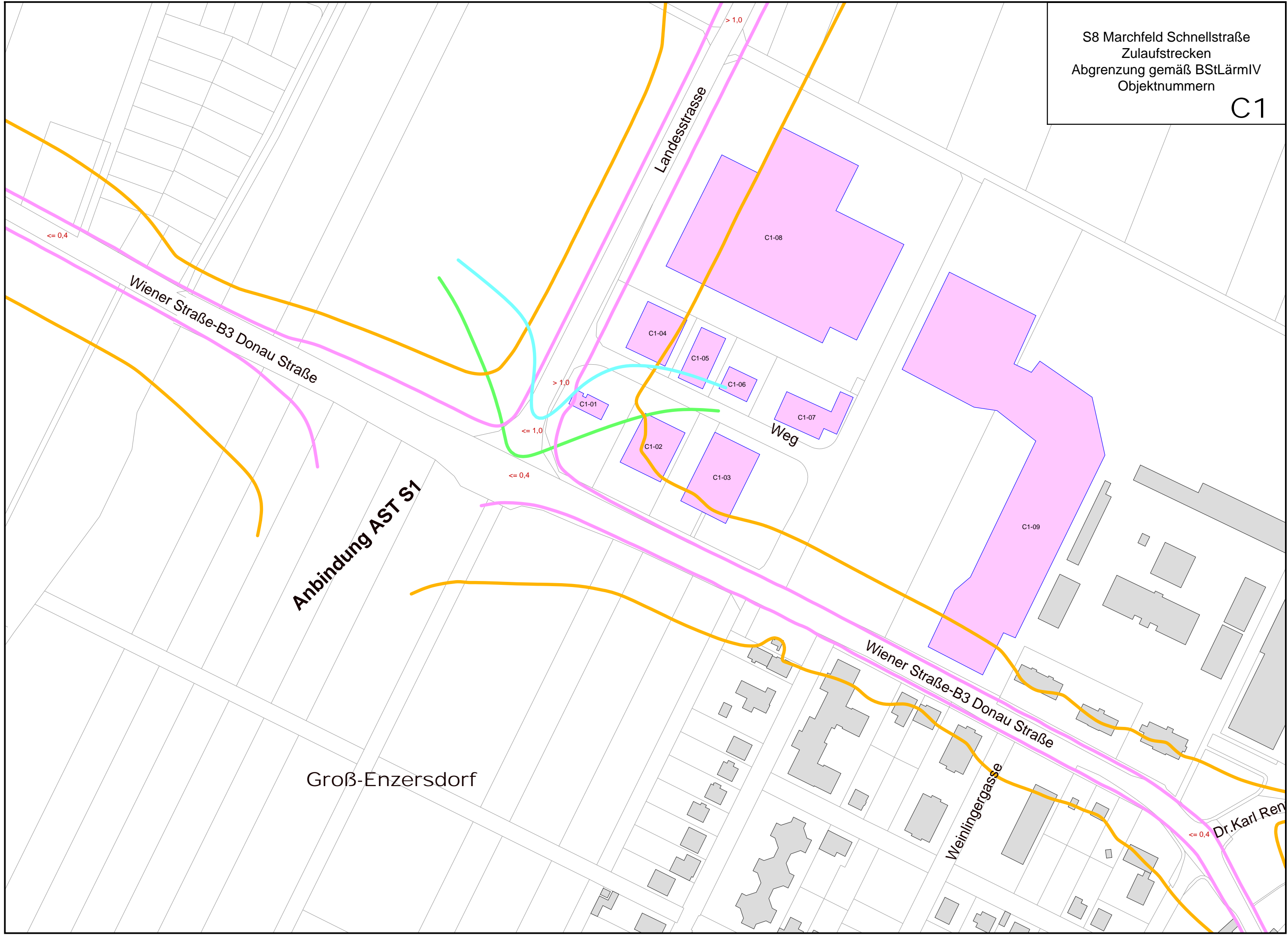
B7



S8 Marchfeld Schnellstraße
Zulaufstrecken
Abgrenzung gemäß BStLärmIV
Objektnummern

B8

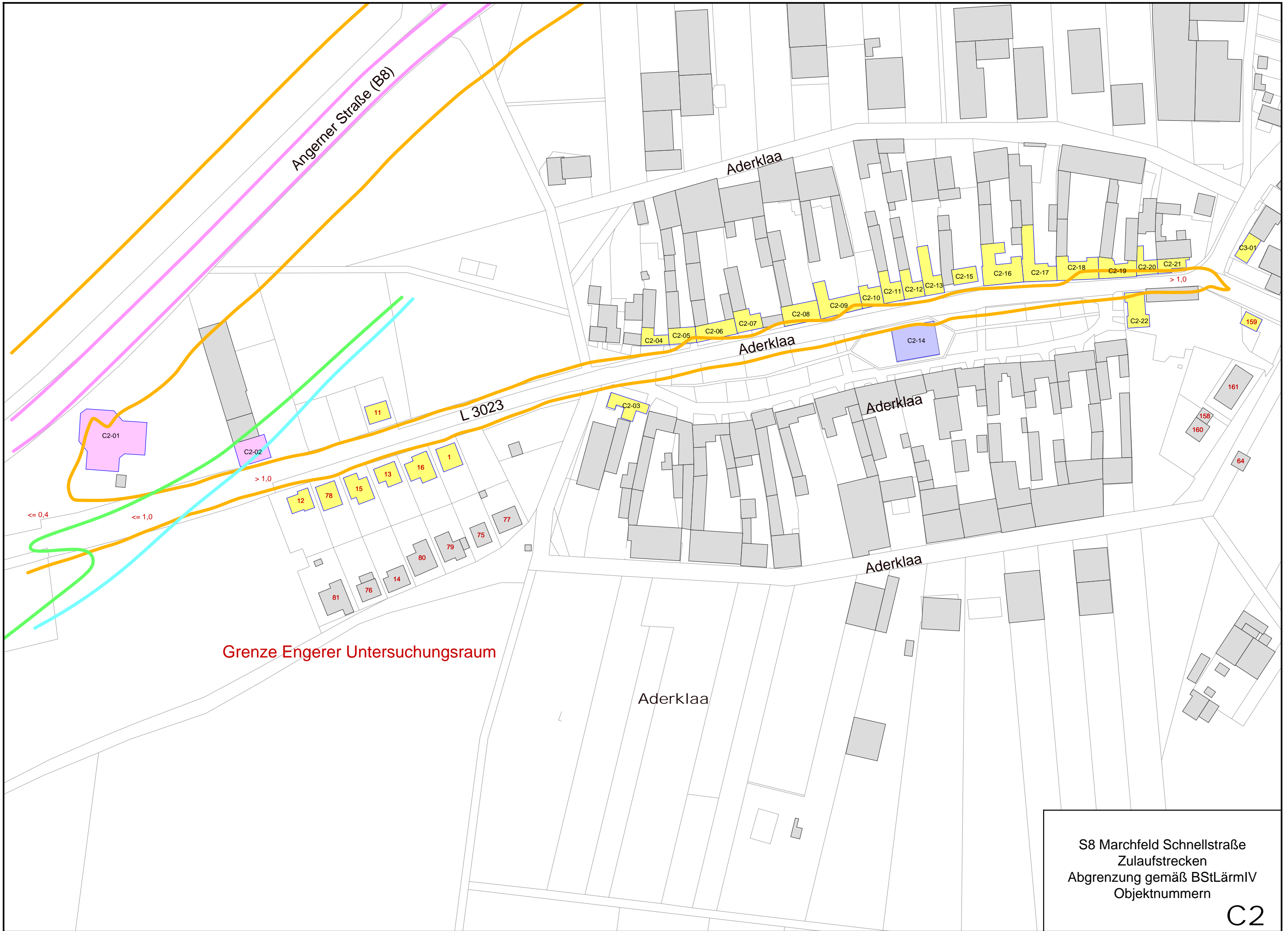




Anbindung AST S1

Groß-Enzersdorf

Dr. Karl Renner

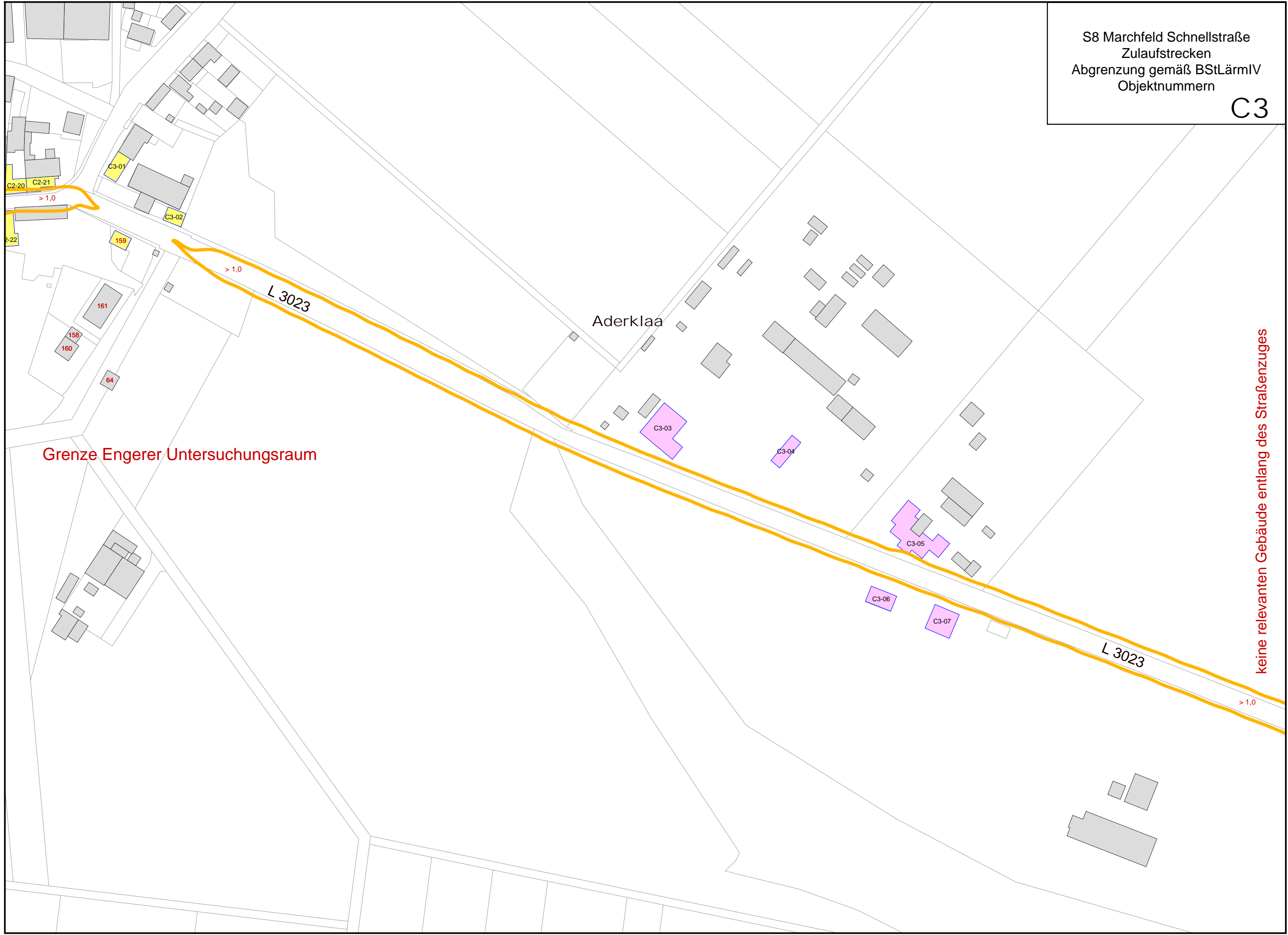


Grenze Engerer Untersuchungsraum

S8 Marchfeld Schnellstraße
 Zulaufstrecken
 Abgrenzung gemäß BStLärmIV
 Objektnummern
C2

S8 Marchfeld Schnellstraße
Zulaufstrecken
Abgrenzung gemäß BStLärmIV
Objektnummern

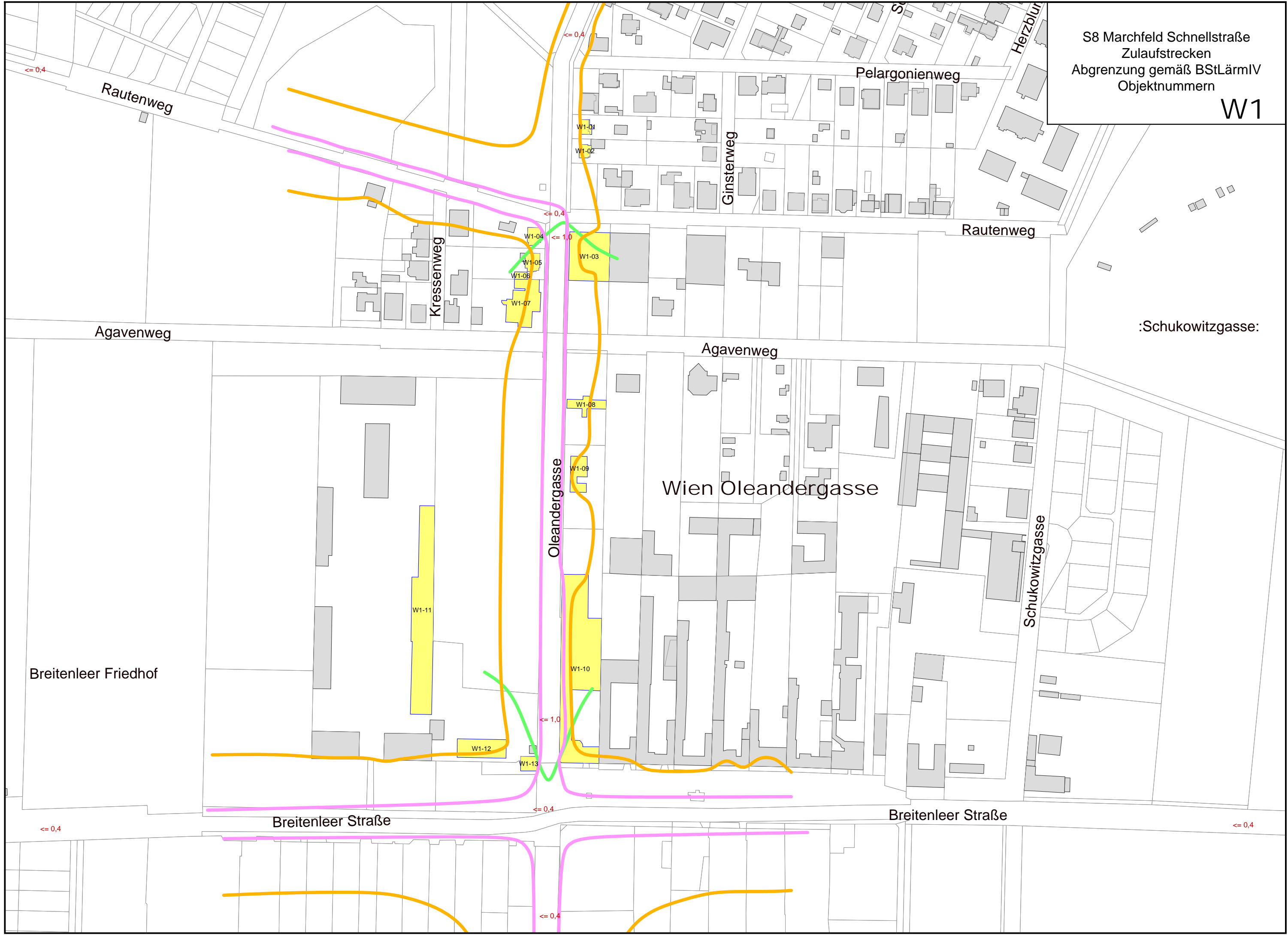
C3

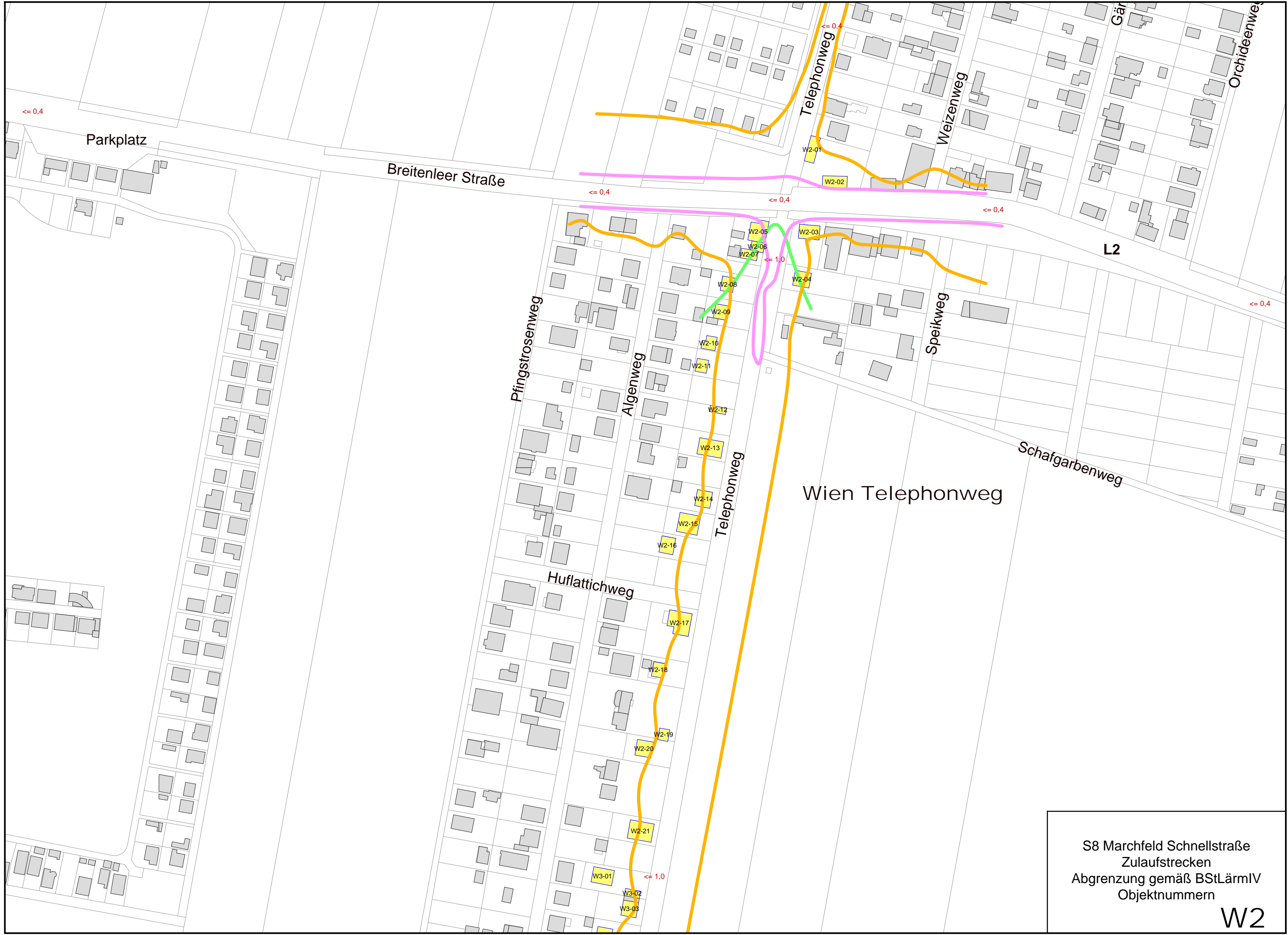


Grenze Engerer Untersuchungsraum

keine relevanten Gebäude entlang des Straßenzuges

S8 Marchfeld Schnellstraße
Zulaufstrecken
Abgrenzung gemäß BStLärmIV
Objektnummern
W1

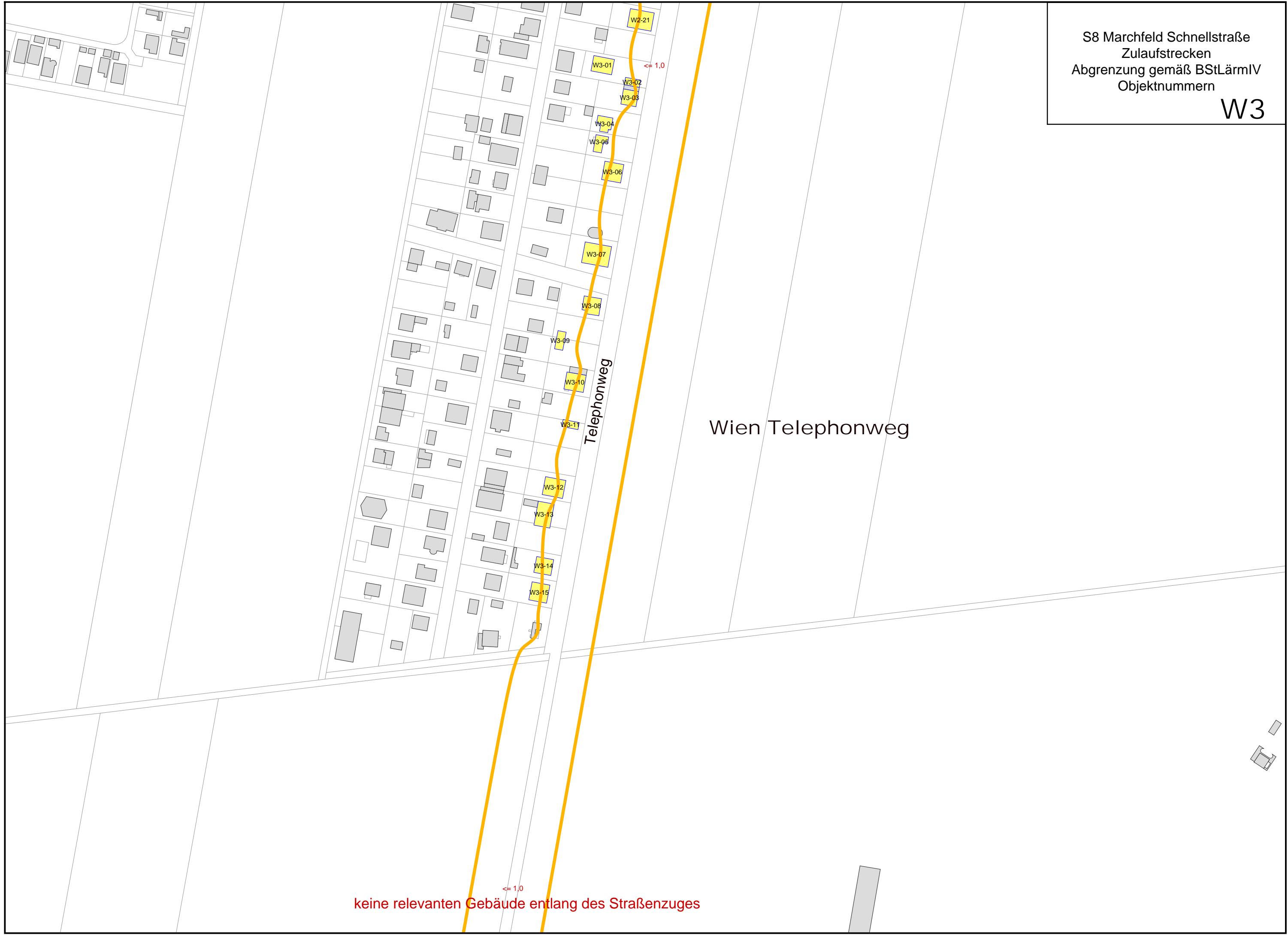




S8 Marchfeld Schnellstraße
 Zulaufstrecken
 Abgrenzung gemäß BStLärmIV
 Objektnummern
W2

S8 Marchfeld Schnellstraße
Zulaufstrecken
Abgrenzung gemäß BStLärmIV
Objektnummern

W3



keine relevanten Gebäude entlang des Straßenzuges