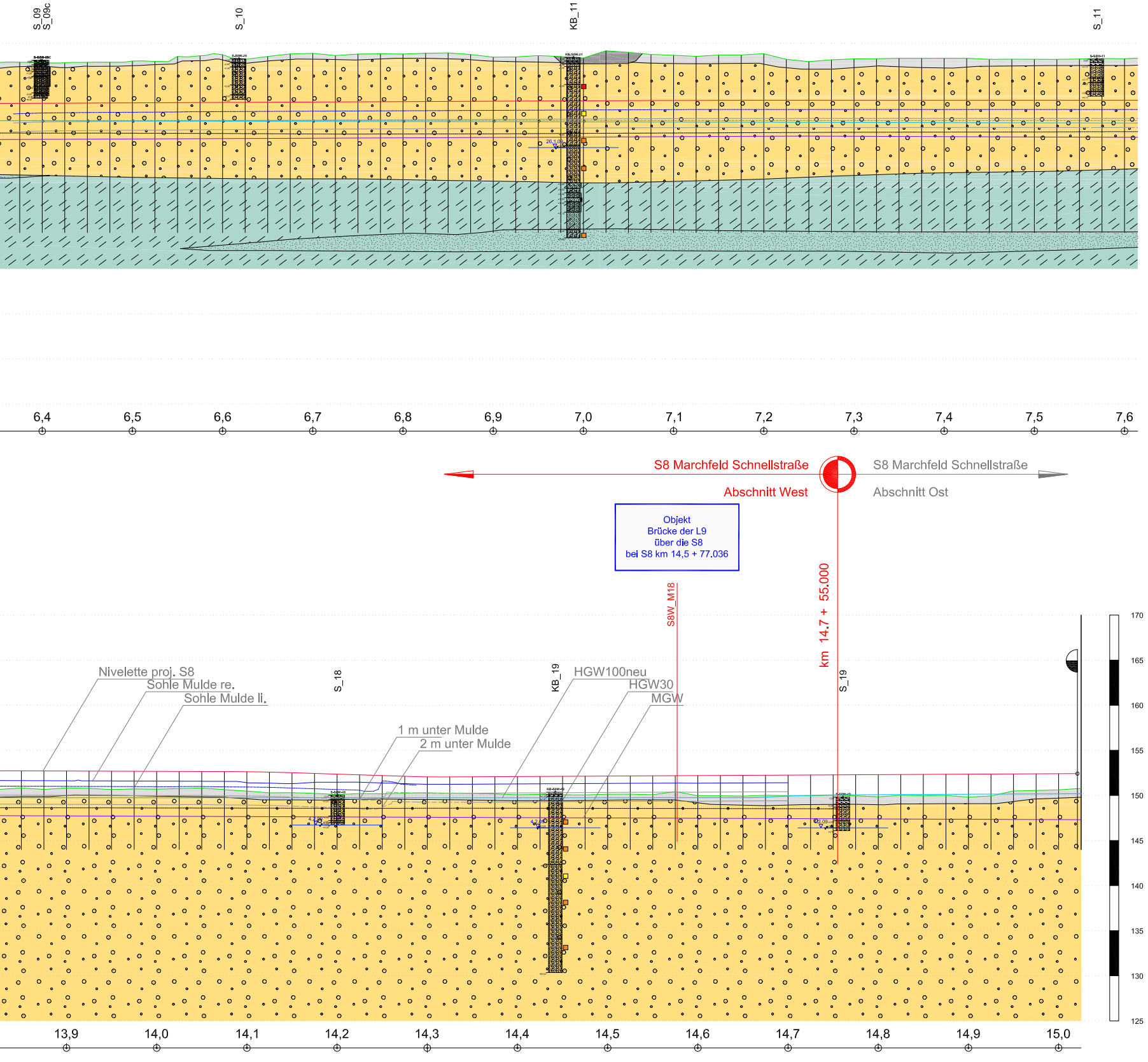
S_09
S_09c
S_10
KB_11
S_11
6,4
6,5
6,6
6,7
6,8
6,9
7,0
7,1
7,2
7,3
7,4
7,5
7,6
S8 Marchfeld Schnellstraße
Abschnitt West
S8 Marchfeld Schnellstraße
Abschnitt Ost
Objekt
Brücke der L9
über die S8
bei S8 km 14,5 + 77.036
S8W_M18
km 14.7 + 55.000
Nivelette proj. S8
Sohle Mulde re.
Sohle Mulde li.
S_18
1 m unter Mulde
2 m unter Mulde
KB_19
HGW100neu
HGW30
MGW
S_19
170
165
160
155
150
145
140
135
130
125
13,9
14,0
14,1
14,2
14,3
14,4
14,5
14,6
14,7
14,8
14,9
15,0

Legende
Kernbohrungen

- ☐ Mutterboden
- 🟪 Ton
- 🟩 Schluff
- 🟫 Sand
- 🟨 Kies/Konglomerat

Legende
Grundwasser

- Grundwasserstand Erkundung (lokal) mit Aufnahmedatum
- Mittlerer Grundwasserstand (MGW)
- HGW100alt
- HGW100neu
- HGW30

Legende
Geologisch / Geotechnische Einheiten

- Mutterboden
- Anschüttungen
- Junge Talfüllung (Ausand)
- Junge Talfüllung (Schotter)
- Hochterrasse (Schotter der Gänserndorfer Terrasse)
- Neogen, schluffige Entwicklung (Schluff, sandig bis Schluff, tonig)
- Neogen, sandige Entwicklung (Sand, schwach schluffig bis schluffig)

- 🟥 Störung (Makgrafneusiedler Bruch)

Legende
Rammsondierungen (RS) und SPT

- 🟩 RS < 7 Schläge, SPT < 8 Schläge: sehr locker - locker / weich
- 🟨 RS 7 - 15 Schläge, SPT 8 - 24 Schläge: mitteldicht - dicht / halbfest
- 🟧 RS 15 - 30 Schläge, SPT 25 - 45 Schläge: dicht - sehr dicht / halbfest - fest
- 🟥 RS > 30 Schläge, SPT > 45 Schläge: sehr dicht/fest

ASFINAG BAU MANAGEMENT GMBH
im Namen der

ASFINAG

S 8 MARCHFELD SCHNELLSTRASSE

Abschnitt West
KN S 1/S 8 - ASt Gänserndorf/Obersiebenbrunn (L 9)

km 0.00+00,00 - km 14.7+55,00
Projektslänge = 14.755,00m

EINREICHPROJEKT 2010

PLANTITEL

Auskunft gem. § 24 c UVP-G idgF
WEITERFÜHRENDE UNTERLAGE
ERGÄNZENDE DARSTELLUNG ZU HGW

	C	
	B	
	A	

PROJEKTSTEUERUNG

werner consult
ziviltechnikergmbh, leithastraße 10, 1200 wien
tel +43 (1) 313 60-0, fax +43 (1) 313 60-800

PROJEKTANT

GC GEOCONSULT
Geoconsult Wien ZT GmbH
Hütteldorfer Straße 85, A-1150 Wien
Tel: +43-1-786 30 20-0
office@vienna.geoconsult.at

KOORDINATION UMWELT

BEITL
Ziviltechniker GmbH für Landschaftsplanung
A-1040 Wien, Möllwaldplatz 4/21
Fax: +43 (1) 406 66 90-7
Tel: +43 (1) 406 66 90
e-mail: office@beitl.at
www.beitl.at

ASFINAG BAU MANAGEMENT GMBH
A-1030 WIEN, MODECENTERSTRASSE 16

Projektleiter
Schröfelbauer eh.

Leiter Planung
Grünstäudl eh.

Plannummer: ASFINAG
3091494/05818/0 - 408/31106/GCE

Gezeichnet: Hochwarter
Datum: Februar 2015

Geprüft: Schulz
Datum: Februar 2015

Fläche: 2,79 m²

MASSSTAB
1:2000/200

AUSFERTIGUNG

EINLAGE
WU 6


Objekt
Grünbrücke und Weg
über die S8
bei S8 km 4,6 + 20.000
Objekt
Brücke des Zubringers
über die S8
bei S8 km 6,0 + 71.784
S8W_M10
KB_08
S_07
RS_04
S_08
KB_09
S8W_M11
S_09b
KB_10
S_09a
4,5
4,6
4,7
4,8
4,9
5,0
5,1
5,2
5,3
5,4
5,5
5,6
5,7
5,8
5,9
6,0
6,1
6,2
6,3
Objekt
Wirtschaftswegbrücke
über die S8
bei S8 km 12,7 + 14.080
Objekt
Grünbrücke und Weg
über die S8
bei S8 km 13,3 + 40.000
RS_06
S_15
S_16
S8W_M16
KB_18
RS_07
S_17
S8W_M17
12,0
12,1
12,2
12,3
12,4
12,5
12,6
12,7
12,8
12,9
13,0
13,1
13,2
13,3
13,4
13,5
13,6
13,7
13,8

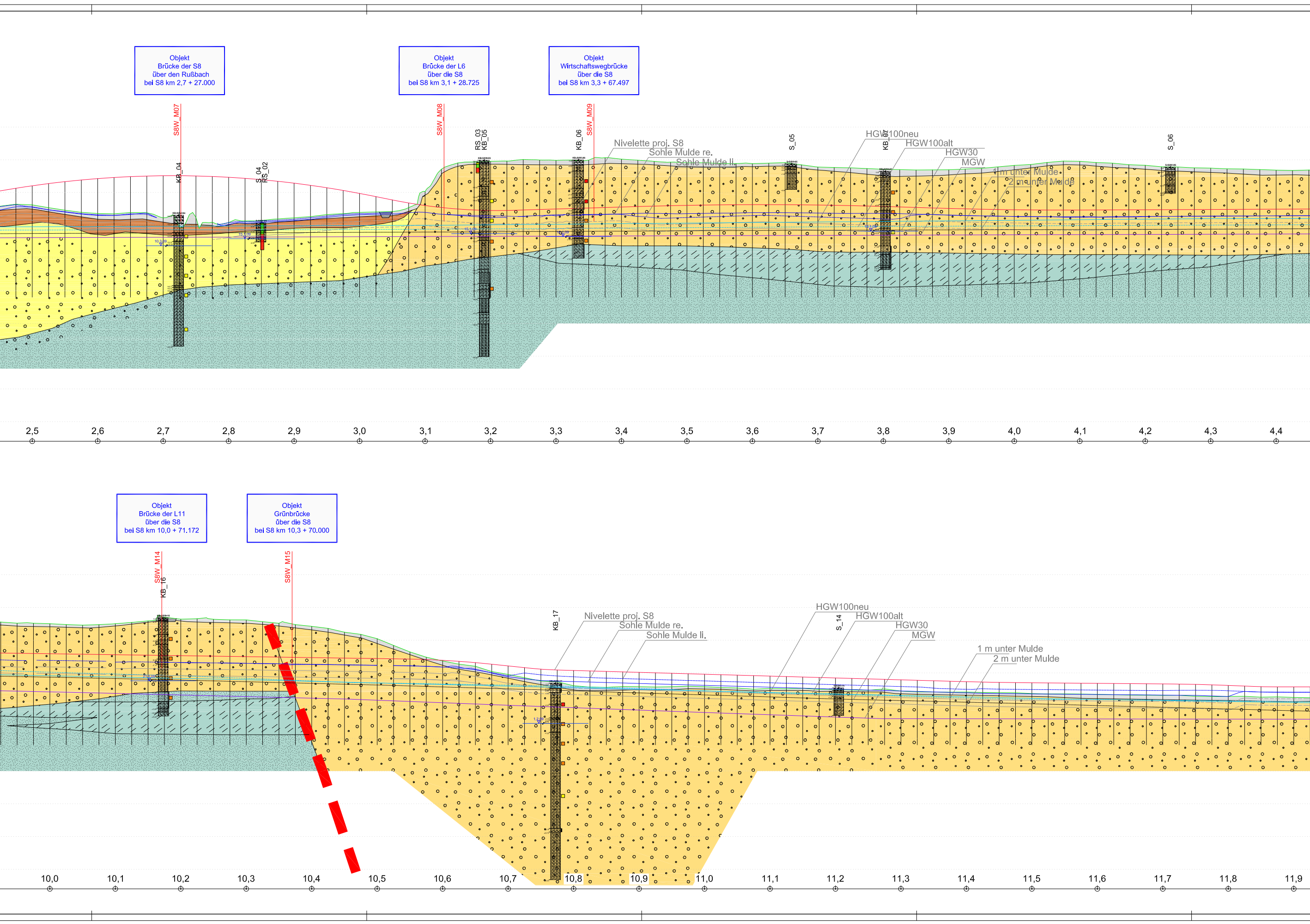
Objekt
Brücke der S8
über den Rußbach
bei S8 km 2,7 + 27.000
Objekt
Brücke der L6
über die S8
bei S8 km 3,1 + 28.725
Objekt
Wirtschaftswegbrücke
über die S8
bei S8 km 3,3 + 67.497
S8W_M07
S8W_M08
S8W_M09
KB_04
S_04
RS_02
RS_03
KB_05
KB_06
S_05
KB_07
S_06
Nivelette proj. S8
Sohle Mulde re.
Sohle Mulde li.
HGW100neu
HGW100alt
HGW30
MGW
1 m unter Mulde
2 m unter Mulde
2,5
2,6
2,7
2,8
2,9
3,0
3,1
3,2
3,3
3,4
3,5
3,6
3,7
3,8
3,9
4,0
4,1
4,2
4,3
4,4
Objekt
Brücke der L11
über die S8
bei S8 km 10,0 + 71.172
Objekt
Grünbrücke
über die S8
bei S8 km 10,3 + 70.000
S8W_M14
S8W_M15
KB_16
KB_17
S_14
Nivelette proj. S8
Sohle Mulde re.
Sohle Mulde li.
HGW100neu
HGW100alt
HGW30
MGW
1 m unter Mulde
2 m unter Mulde
10,0
10,1
10,2
10,3
10,4
10,5
10,6
10,7
10,8
10,9
11,0
11,1
11,2
11,3
11,4
11,5
11,6
11,7
11,8
11,9

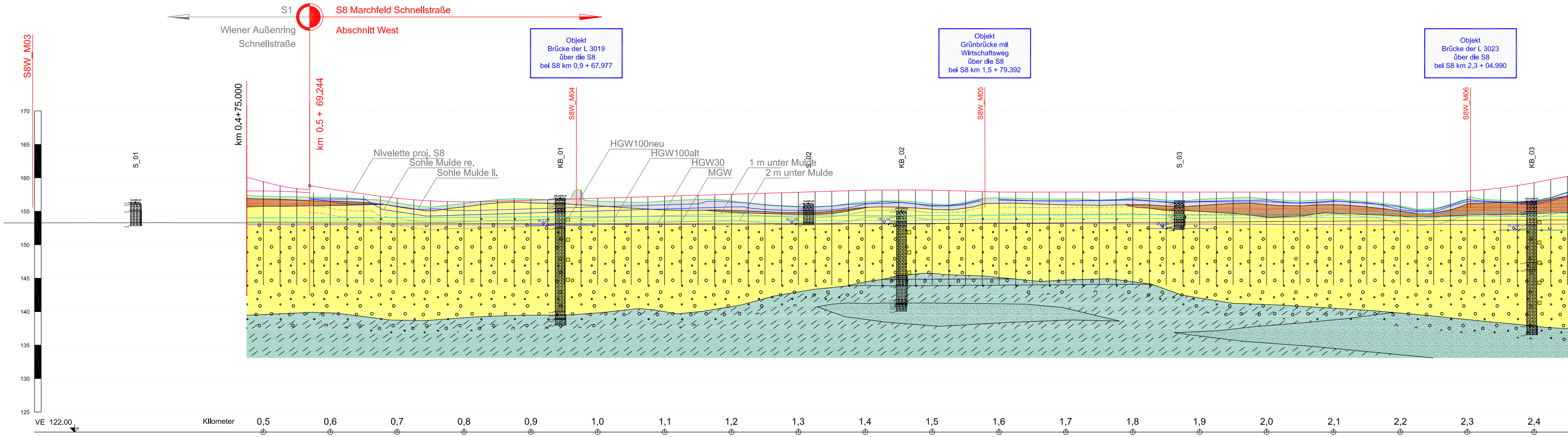
S1
Wiener Außenring
Schnellstraße
S8 Marchfeld Schnellstraße
Abschnitt West
S8W_M03
km 0.4+75.000
km 0.5 + 69.244
Objekt
Brücke der L 3019
über die S8
bei S8 km 0,9 + 67.977
S8W_M04
Objekt
Grünbrücke mit
Wirtschaftsweg
über die S8
bei S8 km 1,5 + 79.392
S8W_M05
Objekt
Brücke der L 3023
über die S8
bei S8 km 2,3 + 04.990
S8W_M06
S_01
KB_01
S_02
KB_02
S_03
KB_03
Nivelette proj. S8
Sohle Mulde re.
Sohle Mulde li.
HGW100neu
HGW100alt
HGW30
MGW
1 m unter Mulde
2 m unter Mulde
170
165
160
155
150
145
140
135
130
125
VE 122.00
Kilometer
0,5
0,6
0,7
0,8
0,9
1,0
1,1
1,2
1,3
1,4
1,5
1,6
1,7
1,8
1,9
2,0
2,1
2,2
2,3
2,4

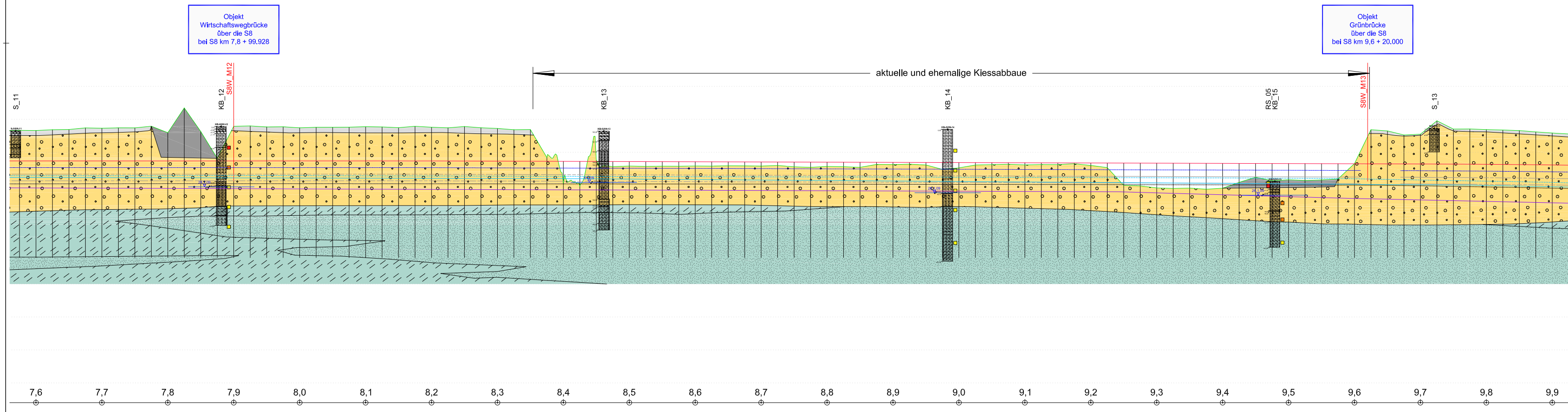
Objekt
Wirtschaftswegbrücke
über die S8
bei S8 km 7,8 + 99.928
S8W_M12
aktuelle und ehemalige Kiessabbaue
Objekt
Grünbrücke
über die S8
bei S8 km 9,6 + 20.000
S8W_M13
S_11
KB_12
KB_13
KB_14
RS_05
KB_15
S_13
7,6
7,7
7,8
7,9
8,0
8,1
8,2
8,3
8,4
8,5
8,6
8,7
8,8
8,9
9,0
9,1
9,2
9,3
9,4
9,5
9,6
9,7
9,8
9,9